

Codigo: 073 GPS:073A 073B

Data Largada: 12/07/2015

Nome: **VANDERSON SCABELLO CESCNETO** Categoria: REGIONAL

Horário: 09:58:00

AGROVIA-CAMATA TRATORES-PRINT CAR

Etapa	Nome PC	Tipo	Localização	Pontuação	Medido	Ideal	Passagem	Pos PC
006	GPS-6	HORA	TR -11 / 8760 mts	21	24 s	10:23:32	10:23:56	11º
007	GPS-7	HORA	TR -12 / 1070 mts	69	1 m 12 s	10:26:44	10:27:56	19º
008	GPS-8	HORA	TR -14 / 1760 mts	99	1 m 42 s	10:28:27	10:30:09	14º
009	GPS-9	HORA	TR -21 / 7960 mts	14	17 s	10:43:55	10:44:12	13º
010	GPS-10	HORA	TR -22 / 8990 mts	97	1 m 40 s	10:47:03	10:48:43	11º
011	GPS-11	HORA	TR -23 / 9570 mts	156	2 m 39 s	10:49:00	10:51:39	7º
012	GPS-12	HORA	TR -28 / 1170 mts	27	30 s	10:56:13	10:56:43	2º
013	GPS-13	HORA	TR -29 / 3010 mts	8	11 s	10:59:34	10:59:45	2º
014	GPS-14	HORA	TR -31 / 3850 mts	29	32 s	11:01:11	11:01:43	3º
015	GPS-15	HORA	TR -32 / 5120 mts	15	18 s	11:03:50	11:04:08	2º
016	GPS-16	HORA	TR -33 / 5600 mts	51	54 s	11:05:32	11:06:26	2º
020	GPS-20	HORA	TR -41 / 600 mts	144	2 m 27 s	11:19:19	11:21:46	1º
021	GPS-21	HORA	TR -43 / 1720 mts	133	2 m 16 s	11:22:31	11:24:47	1º
022	GPS-22	HORA	TR -47 / 4060 mts	156	2 m 39 s	11:27:45	11:30:24	1º
023	GPS-23	HORA	TR -48 / 4930 mts	155	2 m 38 s	11:29:56	11:32:34	1º
024	GPS-24	HORA	TR -52 / 5620 mts	88	1 m 31 s	11:34:34	11:36:05	1º
025	GPS-25	HORA	TR -54 / 7580 mts	116	1 m 59 s	11:38:03	11:40:02	1º
026	GPS-26	HORA	TR -55 / 8290 mts	160	2 m 43 s	11:40:10	11:42:53	1º
027	GPS-27	HORA	TR -55 / 8550 mts	198	3 m 21 s	11:41:08	11:44:29	3º
028	GPS-28	HORA	TR -59 / 180 mts	0	0 s	11:47:42	11:47:42	2º
029	GPS-29	HORA	TR -60 / 1630 mts	0	1 s	11:50:00	11:50:01	2º
030	GPS-30	HORA	TR -61 / 2150 mts	23	26 s	11:51:28	11:51:54	1º
033	GPS-33	HORA	TR -69 / 7730 mts	24	27 s	12:24:03	12:24:30	1º
034	GPS-34	HORA	TR -70 / 8270 mts	22	25 s	12:25:35	12:26:00	1º
035	GPS-35	HORA	TR -74 / 1020 mts	15	18 s	12:35:09	12:35:27	1º
036	GPS-36	HORA	TR -75 / 1620 mts	33	36 s	12:36:46	12:37:22	1º
037	GPS-37	HORA	TR -77 / 2850 mts	20	23 s	12:39:45	12:40:08	1º
038	GPS-38	HORA	TR -78 / 5220 mts	0	-1 s	12:43:17	12:43:16	1º
039	GPS-39	HORA	TR -81 / 720 mts	50	53 s	12:50:06	12:50:59	1º
040	GPS-40	HORA	TR -83 / 1310 mts	117	2 m 0 s	12:51:51	12:53:51	1º
041	GPS-41	HORA	TR -87 / 3790 mts	157	2 m 40 s	12:56:42	12:59:22	1º
042	GPS-42	HORA	TR -87 / 6330 mts	149	2 m 32 s	13:01:10	13:03:42	1º
044	GPS-44	HORA	TR -90 / 7540 mts	27	30 s	13:07:46	13:08:16	1º
045	GPS-45	HORA	TR -91 / 8250 mts	141	2 m 24 s	13:09:51	13:12:15	1º
046	GPS-46	HORA	TR -91 / 8870 mts	1.800	0 s	13:11:33		8º
047	GPS-47	HORA	TR -93 / 660 mts	98	1 m 41 s	13:14:11	13:15:52	8º
048	GPS-48	HORA	TR -97 / 2190 mts	0	2 s	13:20:20	13:20:22	7º
050	GPS-50	HORA	TR -99 / 3000 mts	12	-7 s	13:22:46	13:22:39	7º
051	GPS-51	HORA	TR -101 / 4010 mt	21	24 s	13:25:18	13:25:42	6º
052	GPS-52	HORA	TR -101 / 4510 mt	55	58 s	13:26:22	13:27:20	5º
053	GPS-53	HORA	TR -108 / 7010 mt	39	42 s	13:42:25	13:43:07	5º
054	GPS-54	HORA	TR -110 / 80 mts	32	35 s	13:46:23	13:46:58	5º
055	GPS-55	HORA	TR -110 / 860 mts	72	1 m 15 s	13:48:43	13:49:58	5º
056	GPS-56	HORA	TR -111 / 1820 mts	108	1 m 51 s	13:51:11	13:53:02	5º
057	GPS-57	HORA	TR -115 / 6600 mts	1	4 s	14:02:10	14:02:14	5º
058	GPS-58	HORA	TR -117 / 7920 mts	40	43 s	14:04:54	14:05:37	5º
059	GPS-59	HORA	TR -119 / 8910 mts	70	1 m 13 s	14:07:23	14:08:36	5º
060	GPS-60	HORA	TR -123 / 480 mts	10	13 s	14:14:04	14:14:17	5º



Performance do Competidor

6o Enduro do Véio

Posto Pedra Branca

Ibiraçu - ES

Codigo: 073 GPS:073A 073B

Data Largada: 12/07/2015

Nome: **VANDERSON SCABELLO CESCNETO** Categoria: REGIONAL

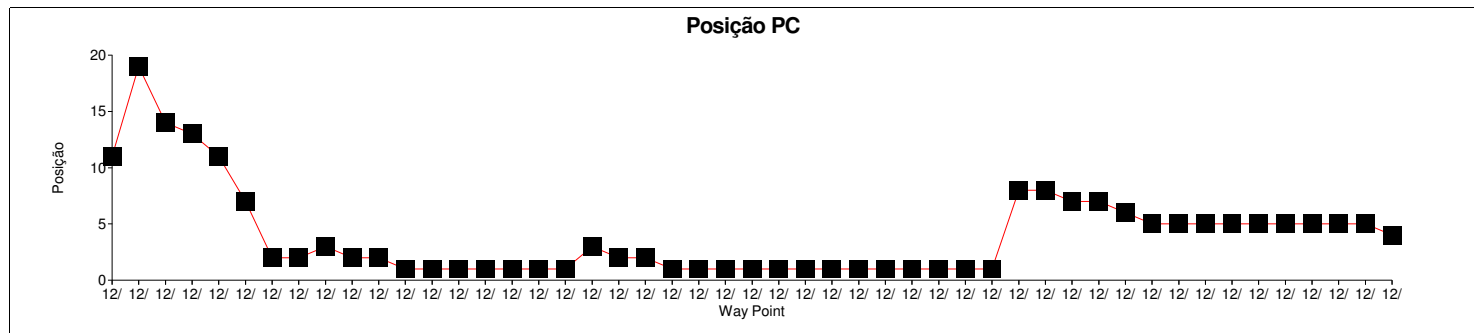
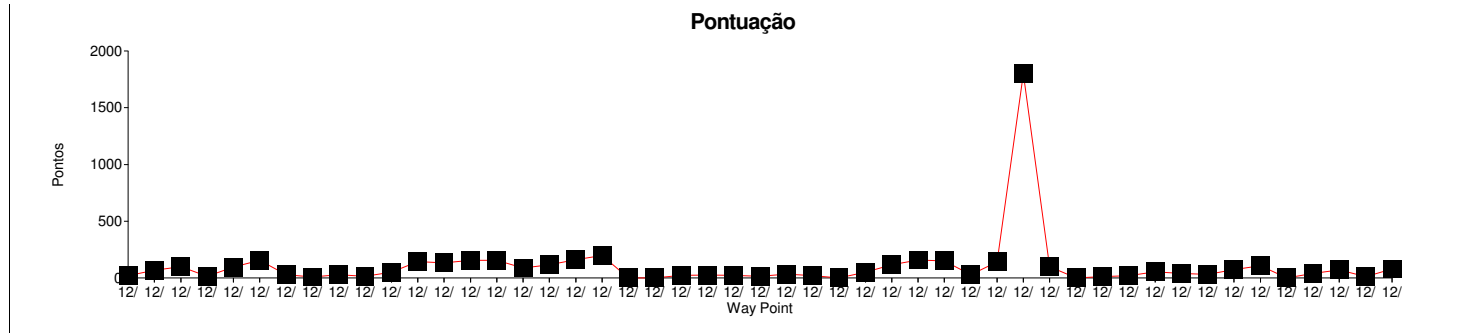
Horário: 09:58:00

AGROVIA-CAMATA TRATORES-PRINT CAR

Etapa	Nome PC	Tipo	Localização	Pontuação	Medido	Ideal	Passagem	Pos PC
061	GPS-61	HORA	TR -125 / 1360 mt	79	1 m 22 s	14:16:41	14:18:03	4º

Etapa	Pontuação Total:	4.951
-------	------------------	-------

Pontuação Total: **4.951** Bonificação: Penalização: TOTAL: **4.951**



Etapa	Nome PC	Tipo	Localização	Pontuação	Medido	Ideal	Passagem	Pos PC
006	GPS-6	HORA	TR -11 / 8760 mts	900	-10 m 15 s	10:34:08	10:23:53	28º
007	GPS-7	HORA	TR -12 / 1070 mts	900	-9 m 3 s	10:37:20	10:28:17	27º
008	GPS-8	HORA	TR -14 / 1760 mts	1.800	0 s	10:39:03		29º
009	GPS-9	HORA	TR -21 / 7960 mts	900	-14 m 13 s	10:54:31	10:40:18	29º
010	GPS-10	HORA	TR -22 / 8990 mts	900	-10 m 12 s	10:57:39	10:47:27	30º
011	GPS-11	HORA	TR -23 / 9570 mts	900	-8 m 35 s	10:59:36	10:51:01	30º
012	GPS-12	HORA	TR -28 / 1170 mts	900	-10 m 52 s	11:06:49	10:55:57	30º
013	GPS-13	HORA	TR -29 / 3010 mts	900	-10 m 36 s	11:10:10	10:59:34	29º
014	GPS-14	HORA	TR -31 / 3850 mts	900	-10 m 2 s	11:11:47	11:01:45	29º
015	GPS-15	HORA	TR -32 / 5120 mts	900	-9 m 55 s	11:14:26	11:04:31	28º
016	GPS-16	HORA	TR -33 / 5600 mts	900	-7 m 39 s	11:16:08	11:08:29	28º
020	GPS-20	HORA	TR -41 / 600 mts	1.800	0 s	11:29:55		28º
021	GPS-21	HORA	TR -43 / 1720 mts	900	-15 m 51 s	11:33:07	11:17:16	28º
022	GPS-22	HORA	TR -47 / 4060 mts	900	-10 m 46 s	11:38:21	11:27:35	27º
023	GPS-23	HORA	TR -48 / 4930 mts	900	-23 m 43 s	11:40:32	11:16:49	27º
024	GPS-24	HORA	TR -52 / 5620 mts	900	-14 m 3 s	11:45:10	11:31:07	27º
025	GPS-25	HORA	TR -54 / 7580 mts	900	-12 m 57 s	11:48:39	11:35:42	27º
026	GPS-26	HORA	TR -55 / 8290 mts	900	-11 m 53 s	11:50:46	11:38:53	27º
027	GPS-27	HORA	TR -55 / 8550 mts	900	-11 m 14 s	11:51:44	11:40:30	27º
028	GPS-28	HORA	TR -59 / 180 mts	900	-14 m 2 s	11:58:18	11:44:16	27º
029	GPS-29	HORA	TR -60 / 1630 mts	900	-14 m 13 s	12:00:36	11:46:23	27º
030	GPS-30	HORA	TR -61 / 2150 mts	900	-13 m 47 s	12:02:04	11:48:17	27º
033	GPS-33	HORA	TR -69 / 7730 mts	1.800	0 s	12:34:39		27º
034	GPS-34	HORA	TR -70 / 8270 mts	1.800	0 s	12:36:11		27º
035	GPS-35	HORA	TR -74 / 1020 mts	1.800	0 s	12:45:45		27º
036	GPS-36	HORA	TR -75 / 1620 mts	1.800	0 s	12:47:22		27º
037	GPS-37	HORA	TR -77 / 2850 mts	1.800	0 s	12:50:21		27º
038	GPS-38	HORA	TR -78 / 5220 mts	1.800	0 s	12:53:53		27º
039	GPS-39	HORA	TR -81 / 720 mts	1.800	0 s	13:00:42		27º
040	GPS-40	HORA	TR -83 / 1310 mts	1.800	0 s	13:02:27		27º
041	GPS-41	HORA	TR -87 / 3790 mts	1.800	0 s	13:07:18		27º
042	GPS-42	HORA	TR -87 / 6330 mts	1.800	0 s	13:11:46		27º
044	GPS-44	HORA	TR -90 / 7540 mts	1.800	0 s	13:18:22		27º
045	GPS-45	HORA	TR -91 / 8250 mts	1.800	0 s	13:20:27		27º
046	GPS-46	HORA	TR -91 / 8870 mts	1.800	0 s	13:22:09		27º
047	GPS-47	HORA	TR -93 / 660 mts	1.800	0 s	13:24:47		27º
048	GPS-48	HORA	TR -97 / 2190 mts	1.800	0 s	13:30:56		27º
050	GPS-50	HORA	TR -99 / 3000 mts	1.800	0 s	13:33:22		27º
051	GPS-51	HORA	TR -101 / 4010 mt	1.800	0 s	13:35:54		27º
052	GPS-52	HORA	TR -101 / 4510 mt	1.800	0 s	13:36:58		27º
053	GPS-53	HORA	TR -108 / 7010 mt	1.800	0 s	13:53:01		27º
054	GPS-54	HORA	TR -110 / 80 mts	1.800	0 s	13:56:59		27º
055	GPS-55	HORA	TR -110 / 860 mts	1.800	0 s	13:59:19		27º
056	GPS-56	HORA	TR -111 / 1820 mts	1.800	0 s	14:01:47		27º
057	GPS-57	HORA	TR -115 / 6600 mts	1.800	0 s	14:12:46		27º
058	GPS-58	HORA	TR -117 / 7920 mts	1.800	0 s	14:15:30		27º
059	GPS-59	HORA	TR -119 / 8910 mts	1.800	0 s	14:17:59		27º
060	GPS-60	HORA	TR -123 / 480 mts	1.800	0 s	14:24:40		27º



Performance do Competidor

6o Enduro do Véio

Posto Pedra Branca

Ibiraçu - ES

Codigo: 074 GPS:074A 074B

Data Largada: 12/07/2015

Nome: **Gilberto Reis**

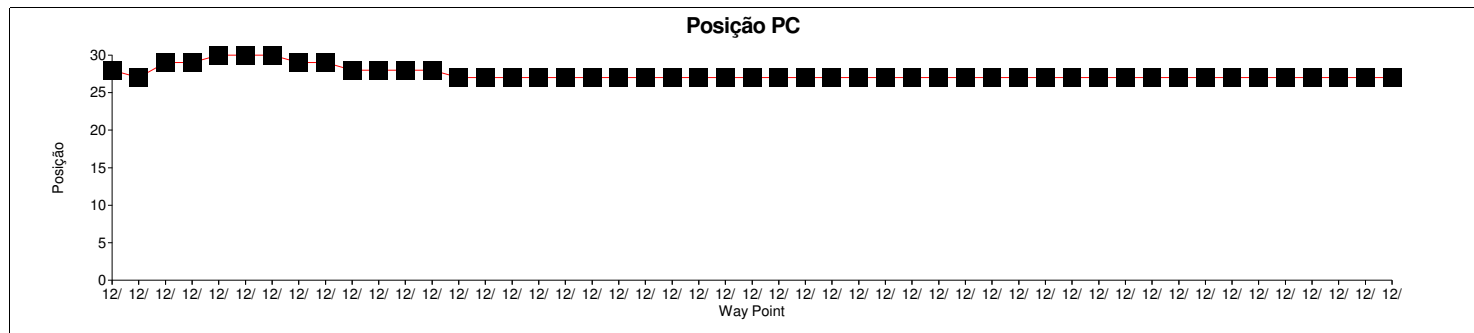
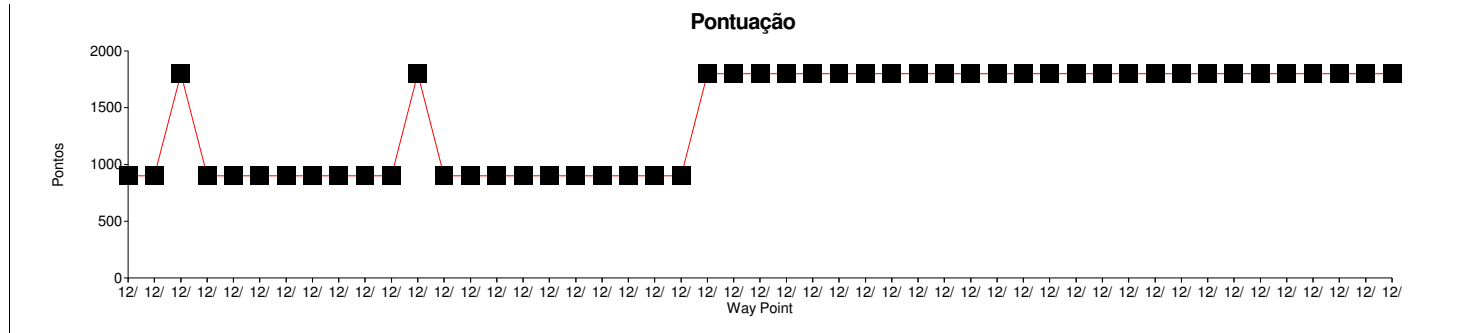
Categoria: REGIONAL

Horário: 10:08:36

Etapa	Nome PC	Tipo	Localização	Pontuação	Medido	Ideal	Passagem	Pos PC
061	GPS-61	HORA	TR -125 / 1360 mt	1.800	0 s	14:27:17		27 ^a

Etapa	Pontuação Total:	70.200
-------	------------------	--------

Pontuação Total: **70.200** Bonificação: Penalização: TOTAL: **70.200**



Codigo: 076 GPS:076A 076B

Data Largada: 12/07/2015

Nome: **FABIANO MESSIAS / WADSON**

Categoria: DUPLAS

Horário: 09:47:00

Etapa	Nome PC	Tipo	Localização	Pontuação	Medido	Ideal	Passagem	Pos PC
006	GPS-6	HORA	TR -11 / 8760 mts	1	4 s	10:12:32	10:12:36	1º
007	GPS-7	HORA	TR -12 / 1070 mts	5	8 s	10:15:44	10:15:52	1º
008	GPS-8	HORA	TR -14 / 1760 mts	12	15 s	10:17:27	10:17:42	1º
009	GPS-9	HORA	TR -21 / 7960 mts	22	25 s	10:32:55	10:33:20	1º
010	GPS-10	HORA	TR -22 / 8990 mts	50	53 s	10:36:03	10:36:56	1º
011	GPS-11	HORA	TR -23 / 9570 mts	108	1 m 51 s	10:38:00	10:39:51	1º
012	GPS-12	HORA	TR -28 / 1170 mts	3	6 s	10:45:13	10:45:19	1º
013	GPS-13	HORA	TR -29 / 3010 mts	1	4 s	10:48:34	10:48:38	1º
014	GPS-14	HORA	TR -31 / 3850 mts	12	15 s	10:50:11	10:50:26	1º
015	GPS-15	HORA	TR -32 / 5120 mts	1	4 s	10:52:50	10:52:54	1º
016	GPS-16	HORA	TR -33 / 5600 mts	31	34 s	10:54:32	10:55:06	1º
020	GPS-20	HORA	TR -41 / 600 mts	146	2 m 29 s	11:08:19	11:10:48	1º
021	GPS-21	HORA	TR -43 / 1720 mts	134	2 m 17 s	11:11:31	11:13:48	1º
022	GPS-22	HORA	TR -47 / 4060 mts	86	1 m 29 s	11:16:45	11:18:14	1º
023	GPS-23	HORA	TR -48 / 4930 mts	113	1 m 56 s	11:18:56	11:20:52	2º
024	GPS-24	HORA	TR -52 / 5620 mts	0	2 s	11:23:34	11:23:36	1º
025	GPS-25	HORA	TR -54 / 7580 mts	19	22 s	11:27:03	11:27:25	1º
026	GPS-26	HORA	TR -55 / 8290 mts	43	46 s	11:29:10	11:29:56	1º
027	GPS-27	HORA	TR -55 / 8550 mts	90	1 m 33 s	11:30:08	11:31:41	1º
028	GPS-28	HORA	TR -59 / 180 mts	7	10 s	11:36:42	11:36:52	1º
029	GPS-29	HORA	TR -60 / 1630 mts	0	1 s	11:39:00	11:39:01	1º
030	GPS-30	HORA	TR -61 / 2150 mts	20	23 s	11:40:28	11:40:51	1º
033	GPS-33	HORA	TR -69 / 7730 mts	1	4 s	12:13:03	12:13:07	1º
034	GPS-34	HORA	TR -70 / 8270 mts	0	1 s	12:14:35	12:14:36	1º
035	GPS-35	HORA	TR -74 / 1020 mts	6	9 s	12:24:09	12:24:18	1º
036	GPS-36	HORA	TR -75 / 1620 mts	8	11 s	12:25:46	12:25:57	1º
037	GPS-37	HORA	TR -77 / 2850 mts	8	11 s	12:28:45	12:28:56	1º
038	GPS-38	HORA	TR -78 / 5220 mts	0	-1 s	12:32:17	12:32:16	1º
039	GPS-39	HORA	TR -81 / 720 mts	69	1 m 12 s	12:39:06	12:40:18	1º
040	GPS-40	HORA	TR -83 / 1310 mts	79	1 m 22 s	12:40:51	12:42:13	1º
041	GPS-41	HORA	TR -87 / 3790 mts	79	1 m 22 s	12:45:42	12:47:04	1º
042	GPS-42	HORA	TR -87 / 6330 mts	42	45 s	12:50:10	12:50:55	1º
044	GPS-44	HORA	TR -90 / 7540 mts	3	6 s	12:56:46	12:56:52	1º
045	GPS-45	HORA	TR -91 / 8250 mts	76	1 m 19 s	12:58:51	13:00:10	1º
046	GPS-46	HORA	TR -91 / 8870 mts	67	1 m 10 s	13:00:33	13:01:43	1º
047	GPS-47	HORA	TR -93 / 660 mts	103	1 m 46 s	13:03:11	13:04:57	1º
048	GPS-48	HORA	TR -97 / 2190 mts	0	0 s	13:09:20	13:09:20	1º
050	GPS-50	HORA	TR -99 / 3000 mts	10	13 s	13:11:46	13:11:59	1º
051	GPS-51	HORA	TR -101 / 4010 mt	18	21 s	13:14:18	13:14:39	1º
052	GPS-52	HORA	TR -101 / 4510 mt	42	45 s	13:15:22	13:16:07	1º
053	GPS-53	HORA	TR -108 / 7010 mt	31	34 s	13:31:25	13:31:59	1º
054	GPS-54	HORA	TR -110 / 80 mts	15	18 s	13:35:23	13:35:41	1º
055	GPS-55	HORA	TR -110 / 860 mts	17	20 s	13:37:43	13:38:03	1º
056	GPS-56	HORA	TR -111 / 1820 mts	60	1 m 3 s	13:40:11	13:41:14	1º
057	GPS-57	HORA	TR -115 / 6600 mts	0	2 s	13:51:10	13:51:12	1º
058	GPS-58	HORA	TR -117 / 7920 mts	28	31 s	13:53:54	13:54:25	1º
059	GPS-59	HORA	TR -119 / 8910 mts	71	1 m 14 s	13:56:23	13:57:37	1º
060	GPS-60	HORA	TR -123 / 480 mts	7	10 s	14:03:04	14:03:14	1º



Performance do Competidor

6o Enduro do Véio

Posto Pedra Branca

Ibiraçu - ES

Codigo: 076 GPS:076A 076B

Data Largada: 12/07/2015

Nome: **FABIANO MESSIAS / WADSON**

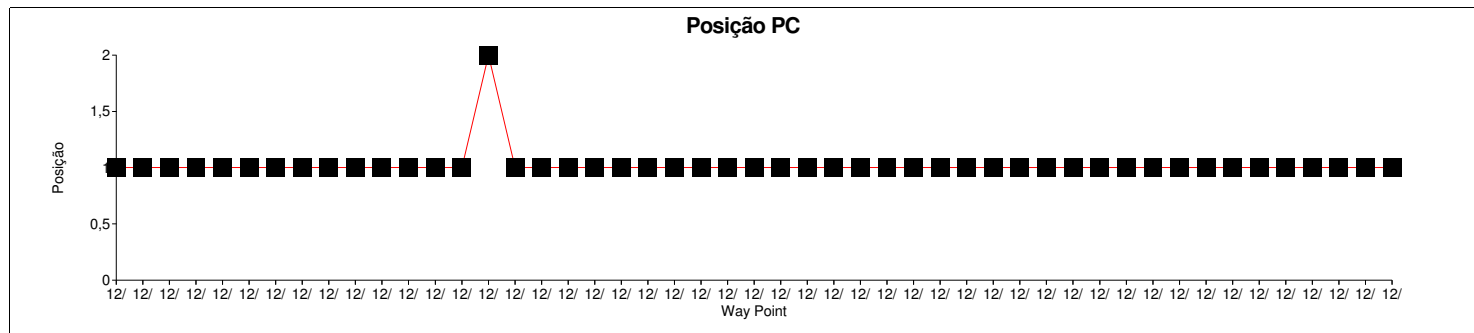
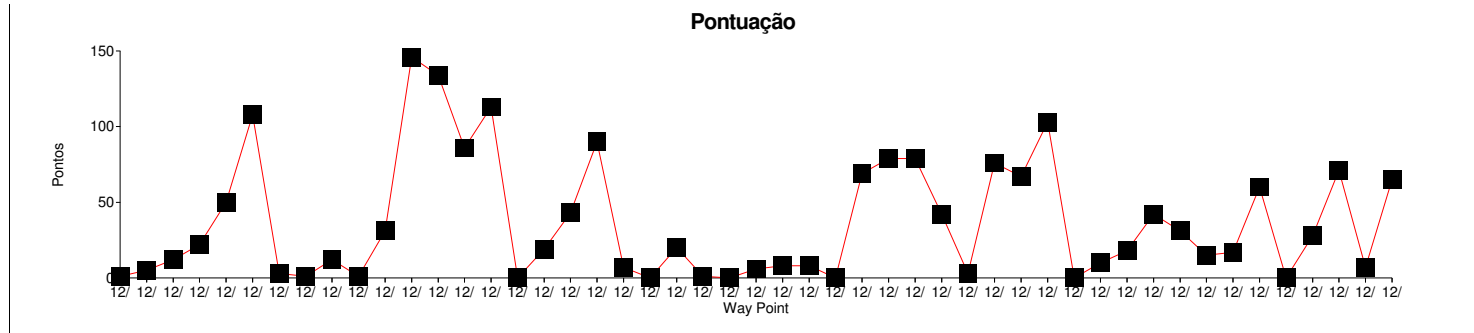
Categoria: DUPLAS

Horário: 09:47:00

Etapa	Nome PC	Tipo	Localização	Pontuação	Medido	Ideal	Passagem	Pos PC
061	GPS-61	HORA	TR -125 / 1360 mt	65	1 m 8 s	14:05:41	14:06:49	1º

Etapa	Pontuação Total:	1.809
-------	------------------	-------

Pontuação Total: **1.809** Bonificação: Penalização: TOTAL: **1.809**



Performance do Competidor

6o Enduro do Véio

Posto Pedra Branca

Ibiraçu - ES

Codigo: 077 GPS:077A 077B

Data Largada: 12/07/2015

Nome: **Antonio Leonardo**

Categoria: REGIONAL

Horário: 10:08:39

Etapa	Nome PC	Tipo	Localização	Pontuação	Medido	Ideal	Passagem	Pos PC
006	GPS-6	HORA	TR -11 / 8760 mts	900	-6 m 49 s	10:34:11	10:27:22	28º
007	GPS-7	HORA	TR -12 / 1070 mts	900	-6 m 16 s	10:37:23	10:31:07	27º
008	GPS-8	HORA	TR -14 / 1760 mts	900	-6 m 8 s	10:39:06	10:32:58	27º
009	GPS-9	HORA	TR -21 / 7960 mts	702	-3 m 57 s	10:54:34	10:50:37	27º
010	GPS-10	HORA	TR -22 / 8990 mts	16	19 s	10:57:42	10:58:01	22º
011	GPS-11	HORA	TR -23 / 9570 mts	79	1 m 22 s	10:59:39	11:01:01	22º
012	GPS-12	HORA	TR -28 / 1170 mts	1.800	0 s	11:06:52		25º
013	GPS-13	HORA	TR -29 / 3010 mts	1.800	0 s	11:10:13		27º
014	GPS-14	HORA	TR -31 / 3850 mts	1.800	0 s	11:11:50		28º
015	GPS-15	HORA	TR -32 / 5120 mts	1.800	0 s	11:14:29		29º
016	GPS-16	HORA	TR -33 / 5600 mts	1.800	0 s	11:16:11		29º
020	GPS-20	HORA	TR -41 / 600 mts	1.800	0 s	11:29:58		29º
021	GPS-21	HORA	TR -43 / 1720 mts	1.800	0 s	11:33:10		29º
022	GPS-22	HORA	TR -47 / 4060 mts	1.800	0 s	11:38:24		29º
023	GPS-23	HORA	TR -48 / 4930 mts	1.800	0 s	11:40:35		29º
024	GPS-24	HORA	TR -52 / 5620 mts	1.800	0 s	11:45:13		29º
025	GPS-25	HORA	TR -54 / 7580 mts	1.800	0 s	11:48:42		29º
026	GPS-26	HORA	TR -55 / 8290 mts	1.800	0 s	11:50:49		29º
027	GPS-27	HORA	TR -55 / 8550 mts	1.800	0 s	11:51:47		29º
028	GPS-28	HORA	TR -59 / 180 mts	1.800	0 s	11:58:21		29º
029	GPS-29	HORA	TR -60 / 1630 mts	1.800	0 s	12:00:39		29º
030	GPS-30	HORA	TR -61 / 2150 mts	36	-15 s	12:02:07	12:01:52	29º
033	GPS-33	HORA	TR -69 / 7730 mts	1.800	0 s	12:34:42		29º
034	GPS-34	HORA	TR -70 / 8270 mts	1.800	0 s	12:36:14		29º
035	GPS-35	HORA	TR -74 / 1020 mts	1.800	0 s	12:45:48		29º
036	GPS-36	HORA	TR -75 / 1620 mts	1.800	0 s	12:47:25		29º
037	GPS-37	HORA	TR -77 / 2850 mts	1.800	0 s	12:50:24		29º
038	GPS-38	HORA	TR -78 / 5220 mts	1.800	0 s	12:53:56		29º
039	GPS-39	HORA	TR -81 / 720 mts	1.800	0 s	13:00:45		29º
040	GPS-40	HORA	TR -83 / 1310 mts	1.800	0 s	13:02:30		29º
041	GPS-41	HORA	TR -87 / 3790 mts	1.800	0 s	13:07:21		29º
042	GPS-42	HORA	TR -87 / 6330 mts	1.800	0 s	13:11:49		29º
044	GPS-44	HORA	TR -90 / 7540 mts	1.800	0 s	13:18:25		29º
045	GPS-45	HORA	TR -91 / 8250 mts	1.800	0 s	13:20:30		29º
046	GPS-46	HORA	TR -91 / 8870 mts	1.800	0 s	13:22:12		29º
047	GPS-47	HORA	TR -93 / 660 mts	1.800	0 s	13:24:50		29º
048	GPS-48	HORA	TR -97 / 2190 mts	1.800	0 s	13:30:59		29º
050	GPS-50	HORA	TR -99 / 3000 mts	1.800	0 s	13:33:25		29º
051	GPS-51	HORA	TR -101 / 4010 mt	1.800	0 s	13:35:57		29º
052	GPS-52	HORA	TR -101 / 4510 mt	1.800	0 s	13:37:01		29º
053	GPS-53	HORA	TR -108 / 7010 mt	1.800	0 s	13:53:04		29º
054	GPS-54	HORA	TR -110 / 80 mts	1.800	0 s	13:57:02		29º
055	GPS-55	HORA	TR -110 / 860 mts	1.800	0 s	13:59:22		29º
056	GPS-56	HORA	TR -111 / 1820 mts	1.800	0 s	14:01:50		29º
057	GPS-57	HORA	TR -115 / 6600 mts	1.800	0 s	14:12:49		29º
058	GPS-58	HORA	TR -117 / 7920 mts	1.800	0 s	14:15:33		29º
059	GPS-59	HORA	TR -119 / 8910 mts	1.800	0 s	14:18:02		29º
060	GPS-60	HORA	TR -123 / 480 mts	1.800	0 s	14:24:43		29º

Performance do Competidor

6o Enduro do Véio

Posto Pedra Branca

Ibiraçu - ES

Codigo: 077 GPS:077A 077B

Data Largada: 12/07/2015

Nome: **Antonio Leonardo**

Categoria: REGIONAL

Horário: 10:08:39

Etapa	Nome PC	Tipo	Localização	Pontuação	Medido	Ideal	Passagem	Pos PC
061	GPS-61	HORA	TR -125 / 1360 mt	1.800	0 s	14:27:20		29º

Etapa	Pontuação Total:	79.133
-------	------------------	---------------

Pontuação Total:

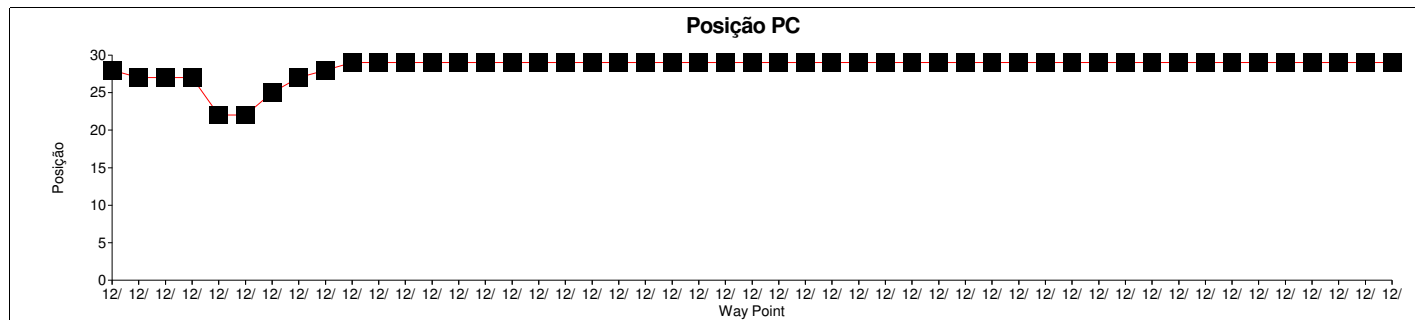
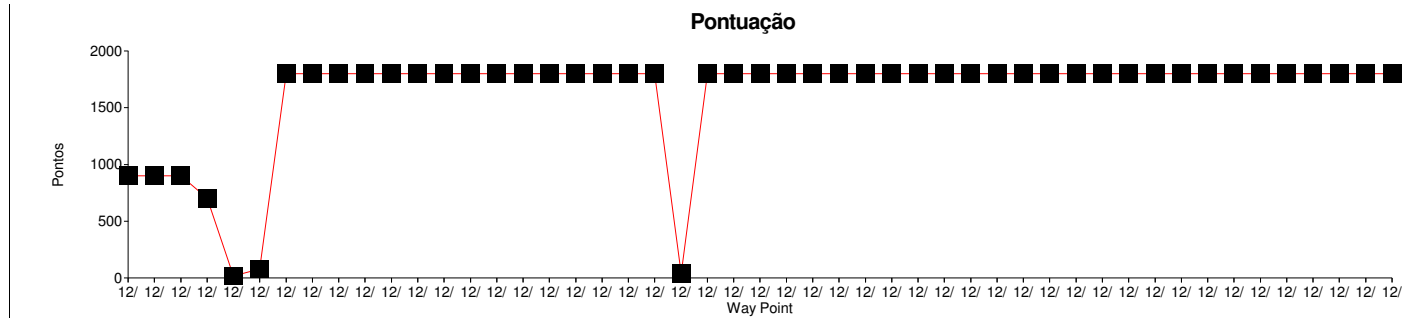
79.133

Bonificação:

Penalização:

TOTAL:

79.133



Performance do Competidor

6o Enduro do Véio

Posto Pedra Branca

Ibiraçu - ES

Codigo: 078 GPS:078A 078B

Data Largada: 12/07/2015

Nome: **RENATO CARLOS BROETTO**

Categoria: REGIONAL

Horário: 10:08:42

Etapa	Nome PC	Tipo	Localização	Pontuação	Medido	Ideal	Passagem	Pos PC
006	GPS-6	HORA	TR -11 / 8760 mts	63	-24 s	10:34:14	10:33:50	21º
007	GPS-7	HORA	TR -12 / 1070 mts	5	8 s	10:37:26	10:37:34	14º
008	GPS-8	HORA	TR -14 / 1760 mts	24	27 s	10:39:09	10:39:36	8º
009	GPS-9	HORA	TR -21 / 7960 mts	66	-25 s	10:54:37	10:54:12	10º
010	GPS-10	HORA	TR -22 / 8990 mts	99	1 m 42 s	10:57:45	10:59:27	8º
011	GPS-11	HORA	TR -23 / 9570 mts	278	4 m 41 s	10:59:42	11:04:23	10º
012	GPS-12	HORA	TR -28 / 1170 mts	114	1 m 57 s	11:06:55	11:08:52	10º
013	GPS-13	HORA	TR -29 / 3010 mts	80	1 m 23 s	11:10:16	11:11:39	10º
014	GPS-14	HORA	TR -31 / 3850 mts	79	1 m 22 s	11:11:53	11:13:15	9º
015	GPS-15	HORA	TR -32 / 5120 mts	51	54 s	11:14:32	11:15:26	8º
016	GPS-16	HORA	TR -33 / 5600 mts	110	1 m 53 s	11:16:14	11:18:07	8º
020	GPS-20	HORA	TR -41 / 600 mts	117	2 m 0 s	11:30:01	11:32:01	8º
021	GPS-21	HORA	TR -43 / 1720 mts	120	2 m 3 s	11:33:13	11:35:16	7º
022	GPS-22	HORA	TR -47 / 4060 mts	99	1 m 42 s	11:38:27	11:40:09	6º
023	GPS-23	HORA	TR -48 / 4930 mts	133	2 m 16 s	11:40:38	11:42:54	5º
024	GPS-24	HORA	TR -52 / 5620 mts	32	35 s	11:45:16	11:45:51	5º
025	GPS-25	HORA	TR -54 / 7580 mts	57	1 m 0 s	11:48:45	11:49:45	5º
026	GPS-26	HORA	TR -55 / 8290 mts	106	1 m 49 s	11:50:52	11:52:41	5º
027	GPS-27	HORA	TR -55 / 8550 mts	126	2 m 9 s	11:51:50	11:53:59	4º
028	GPS-28	HORA	TR -59 / 180 mts	150	-53 s	11:58:24	11:57:31	4º
029	GPS-29	HORA	TR -60 / 1630 mts	87	-32 s	12:00:42	12:00:10	5º
030	GPS-30	HORA	TR -61 / 2150 mts	30	33 s	12:02:10	12:02:43	5º
033	GPS-33	HORA	TR -69 / 7730 mts	33	-14 s	12:34:45	12:34:31	5º
034	GPS-34	HORA	TR -70 / 8270 mts	66	-25 s	12:36:17	12:35:52	4º
035	GPS-35	HORA	TR -74 / 1020 mts	6	-5 s	12:45:51	12:45:46	4º
036	GPS-36	HORA	TR -75 / 1620 mts	15	18 s	12:47:28	12:47:46	4º
037	GPS-37	HORA	TR -77 / 2850 mts	9	12 s	12:50:27	12:50:39	4º
038	GPS-38	HORA	TR -78 / 5220 mts	69	-26 s	12:53:59	12:53:33	5º
039	GPS-39	HORA	TR -81 / 720 mts	79	1 m 22 s	13:00:48	13:02:10	4º
040	GPS-40	HORA	TR -83 / 1310 mts	173	2 m 56 s	13:02:33	13:05:29	4º
041	GPS-41	HORA	TR -87 / 3790 mts	199	3 m 22 s	13:07:24	13:10:46	4º
042	GPS-42	HORA	TR -87 / 6330 mts	190	3 m 13 s	13:11:52	13:15:05	4º
044	GPS-44	HORA	TR -90 / 7540 mts	3	6 s	13:18:28	13:18:34	4º
045	GPS-45	HORA	TR -91 / 8250 mts	171	2 m 54 s	13:20:33	13:23:27	4º
046	GPS-46	HORA	TR -91 / 8870 mts	160	2 m 43 s	13:22:15	13:24:58	3º
047	GPS-47	HORA	TR -93 / 660 mts	139	2 m 22 s	13:24:53	13:27:15	2º
048	GPS-48	HORA	TR -97 / 2190 mts	138	2 m 21 s	13:31:02	13:33:23	2º
050	GPS-50	HORA	TR -99 / 3000 mts	210	3 m 33 s	13:33:28	13:37:01	2º
051	GPS-51	HORA	TR -101 / 4010 mt	250	4 m 13 s	13:36:00	13:40:13	2º
052	GPS-52	HORA	TR -101 / 4510 mt	276	4 m 39 s	13:37:04	13:41:43	2º
053	GPS-53	HORA	TR -108 / 7010 mt	18	21 s	13:53:07	13:53:28	2º
054	GPS-54	HORA	TR -110 / 80 mts	13	16 s	13:57:05	13:57:21	2º
055	GPS-55	HORA	TR -110 / 860 mts	15	18 s	13:59:25	13:59:43	2º
056	GPS-56	HORA	TR -111 / 1820 mts	22	25 s	14:01:53	14:02:18	2º
057	GPS-57	HORA	TR -115 / 6600 mts	87	-32 s	14:12:52	14:12:20	2º
058	GPS-58	HORA	TR -117 / 7920 mts	11	14 s	14:15:36	14:15:50	2º
059	GPS-59	HORA	TR -119 / 8910 mts	57	1 m 0 s	14:18:05	14:19:05	2º
060	GPS-60	HORA	TR -123 / 480 mts	92	1 m 35 s	14:24:46	14:26:21	2º



Performance do Competidor

6o Enduro do Véio

Posto Pedra Branca

Ibiraçu - ES

Codigo: 078 GPS:078A 078B

Data Largada: 12/07/2015

Nome: **RENATO CARLOS BROETTO**

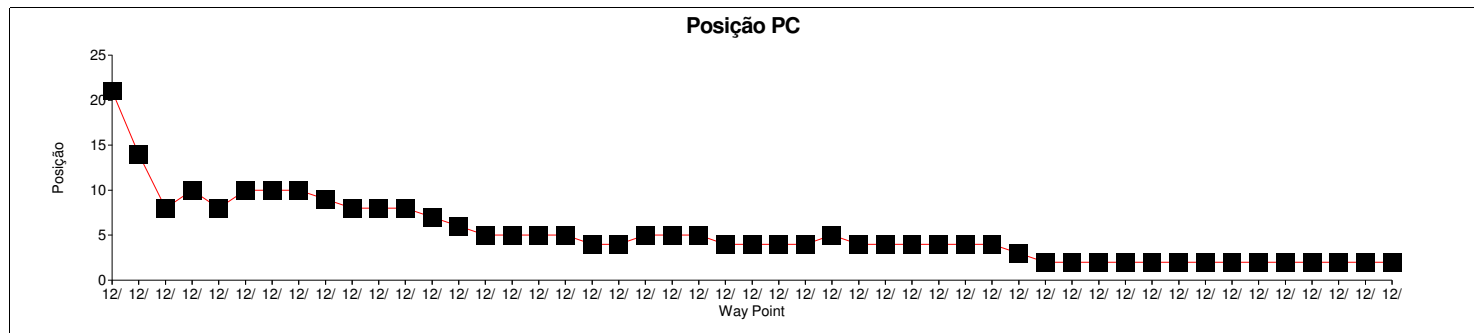
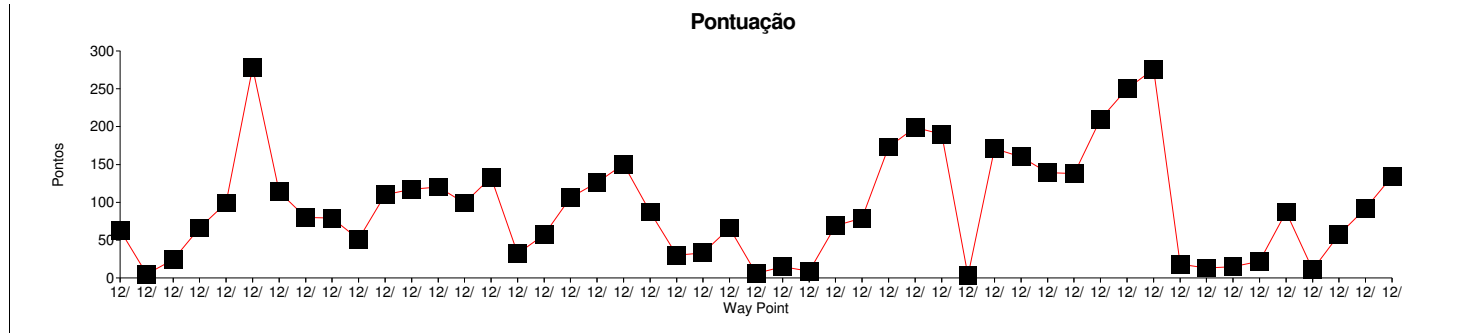
Categoria: REGIONAL

Horário: 10:08:42

Etapa	Nome PC	Tipo	Localização	Pontuação	Medido	Ideal	Passagem	Pos PC
061	GPS-61	HORA	TR -125 / 1360 mt	134	2 m 17 s	14:27:23	14:29:40	2º

Etapa	Pontuação Total:	4.661
-------	------------------	-------

Pontuação Total: Bonificação: Penalização: TOTAL:



Etapa	Nome PC	Tipo	Localização	Pontuação	Medido	Ideal	Passagem	Pos PC
006	GPS-6	HORA	TR -11 / 8760 mts	42	45 s	10:28:32	10:29:17	18º
007	GPS-7	HORA	TR -12 / 1070 mts	118	2 m 1 s	10:31:44	10:33:45	22º
008	GPS-8	HORA	TR -14 / 1760 mts	143	2 m 26 s	10:33:27	10:35:53	15º
009	GPS-9	HORA	TR -21 / 7960 mts	41	44 s	10:48:55	10:49:39	14º
010	GPS-10	HORA	TR -22 / 8990 mts	106	1 m 49 s	10:52:03	10:53:52	15º
011	GPS-11	HORA	TR -23 / 9570 mts	144	2 m 27 s	10:54:00	10:56:27	13º
012	GPS-12	HORA	TR -28 / 1170 mts	31	34 s	11:01:13	11:01:47	9º
013	GPS-13	HORA	TR -29 / 3010 mts	36	39 s	11:04:34	11:05:13	6º
014	GPS-14	HORA	TR -31 / 3850 mts	427	7 m 10 s	11:06:11	11:13:21	13º
015	GPS-15	HORA	TR -32 / 5120 mts	459	7 m 42 s	11:08:50	11:16:32	13º
016	GPS-16	HORA	TR -33 / 5600 mts	534	8 m 57 s	11:10:32	11:19:29	13º
020	GPS-20	HORA	TR -41 / 600 mts	475	7 m 58 s	11:24:19	11:32:17	14º
021	GPS-21	HORA	TR -43 / 1720 mts	444	7 m 27 s	11:27:31	11:34:58	14º
022	GPS-22	HORA	TR -47 / 4060 mts	195	-1 m 8 s	11:32:45	11:31:37	13º
023	GPS-23	HORA	TR -48 / 4930 mts	900	16 m 17 s	11:34:56	11:51:13	13º
024	GPS-24	HORA	TR -52 / 5620 mts	879	14 m 42 s	11:39:34	11:54:16	14º
025	GPS-25	HORA	TR -54 / 7580 mts	900	15 m 46 s	11:43:03	11:58:49	18º
026	GPS-26	HORA	TR -55 / 8290 mts	900	16 m 24 s	11:45:10	12:01:34	18º
027	GPS-27	HORA	TR -55 / 8550 mts	900	16 m 44 s	11:46:08	12:02:52	17º
028	GPS-28	HORA	TR -59 / 180 mts	797	13 m 20 s	11:52:42	12:06:02	18º
029	GPS-29	HORA	TR -60 / 1630 mts	804	13 m 27 s	11:55:00	12:08:27	18º
030	GPS-30	HORA	TR -61 / 2150 mts	900	15 m 23 s	11:56:28	12:11:51	18º
033	GPS-33	HORA	TR -69 / 7730 mts	114	1 m 57 s	12:29:03	12:31:00	18º
034	GPS-34	HORA	TR -70 / 8270 mts	117	2 m 0 s	12:30:35	12:32:35	18º
035	GPS-35	HORA	TR -74 / 1020 mts	28	31 s	12:40:09	12:40:40	18º
036	GPS-36	HORA	TR -75 / 1620 mts	61	1 m 4 s	12:41:46	12:42:50	19º
037	GPS-37	HORA	TR -77 / 2850 mts	54	57 s	12:44:45	12:45:42	19º
038	GPS-38	HORA	TR -78 / 5220 mts	31	34 s	12:48:17	12:48:51	19º
039	GPS-39	HORA	TR -81 / 720 mts	32	35 s	12:55:06	12:55:41	18º
040	GPS-40	HORA	TR -83 / 1310 mts	69	1 m 12 s	12:56:51	12:58:03	18º
041	GPS-41	HORA	TR -87 / 3790 mts	124	2 m 7 s	13:01:42	13:03:49	18º
042	GPS-42	HORA	TR -87 / 6330 mts	134	2 m 17 s	13:06:10	13:08:27	18º
044	GPS-44	HORA	TR -90 / 7540 mts	180	-1 m 3 s	13:12:46	13:11:43	18º
045	GPS-45	HORA	TR -91 / 8250 mts	71	1 m 14 s	13:14:51	13:16:05	18º
046	GPS-46	HORA	TR -91 / 8870 mts	71	1 m 14 s	13:16:33	13:17:47	18º
047	GPS-47	HORA	TR -93 / 660 mts	82	1 m 25 s	13:19:11	13:20:36	18º
048	GPS-48	HORA	TR -97 / 2190 mts	28	31 s	13:25:20	13:25:51	18º
050	GPS-50	HORA	TR -99 / 3000 mts	61	1 m 4 s	13:27:46	13:28:50	18º
051	GPS-51	HORA	TR -101 / 4010 mt	67	1 m 10 s	13:30:18	13:31:28	18º
052	GPS-52	HORA	TR -101 / 4510 mt	101	1 m 44 s	13:31:22	13:33:06	18º
053	GPS-53	HORA	TR -108 / 7010 mt	49	52 s	13:47:25	13:48:17	18º
054	GPS-54	HORA	TR -110 / 80 mts	104	1 m 47 s	13:51:23	13:53:10	18º
055	GPS-55	HORA	TR -110 / 860 mts	172	2 m 55 s	13:53:43	13:56:38	18º
056	GPS-56	HORA	TR -111 / 1820 mts	207	3 m 30 s	13:56:11	13:59:41	18º
057	GPS-57	HORA	TR -115 / 6600 mts	81	1 m 24 s	14:07:10	14:08:34	17º
058	GPS-58	HORA	TR -117 / 7920 mts	156	2 m 39 s	14:09:54	14:12:33	17º
059	GPS-59	HORA	TR -119 / 8910 mts	269	4 m 32 s	14:12:23	14:16:55	17º
060	GPS-60	HORA	TR -123 / 480 mts	115	1 m 58 s	14:19:04	14:21:02	17º

Codigo: 079 GPS: 079A 079B

Data Largada: 12/07/2015

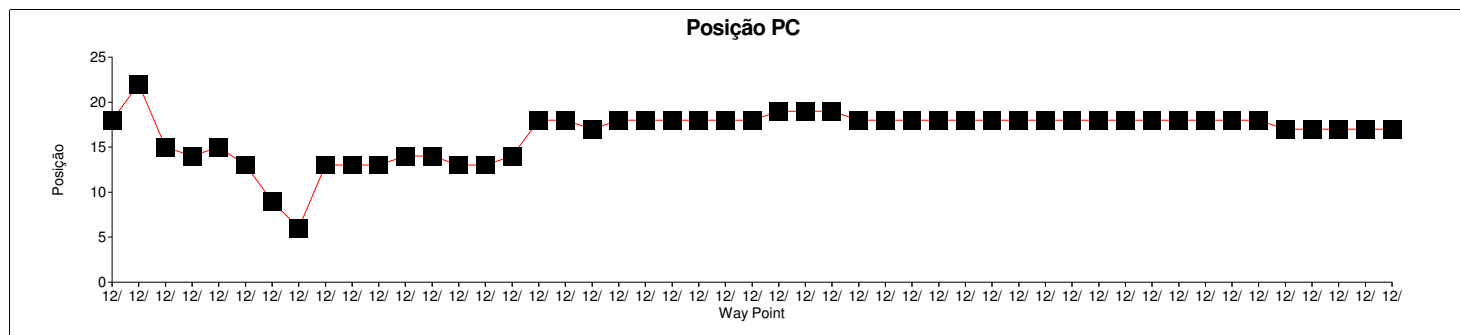
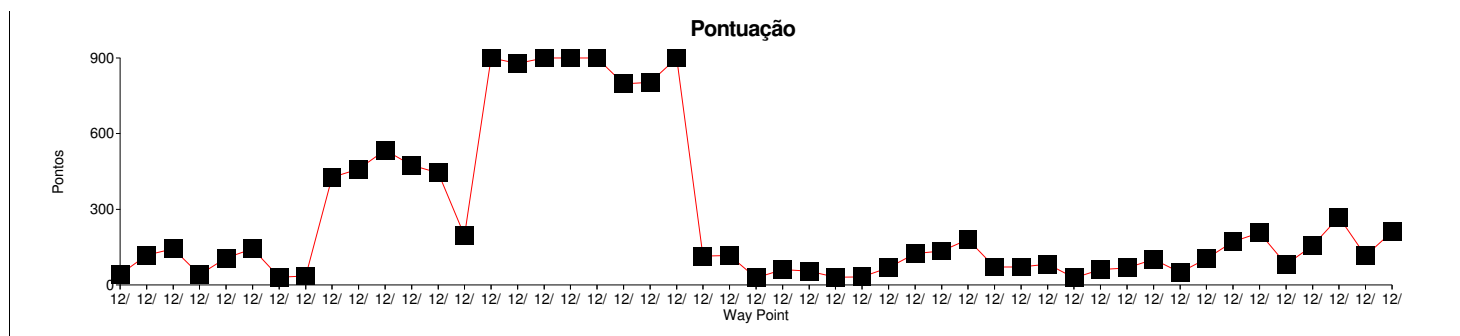
Nome: **ERYKLES HOFFMANN VITURINI RANGEL** Categoria: REGIONAL

Horário: 10:03:00

Etapa	Nome PC	Tipo	Localização	Pontuação	Medido	Ideal	Passagem	Pos PC
061	GPS-61	HORA	TR -125 / 1360 mt	211	3 m 34 s	14:21:41	14:25:15	17º

Etapa	Pontuação Total:	12.964
-------	------------------	--------

Pontuação Total: Bonificação: Penalização: TOTAL:



Codigo: 080 GPS:080A 080B

Data Largada: 12/07/2015

Nome: **SANDER ZAMBONI - NANICO**

Categoria: NOVATO

Horário: 09:41:00

TELAO MOTOS, PHAMA MOTOS, ARAMOTOS E TRAIL CLUB TRIBO DA TR

Etapa	Nome PC	Tipo	Localização	Pontuação	Medido	Ideal	Passagem	Pos PC
006	GPS-6	HORA	TR -11 / 8760 mts	53	56 s	10:06:32	10:07:28	12º
007	GPS-7	HORA	TR -12 / 1070 mts	61	1 m 4 s	10:09:44	10:10:48	12º
008	GPS-8	HORA	TR -14 / 1760 mts	91	1 m 34 s	10:11:27	10:13:01	12º
009	GPS-9	HORA	TR -21 / 7960 mts	1	4 s	10:26:55	10:26:59	11º
010	GPS-10	HORA	TR -22 / 8990 mts	125	2 m 8 s	10:30:03	10:32:11	11º
011	GPS-11	HORA	TR -23 / 9570 mts	218	3 m 41 s	10:32:00	10:35:41	11º
012	GPS-12	HORA	TR -28 / 1170 mts	20	23 s	10:39:13	10:39:36	10º
013	GPS-13	HORA	TR -29 / 3010 mts	2	5 s	10:42:34	10:42:39	10º
014	GPS-14	HORA	TR -31 / 3850 mts	16	19 s	10:44:11	10:44:30	10º
015	GPS-15	HORA	TR -32 / 5120 mts	0	3 s	10:46:50	10:46:53	10º
016	GPS-16	HORA	TR -33 / 5600 mts	70	1 m 13 s	10:48:32	10:49:45	10º
020	GPS-20	HORA	TR -41 / 600 mts	295	4 m 58 s	11:02:19	11:07:17	10º
021	GPS-21	HORA	TR -43 / 1720 mts	345	5 m 48 s	11:05:31	11:11:19	10º
022	GPS-22	HORA	TR -47 / 4060 mts	358	6 m 1 s	11:10:45	11:16:46	10º
023	GPS-23	HORA	TR -48 / 4930 mts	392	6 m 35 s	11:12:56	11:19:31	10º
024	GPS-24	HORA	TR -52 / 5620 mts	223	3 m 46 s	11:17:34	11:21:20	10º
025	GPS-25	HORA	TR -54 / 7580 mts	267	4 m 30 s	11:21:03	11:25:33	10º
026	GPS-26	HORA	TR -55 / 8290 mts	350	5 m 53 s	11:23:10	11:29:03	10º
027	GPS-27	HORA	TR -55 / 8550 mts	1.800	0 s	11:24:08		11º
028	GPS-28	HORA	TR -59 / 180 mts	64	1 m 7 s	11:30:42	11:31:49	11º
029	GPS-29	HORA	TR -60 / 1630 mts	61	1 m 4 s	11:33:00	11:34:04	11º
030	GPS-30	HORA	TR -61 / 2150 mts	92	1 m 35 s	11:34:28	11:36:03	10º
033	GPS-33	HORA	TR -69 / 7730 mts	55	58 s	12:07:03	12:08:01	11º
034	GPS-34	HORA	TR -70 / 8270 mts	51	54 s	12:08:35	12:09:29	11º
035	GPS-35	HORA	TR -74 / 1020 mts	18	21 s	12:18:09	12:18:30	11º
036	GPS-36	HORA	TR -75 / 1620 mts	41	44 s	12:19:46	12:20:30	11º
037	GPS-37	HORA	TR -77 / 2850 mts	29	32 s	12:22:45	12:23:17	11º
038	GPS-38	HORA	TR -78 / 5220 mts	9	-6 s	12:26:17	12:26:11	11º
039	GPS-39	HORA	TR -81 / 720 mts	146	2 m 29 s	12:33:06	12:35:35	11º
040	GPS-40	HORA	TR -83 / 1310 mts	188	3 m 11 s	12:34:51	12:38:02	10º
041	GPS-41	HORA	TR -87 / 3790 mts	230	3 m 53 s	12:39:42	12:43:35	10º
042	GPS-42	HORA	TR -87 / 6330 mts	202	3 m 25 s	12:44:10	12:47:35	10º
044	GPS-44	HORA	TR -90 / 7540 mts	17	20 s	12:50:46	12:51:06	10º
045	GPS-45	HORA	TR -91 / 8250 mts	96	1 m 39 s	12:52:51	12:54:30	10º
046	GPS-46	HORA	TR -91 / 8870 mts	106	1 m 49 s	12:54:33	12:56:22	10º
047	GPS-47	HORA	TR -93 / 660 mts	104	1 m 47 s	12:57:11	12:58:58	10º
048	GPS-48	HORA	TR -97 / 2190 mts	27	30 s	13:03:20	13:03:50	10º
050	GPS-50	HORA	TR -99 / 3000 mts	37	40 s	13:05:46	13:06:26	10º
051	GPS-51	HORA	TR -101 / 4010 mt	36	39 s	13:08:18	13:08:57	10º
052	GPS-52	HORA	TR -101 / 4510 mt	61	1 m 4 s	13:09:22	13:10:26	10º
053	GPS-53	HORA	TR -108 / 7010 mt	44	47 s	13:25:25	13:26:12	10º
054	GPS-54	HORA	TR -110 / 80 mts	31	34 s	13:29:23	13:29:57	10º
055	GPS-55	HORA	TR -110 / 860 mts	40	43 s	13:31:43	13:32:26	10º
056	GPS-56	HORA	TR -111 / 1820 mts	193	3 m 16 s	13:34:11	13:37:27	9º
057	GPS-57	HORA	TR -115 / 6600 mts	8	11 s	13:45:10	13:45:21	9º
058	GPS-58	HORA	TR -117 / 7920 mts	20	23 s	13:47:54	13:48:17	9º
059	GPS-59	HORA	TR -119 / 8910 mts	44	47 s	13:50:23	13:51:10	9º
060	GPS-60	HORA	TR -123 / 480 mts	22	25 s	13:57:04	13:57:29	9º



Performance do Competidor

6o Enduro do Véio

Posto Pedra Branca

Ibiraçu - ES

Codigo: 080 GPS: 080A 080B

Data Largada: 12/07/2015

Nome: **SANDER ZAMBONI - NANICO**

Categoria: NOVATO

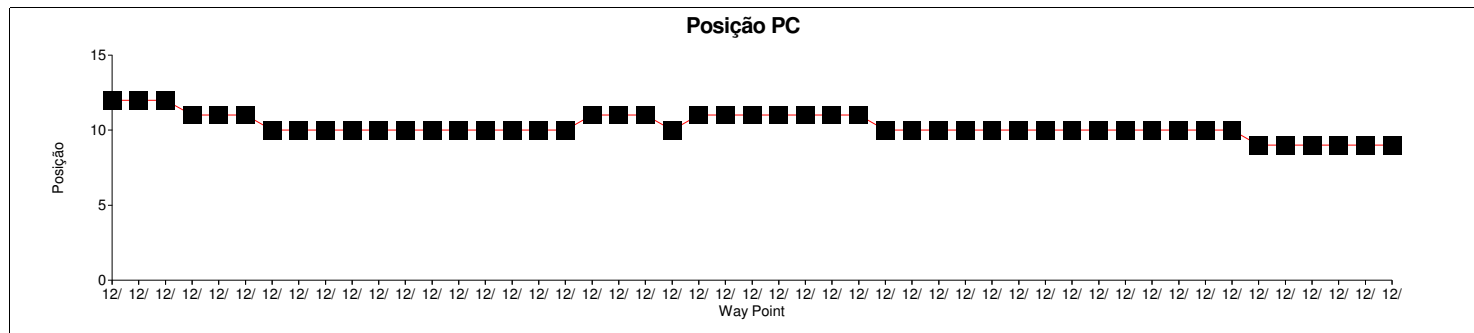
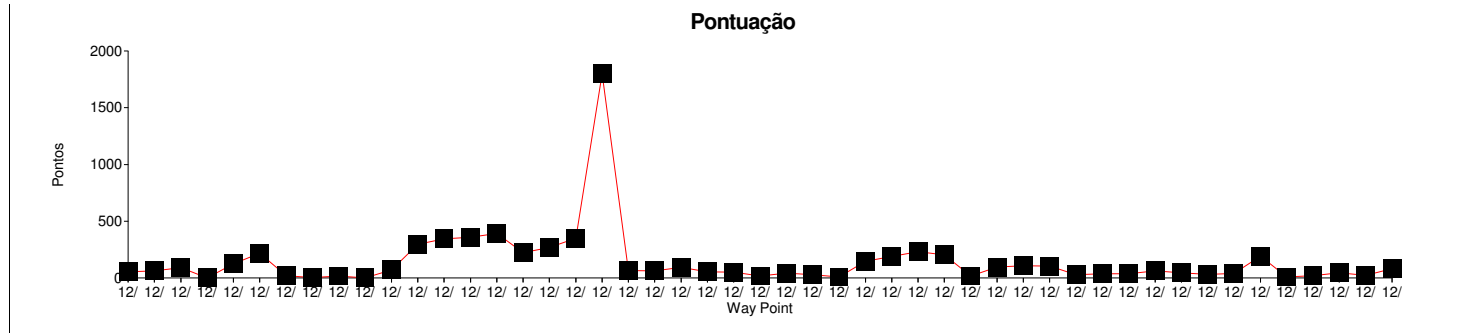
Horário: 09:41:00

TELAO MOTOS, PHAMA MOTOS, ARAMOTOS E TRAIL CLUB TRIBO DA TR

Etapa	Nome PC	Tipo	Localização	Pontuação	Medido	Ideal	Passagem	Pos PC
061	GPS-61	HORA	TR -125 / 1360 mt	81	1 m 24 s	13:59:41	14:01:05	9º

Etapa	Pontuação Total:
	6.840

Pontuação Total: **6.840** Bonificação: Penalização: TOTAL: **6.840**



Codigo: 081 GPS:081A 081B

Data Largada: 12/07/2015

Nome: **CRISTIANO LAZARINI GERONIMO**

Categoria: REGIONAL

Horário: 10:08:06

LAZARINI TERRAPLANAGEM

Etapa	Nome PC	Tipo	Localização	Pontuação	Medido	Ideal	Passagem	Pos PC
006	GPS-6	HORA	TR -11 / 8760 mts	10	13 s	10:33:38	10:33:51	6º
007	GPS-7	HORA	TR -12 / 1070 mts	50	53 s	10:36:50	10:37:43	10º
008	GPS-8	HORA	TR -14 / 1760 mts	69	1 m 12 s	10:38:33	10:39:45	11º
009	GPS-9	HORA	TR -21 / 7960 mts	20	23 s	10:54:01	10:54:24	9º
010	GPS-10	HORA	TR -22 / 8990 mts	144	2 m 27 s	10:57:09	10:59:36	10º
011	GPS-11	HORA	TR -23 / 9570 mts	325	5 m 28 s	10:59:06	11:04:34	14º
012	GPS-12	HORA	TR -28 / 1170 mts	163	2 m 46 s	11:06:19	11:09:05	14º
013	GPS-13	HORA	TR -29 / 3010 mts	123	2 m 6 s	11:09:40	11:11:46	13º
014	GPS-14	HORA	TR -31 / 3850 mts	124	2 m 7 s	11:11:17	11:13:24	12º
015	GPS-15	HORA	TR -32 / 5120 mts	107	1 m 50 s	11:13:56	11:15:46	11º
016	GPS-16	HORA	TR -33 / 5600 mts	191	3 m 14 s	11:15:38	11:18:52	11º
020	GPS-20	HORA	TR -41 / 600 mts	70	1 m 13 s	11:29:25	11:30:38	11º
021	GPS-21	HORA	TR -43 / 1720 mts	900	-7 m 7 s	11:32:37	11:25:30	13º
022	GPS-22	HORA	TR -47 / 4060 mts	900	-7 m 36 s	11:37:51	11:30:15	14º
023	GPS-23	HORA	TR -48 / 4930 mts	900	-7 m 24 s	11:40:02	11:32:38	14º
024	GPS-24	HORA	TR -52 / 5620 mts	900	-8 m 50 s	11:44:40	11:35:50	15º
025	GPS-25	HORA	TR -54 / 7580 mts	900	-7 m 42 s	11:48:09	11:40:27	19º
026	GPS-26	HORA	TR -55 / 8290 mts	900	-7 m 9 s	11:50:16	11:43:07	19º
027	GPS-27	HORA	TR -55 / 8550 mts	900	-6 m 27 s	11:51:14	11:44:47	18º
028	GPS-28	HORA	TR -59 / 180 mts	900	-9 m 56 s	11:57:48	11:47:52	19º
029	GPS-29	HORA	TR -60 / 1630 mts	900	-10 m 17 s	12:00:06	11:49:49	19º
030	GPS-30	HORA	TR -61 / 2150 mts	900	-9 m 39 s	12:01:34	11:51:55	19º
033	GPS-33	HORA	TR -69 / 7730 mts	18	21 s	12:34:09	12:34:30	19º
034	GPS-34	HORA	TR -70 / 8270 mts	7	10 s	12:35:41	12:35:51	19º
035	GPS-35	HORA	TR -74 / 1020 mts	24	27 s	12:45:15	12:45:42	19º
036	GPS-36	HORA	TR -75 / 1620 mts	39	42 s	12:46:52	12:47:34	18º
037	GPS-37	HORA	TR -77 / 2850 mts	36	39 s	12:49:51	12:50:30	18º
038	GPS-38	HORA	TR -78 / 5220 mts	0	2 s	12:53:23	12:53:25	18º
039	GPS-39	HORA	TR -81 / 720 mts	206	3 m 29 s	13:00:12	13:03:41	19º
040	GPS-40	HORA	TR -83 / 1310 mts	217	3 m 40 s	13:01:57	13:05:37	19º
041	GPS-41	HORA	TR -87 / 3790 mts	254	4 m 17 s	13:06:48	13:11:05	19º
042	GPS-42	HORA	TR -87 / 6330 mts	239	4 m 2 s	13:11:16	13:15:18	19º
044	GPS-44	HORA	TR -90 / 7540 mts	95	1 m 38 s	13:17:52	13:19:30	19º
045	GPS-45	HORA	TR -91 / 8250 mts	224	3 m 47 s	13:19:57	13:23:44	19º
046	GPS-46	HORA	TR -91 / 8870 mts	222	3 m 45 s	13:21:39	13:25:24	19º
047	GPS-47	HORA	TR -93 / 660 mts	197	3 m 20 s	13:24:17	13:27:37	19º
048	GPS-48	HORA	TR -97 / 2190 mts	179	3 m 2 s	13:30:26	13:33:28	19º
050	GPS-50	HORA	TR -99 / 3000 mts	299	5 m 2 s	13:32:52	13:37:54	19º
051	GPS-51	HORA	TR -101 / 4010 mt	323	5 m 26 s	13:35:24	13:40:50	19º
052	GPS-52	HORA	TR -101 / 4510 mt	332	5 m 35 s	13:36:28	13:42:03	19º
053	GPS-53	HORA	TR -108 / 7010 mt	66	1 m 9 s	13:52:31	13:53:40	19º
054	GPS-54	HORA	TR -110 / 80 mts	73	1 m 16 s	13:56:29	13:57:45	19º
055	GPS-55	HORA	TR -110 / 860 mts	73	1 m 16 s	13:58:49	14:00:05	19º
056	GPS-56	HORA	TR -111 / 1820 mts	107	1 m 50 s	14:01:17	14:03:07	19º
057	GPS-57	HORA	TR -115 / 6600 mts	13	16 s	14:12:16	14:12:32	19º
058	GPS-58	HORA	TR -117 / 7920 mts	87	1 m 30 s	14:15:00	14:16:30	19º
059	GPS-59	HORA	TR -119 / 8910 mts	128	2 m 11 s	14:17:29	14:19:40	19º
060	GPS-60	HORA	TR -123 / 480 mts	156	2 m 39 s	14:24:10	14:26:49	19º

Codigo: 081 GPS:081A 081B

Data Largada: 12/07/2015

Nome: **CRISTIANO LAZARINI GERONIMO**

Categoria: REGIONAL

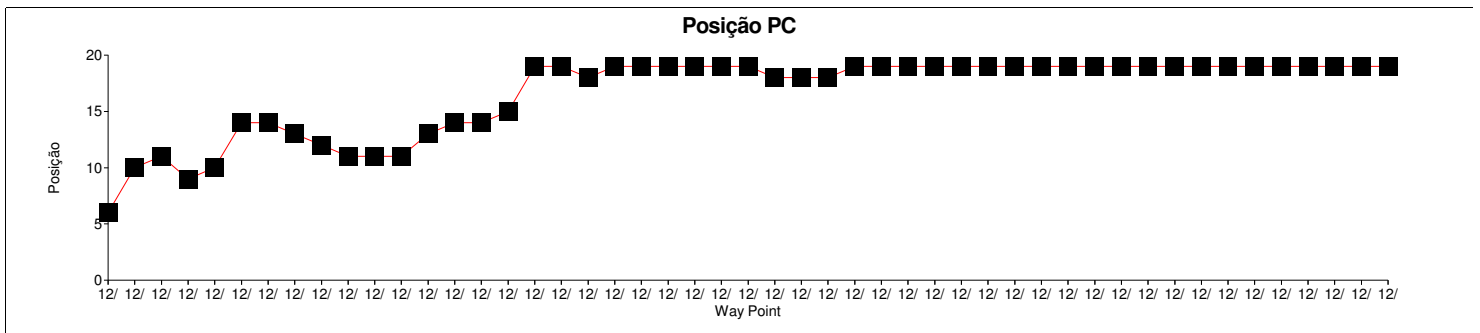
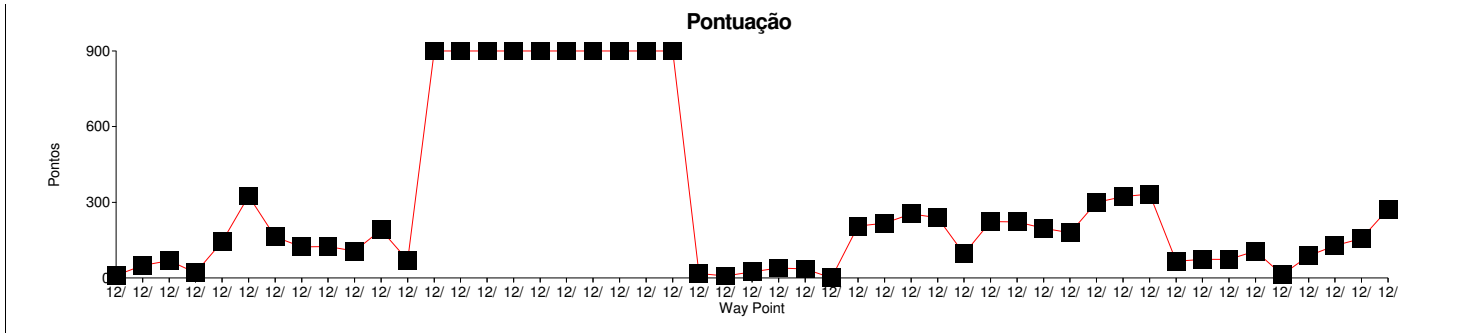
Horário: 10:08:06

LAZARINI TERRAPLANAGEM

Etapa	Nome PC	Tipo	Localização	Pontuação	Medido	Ideal	Passagem	Pos PC
061	GPS-61	HORA	TR -125 / 1360 mt	273	4 m 36 s	14:26:47	14:31:23	19º

Etapa	Pontuação Total:	14.283
--------------	-------------------------	---------------

Pontuação Total: **14.283** Bonificação: Penalização: TOTAL: **14.283**



Codigo: 082 GPS:082A 082B

Data Largada: 12/07/2015

Nome: **THIAGO COUTINHO CASAGRANDE** Categoria: MASTER

Horário: 09:01:00

BILC- MOTOS/SAPC- O IMPORT/M DOIS/LUB VIX MOTOREX/CASAGRANDE

Etapa	Nome PC	Tipo	Localização	Pontuação	Medido	Ideal	Passagem	Pos PC
006	GPS-6	HORA	TR -11 / 8760 mts	0	0 s	09:24:56	09:24:56	1º
007	GPS-7	HORA	TR -12 / 1070 mts	12	15 s	09:27:36	09:27:51	3º
008	GPS-8	HORA	TR -14 / 1760 mts	14	17 s	09:29:04	09:29:21	2º
009	GPS-9	HORA	TR -21 / 7960 mts	0	3 s	09:45:01	09:45:04	1º
010	GPS-10	HORA	TR -22 / 8990 mts	5	8 s	09:47:38	09:47:46	1º
011	GPS-11	HORA	TR -23 / 9570 mts	35	38 s	09:49:13	09:49:51	1º
012	GPS-12	HORA	TR -28 / 1170 mts	10	13 s	09:57:02	09:57:15	1º
013	GPS-13	HORA	TR -29 / 3010 mts	0	1 s	10:00:01	10:00:02	1º
014	GPS-14	HORA	TR -31 / 3850 mts	3	6 s	10:01:27	10:01:33	1º
015	GPS-15	HORA	TR -32 / 5120 mts	5	8 s	10:03:47	10:03:55	2º
016	GPS-16	HORA	TR -33 / 5600 mts	12	15 s	10:05:08	10:05:23	3º
020	GPS-20	HORA	TR -41 / 600 mts	66	1 m 9 s	10:19:12	10:20:21	3º
021	GPS-21	HORA	TR -43 / 1720 mts	31	34 s	10:21:53	10:22:27	1º
022	GPS-22	HORA	TR -47 / 4060 mts	1	4 s	10:26:24	10:26:28	1º
023	GPS-23	HORA	TR -48 / 4930 mts	5	8 s	10:28:15	10:28:23	1º
024	GPS-24	HORA	TR -52 / 5620 mts	1	4 s	10:34:39	10:34:43	2º
025	GPS-25	HORA	TR -54 / 7580 mts	120	2 m 3 s	10:37:46	10:39:49	2º
026	GPS-26	HORA	TR -55 / 8290 mts	132	2 m 15 s	10:39:32	10:41:47	2º
027	GPS-27	HORA	TR -55 / 8550 mts	148	2 m 31 s	10:40:18	10:42:49	2º
028	GPS-28	HORA	TR -59 / 180 mts	14	17 s	10:47:51	10:48:08	2º
029	GPS-29	HORA	TR -60 / 1630 mts	0	0 s	10:49:56	10:49:56	2º
030	GPS-30	HORA	TR -61 / 2150 mts	21	24 s	10:51:09	10:51:33	2º
033	GPS-33	HORA	TR -69 / 7730 mts	0	3 s	11:24:55	11:24:58	2º
034	GPS-34	HORA	TR -70 / 8270 mts	0	0 s	11:26:12	11:26:12	2º
035	GPS-35	HORA	TR -74 / 1020 mts	6	9 s	11:36:03	11:36:12	2º
036	GPS-36	HORA	TR -75 / 1620 mts	10	13 s	11:37:26	11:37:39	2º
037	GPS-37	HORA	TR -77 / 2850 mts	14	17 s	11:40:00	11:40:17	2º
038	GPS-38	HORA	TR -78 / 5220 mts	0	-1 s	11:43:19	11:43:18	2º
039	GPS-39	HORA	TR -81 / 720 mts	15	18 s	11:49:55	11:50:13	2º
040	GPS-40	HORA	TR -83 / 1310 mts	15	18 s	11:51:23	11:51:41	2º
041	GPS-41	HORA	TR -87 / 3790 mts	16	19 s	11:55:39	11:55:58	2º
042	GPS-42	HORA	TR -87 / 6330 mts	0	1 s	11:59:39	11:59:40	2º
044	GPS-44	HORA	TR -90 / 7540 mts	18	21 s	12:07:54	12:08:15	2º
045	GPS-45	HORA	TR -91 / 8250 mts	35	38 s	12:09:39	12:10:17	2º
046	GPS-46	HORA	TR -91 / 8870 mts	31	34 s	12:11:05	12:11:39	2º
047	GPS-47	HORA	TR -93 / 660 mts	2	5 s	12:13:20	12:13:25	2º
048	GPS-48	HORA	TR -97 / 2190 mts	1	4 s	12:20:15	12:20:19	2º
050	GPS-50	HORA	TR -99 / 3000 mts	13	16 s	12:22:17	12:22:33	2º
051	GPS-51	HORA	TR -101 / 4010 mt	0	0 s	12:24:26	12:24:26	2º
052	GPS-52	HORA	TR -101 / 4510 mt	17	20 s	12:25:23	12:25:43	2º
053	GPS-53	HORA	TR -108 / 7010 mt	22	25 s	12:42:45	12:43:10	2º
054	GPS-54	HORA	TR -110 / 80 mts	4	7 s	12:46:17	12:46:24	2º
055	GPS-55	HORA	TR -110 / 860 mts	81	1 m 24 s	12:48:14	12:49:38	2º
056	GPS-56	HORA	TR -111 / 1820 mts	95	1 m 38 s	12:50:20	12:51:58	2º
057	GPS-57	HORA	TR -115 / 6600 mts	2	5 s	13:02:31	13:02:36	2º
058	GPS-58	HORA	TR -117 / 7920 mts	14	17 s	13:04:54	13:05:11	2º
059	GPS-59	HORA	TR -119 / 8910 mts	35	38 s	13:07:02	13:07:40	2º
060	GPS-60	HORA	TR -123 / 480 mts	0	2 s	13:14:24	13:14:26	2º

Performance do Competidor

6o Enduro do Véio

Posto Pedra Branca

Ibiraçu - ES

Codigo: 082 GPS:082A 082B

Data Largada: 12/07/2015

Nome: **THIAGO COUTINHO CASAGRANDE** Categoria: MASTER

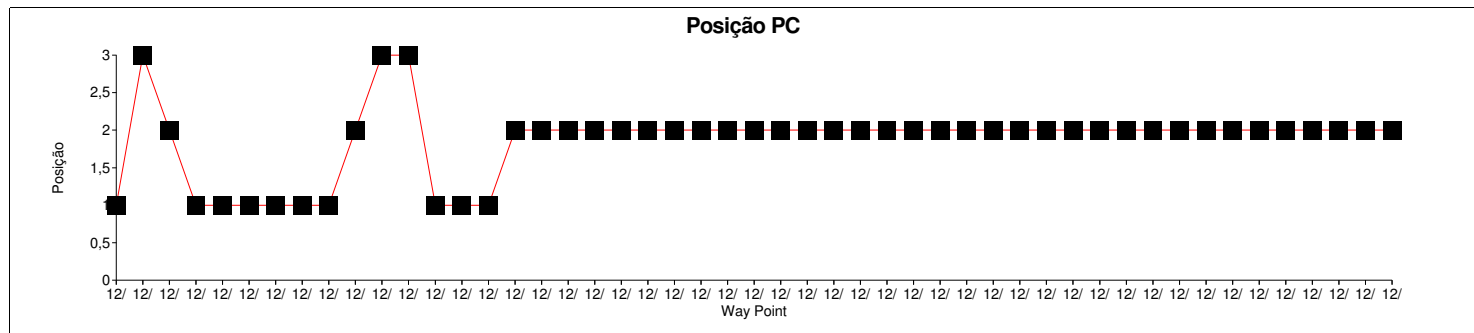
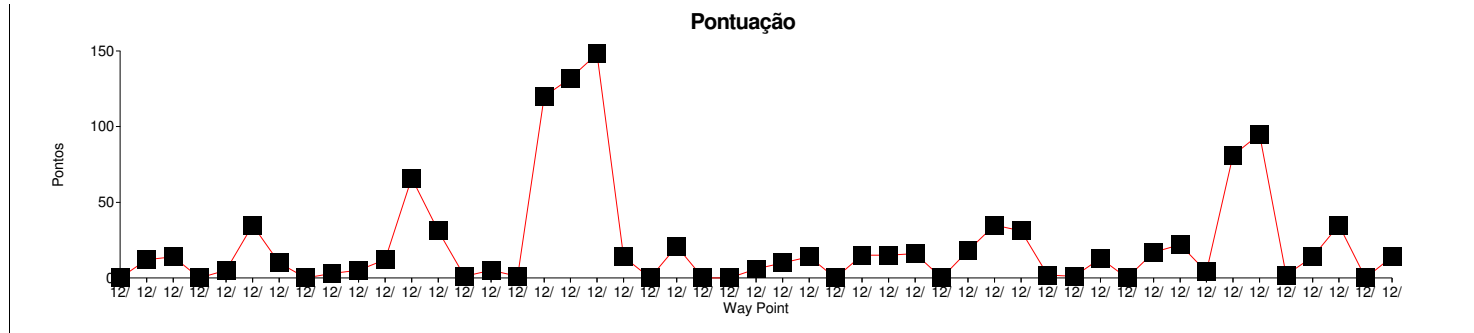
Horário: 09:01:00

BILC-> MOTOS/SAPC -O IMPORT/M DOIS/LUB VIX MOTOREX/CASAGRANDE

Etapa	Nome PC	Tipo	Localização	Pontuação	Medido	Ideal	Passagem	Pos PC
061	GPS-61	HORA	TR -125 / 1360 mt	14	17 s	13:16:34	13:16:51	2º

Etapa	Pontuação Total:	1.095
--------------	-------------------------	--------------

Pontuação Total: **Bonificação:** **Penalização:** **TOTAL:**



Etapa	Nome PC	Tipo	Localização	Pontuação	Medido	Ideal	Passagem	Pos PC
006	GPS-6	HORA	TR -11 / 8760 mts	27	-12 s	10:33:50	10:33:38	13º
007	GPS-7	HORA	TR -12 / 1070 mts	13	16 s	10:37:02	10:37:18	6º
008	GPS-8	HORA	TR -14 / 1760 mts	32	35 s	10:38:45	10:39:20	5º
009	GPS-9	HORA	TR -21 / 7960 mts	36	-15 s	10:54:13	10:53:58	7º
010	GPS-10	HORA	TR -22 / 8990 mts	55	58 s	10:57:21	10:58:19	5º
011	GPS-11	HORA	TR -23 / 9570 mts	275	4 m 38 s	10:59:18	11:03:56	5º
012	GPS-12	HORA	TR -28 / 1170 mts	129	2 m 12 s	11:06:31	11:08:43	5º
013	GPS-13	HORA	TR -29 / 3010 mts	94	1 m 37 s	11:09:52	11:11:29	6º
014	GPS-14	HORA	TR -31 / 3850 mts	86	1 m 29 s	11:11:29	11:12:58	6º
015	GPS-15	HORA	TR -32 / 5120 mts	62	1 m 5 s	11:14:08	11:15:13	6º
016	GPS-16	HORA	TR -33 / 5600 mts	82	1 m 25 s	11:15:50	11:17:15	5º
020	GPS-20	HORA	TR -41 / 600 mts	105	1 m 48 s	11:29:37	11:31:25	5º
021	GPS-21	HORA	TR -43 / 1720 mts	122	2 m 5 s	11:32:49	11:34:54	5º
022	GPS-22	HORA	TR -47 / 4060 mts	114	1 m 57 s	11:38:03	11:40:00	4º
023	GPS-23	HORA	TR -48 / 4930 mts	133	2 m 16 s	11:40:14	11:42:30	4º
024	GPS-24	HORA	TR -52 / 5620 mts	49	52 s	11:44:52	11:45:44	4º
025	GPS-25	HORA	TR -54 / 7580 mts	74	1 m 17 s	11:48:21	11:49:38	4º
026	GPS-26	HORA	TR -55 / 8290 mts	144	2 m 27 s	11:50:28	11:52:55	4º
027	GPS-27	HORA	TR -55 / 8550 mts	210	3 m 33 s	11:51:26	11:54:59	6º
028	GPS-28	HORA	TR -59 / 180 mts	87	-32 s	11:58:00	11:57:28	5º
029	GPS-29	HORA	TR -60 / 1630 mts	21	-10 s	12:00:18	12:00:08	3º
030	GPS-30	HORA	TR -61 / 2150 mts	21	24 s	12:01:46	12:02:10	4º
033	GPS-33	HORA	TR -69 / 7730 mts	18	-9 s	12:34:21	12:34:12	3º
034	GPS-34	HORA	TR -70 / 8270 mts	30	-13 s	12:35:53	12:35:40	3º
035	GPS-35	HORA	TR -74 / 1020 mts	1	4 s	12:45:27	12:45:31	3º
036	GPS-36	HORA	TR -75 / 1620 mts	9	12 s	12:47:04	12:47:16	2º
037	GPS-37	HORA	TR -77 / 2850 mts	0	3 s	12:50:03	12:50:06	2º
038	GPS-38	HORA	TR -78 / 5220 mts	30	-13 s	12:53:35	12:53:22	2º
039	GPS-39	HORA	TR -81 / 720 mts	119	2 m 2 s	13:00:24	13:02:26	2º
040	GPS-40	HORA	TR -83 / 1310 mts	187	3 m 10 s	13:02:09	13:05:19	2º
041	GPS-41	HORA	TR -87 / 3790 mts	195	3 m 18 s	13:07:00	13:10:18	3º
042	GPS-42	HORA	TR -87 / 6330 mts	209	3 m 32 s	13:11:28	13:15:00	3º
044	GPS-44	HORA	TR -90 / 7540 mts	16	19 s	13:18:04	13:18:23	3º
045	GPS-45	HORA	TR -91 / 8250 mts	193	3 m 16 s	13:20:09	13:23:25	3º
046	GPS-46	HORA	TR -91 / 8870 mts	177	3 m 0 s	13:21:51	13:24:51	2º
047	GPS-47	HORA	TR -93 / 660 mts	266	4 m 29 s	13:24:29	13:28:58	3º
048	GPS-48	HORA	TR -97 / 2190 mts	147	2 m 30 s	13:30:38	13:33:08	3º
050	GPS-50	HORA	TR -99 / 3000 mts	168	2 m 51 s	13:33:04	13:35:55	3º
051	GPS-51	HORA	TR -101 / 4010 mt	253	4 m 16 s	13:35:36	13:39:52	3º
052	GPS-52	HORA	TR -101 / 4510 mt	270	4 m 33 s	13:36:40	13:41:13	3º
053	GPS-53	HORA	TR -108 / 7010 mt	37	40 s	13:52:43	13:53:23	3º
054	GPS-54	HORA	TR -110 / 80 mts	29	32 s	13:56:41	13:57:13	3º
055	GPS-55	HORA	TR -110 / 860 mts	30	33 s	13:59:01	13:59:34	3º
056	GPS-56	HORA	TR -111 / 1820 mts	38	41 s	14:01:29	14:02:10	3º
057	GPS-57	HORA	TR -115 / 6600 mts	24	-11 s	14:12:28	14:12:17	3º
058	GPS-58	HORA	TR -117 / 7920 mts	19	22 s	14:15:12	14:15:34	3º
059	GPS-59	HORA	TR -119 / 8910 mts	68	1 m 11 s	14:17:41	14:18:52	3º
060	GPS-60	HORA	TR -123 / 480 mts	96	1 m 39 s	14:24:22	14:26:01	3º

Performance do Competidor

6o Enduro do Véio

Posto Pedra Branca

Ibiraçu - ES

Codigo: 083 GPS: 083A 083B

Data Largada: 12/07/2015

Nome: **Rafael Ribeiro**

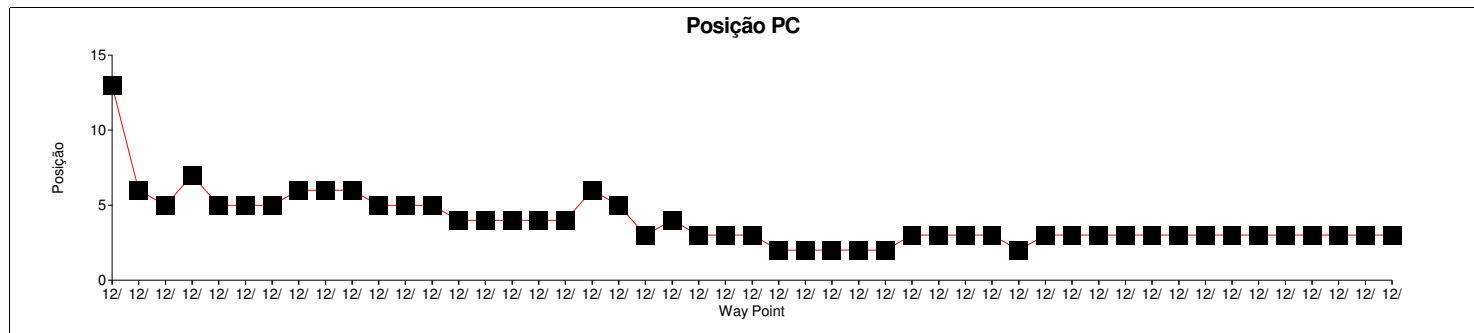
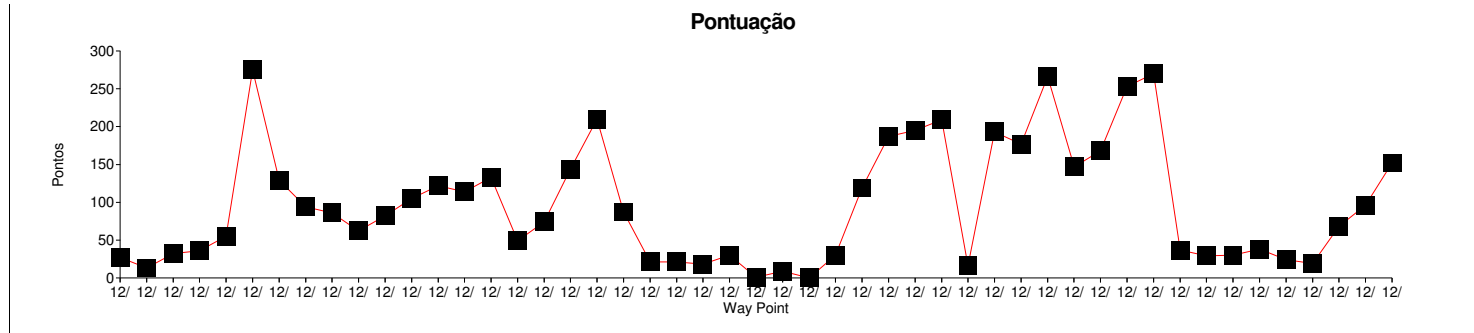
Categoria: REGIONAL

Horário: 10:08:18

Etapa	Nome PC	Tipo	Localização	Pontuação	Medido	Ideal	Passagem	Pos PC
061	GPS-61	HORA	TR -125 / 1360 mt	152	2 m 35 s	14:26:59	14:29:34	3º

Etapa	Pontuação Total:
	4.752

Pontuação Total: **4.752** Bonificação: Penalização: TOTAL: **4.752**



Codigo: 084 GPS:084A 084B

Data Largada: 12/07/2015

Nome: **THARLES MAI (CHARLIN) - TELAO**

Categoria: DUPLAS

Horário: 09:51:00

TELAO MOTOS PHAMA MOTOS LIMA MOTOS

Etapa	Nome PC	Tipo	Localização	Pontuação	Medido	Ideal	Passagem	Pos PC
006	GPS-6	HORA	TR -11 / 8760 mts	18	21 s	10:16:32	10:16:53	3º
007	GPS-7	HORA	TR -12 / 1070 mts	24	27 s	10:19:44	10:20:11	2º
008	GPS-8	HORA	TR -14 / 1760 mts	37	40 s	10:21:27	10:22:07	2º
009	GPS-9	HORA	TR -21 / 7960 mts	24	27 s	10:36:55	10:37:22	2º
010	GPS-10	HORA	TR -22 / 8990 mts	62	1 m 5 s	10:40:03	10:41:08	3º
011	GPS-11	HORA	TR -23 / 9570 mts	107	1 m 50 s	10:42:00	10:43:50	3º
012	GPS-12	HORA	TR -28 / 1170 mts	3	6 s	10:49:13	10:49:19	3º
013	GPS-13	HORA	TR -29 / 3010 mts	2	5 s	10:52:34	10:52:39	3º
014	GPS-14	HORA	TR -31 / 3850 mts	1	4 s	10:54:11	10:54:15	3º
015	GPS-15	HORA	TR -32 / 5120 mts	10	13 s	10:56:50	10:57:03	3º
016	GPS-16	HORA	TR -33 / 5600 mts	40	43 s	10:58:32	10:59:15	3º
020	GPS-20	HORA	TR -41 / 600 mts	186	3 m 9 s	11:12:19	11:15:28	3º
021	GPS-21	HORA	TR -43 / 1720 mts	164	2 m 47 s	11:15:31	11:18:18	3º
022	GPS-22	HORA	TR -47 / 4060 mts	141	2 m 24 s	11:20:45	11:23:09	3º
023	GPS-23	HORA	TR -48 / 4930 mts	149	2 m 32 s	11:22:56	11:25:28	3º
024	GPS-24	HORA	TR -52 / 5620 mts	24	27 s	11:27:34	11:28:01	3º
025	GPS-25	HORA	TR -54 / 7580 mts	52	55 s	11:31:03	11:31:58	3º
026	GPS-26	HORA	TR -55 / 8290 mts	110	1 m 53 s	11:33:10	11:35:03	3º
027	GPS-27	HORA	TR -55 / 8550 mts	160	2 m 43 s	11:34:08	11:36:51	3º
028	GPS-28	HORA	TR -59 / 180 mts	2	5 s	11:40:42	11:40:47	3º
029	GPS-29	HORA	TR -60 / 1630 mts	0	2 s	11:43:00	11:43:02	3º
030	GPS-30	HORA	TR -61 / 2150 mts	25	28 s	11:44:28	11:44:56	3º
033	GPS-33	HORA	TR -69 / 7730 mts	22	25 s	12:17:03	12:17:28	3º
034	GPS-34	HORA	TR -70 / 8270 mts	7	10 s	12:18:35	12:18:45	3º
035	GPS-35	HORA	TR -74 / 1020 mts	4	7 s	12:28:09	12:28:16	2º
036	GPS-36	HORA	TR -75 / 1620 mts	11	14 s	12:29:46	12:30:00	2º
037	GPS-37	HORA	TR -77 / 2850 mts	8	11 s	12:32:45	12:32:56	2º
038	GPS-38	HORA	TR -78 / 5220 mts	0	-3 s	12:36:17	12:36:14	2º
039	GPS-39	HORA	TR -81 / 720 mts	22	25 s	12:43:06	12:43:31	2º
040	GPS-40	HORA	TR -83 / 1310 mts	6	9 s	12:44:51	12:45:00	2º
041	GPS-41	HORA	TR -87 / 3790 mts	20	23 s	12:49:42	12:50:05	2º
042	GPS-42	HORA	TR -87 / 6330 mts	16	19 s	12:54:10	12:54:29	2º
044	GPS-44	HORA	TR -90 / 7540 mts	16	19 s	13:00:46	13:01:05	2º
045	GPS-45	HORA	TR -91 / 8250 mts	93	1 m 36 s	13:02:51	13:04:27	2º
046	GPS-46	HORA	TR -91 / 8870 mts	89	1 m 32 s	13:04:33	13:06:05	2º
047	GPS-47	HORA	TR -93 / 660 mts	64	1 m 7 s	13:07:11	13:08:18	2º
048	GPS-48	HORA	TR -97 / 2190 mts	23	26 s	13:13:20	13:13:46	2º
050	GPS-50	HORA	TR -99 / 3000 mts	29	32 s	13:15:46	13:16:18	2º
051	GPS-51	HORA	TR -101 / 4010 mt	20	23 s	13:18:18	13:18:41	2º
052	GPS-52	HORA	TR -101 / 4510 mt	45	48 s	13:19:22	13:20:10	2º
053	GPS-53	HORA	TR -108 / 7010 mt	31	34 s	13:35:25	13:35:59	2º
054	GPS-54	HORA	TR -110 / 80 mts	1	4 s	13:39:23	13:39:27	2º
055	GPS-55	HORA	TR -110 / 860 mts	24	27 s	13:41:43	13:42:10	2º
056	GPS-56	HORA	TR -111 / 1820 mts	49	52 s	13:44:11	13:45:03	2º
057	GPS-57	HORA	TR -115 / 6600 mts	7	10 s	13:55:10	13:55:20	2º
058	GPS-58	HORA	TR -117 / 7920 mts	44	47 s	13:57:54	13:58:41	2º
059	GPS-59	HORA	TR -119 / 8910 mts	77	1 m 20 s	14:00:23	14:01:43	2º
060	GPS-60	HORA	TR -123 / 480 mts	24	27 s	14:07:04	14:07:31	2º

Performance do Competidor

6o Enduro do Véio

Posto Pedra Branca

Ibiraçu - ES

Codigo: 084 GPS:084A 084B

Data Largada: 12/07/2015

Nome: **THARLES MAI (CHARLIN) - TELAO**

Categoria: DUPLAS

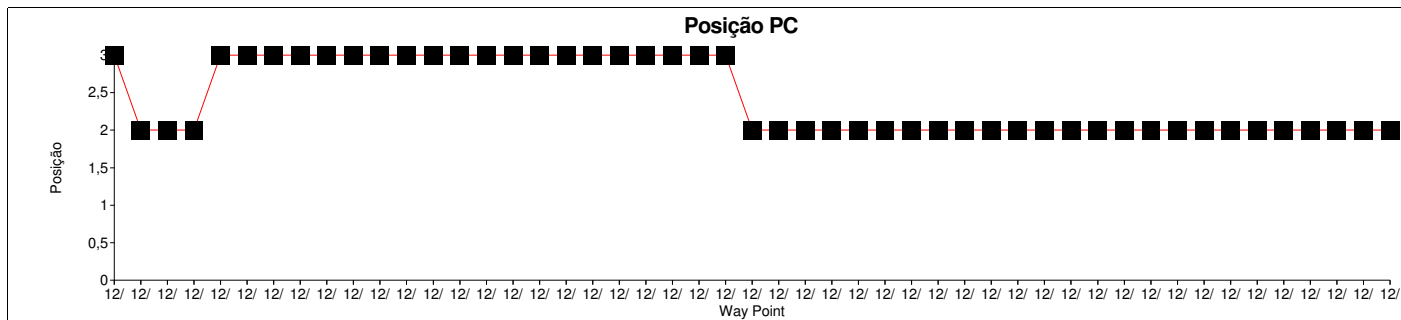
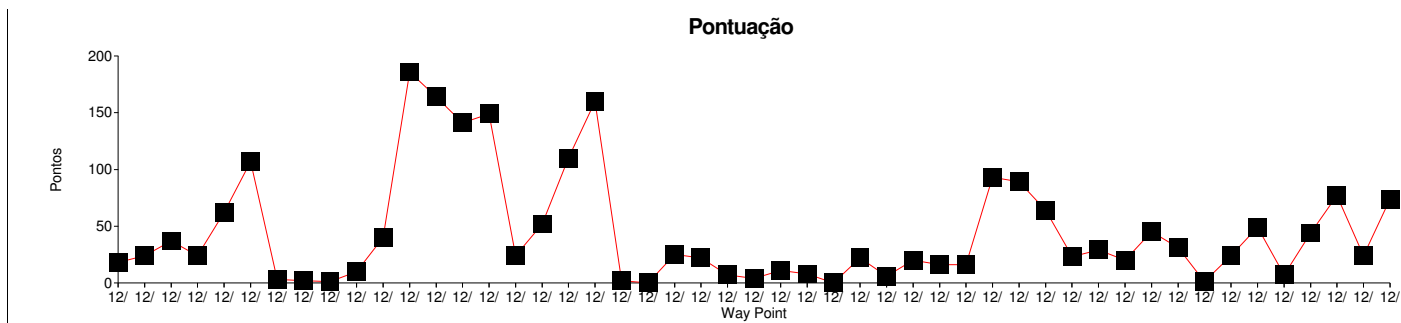
Horário: 09:51:00

TELAO MOTOS PHAMA MOTOS LIMA MOTOS

Etapa	Nome PC	Tipo	Localização	Pontuação	Medido	Ideal	Passagem	Pos PC
061	GPS-61	HORA	TR -125 / 1360 mt	74	1 m 17 s	14:09:41	14:10:58	2º

Etapa	Pontuação Total:	2.167
-------	------------------	-------

Pontuação Total: **2.167** Bonificação: Penalização: TOTAL: **2.167**



Codigo: 085 GPS:085A 085B

Data Largada: 12/07/2015

Nome: **DOUGLAS DE OLIVEIRA SANTOS**

Categoria: REGIONAL

Horário: 10:08:33

Etapa	Nome PC	Tipo	Localização	Pontuação	Medido	Ideal	Passagem	Pos PC
006	GPS-6	HORA	TR -11 / 8760 mts	900	-9 m 17 s	10:34:05	10:24:48	28º
007	GPS-7	HORA	TR -12 / 1070 mts	900	-8 m 29 s	10:37:17	10:28:48	27º
008	GPS-8	HORA	TR -14 / 1760 mts	900	-8 m 13 s	10:39:00	10:30:47	27º
009	GPS-9	HORA	TR -21 / 7960 mts	900	-8 m 42 s	10:54:28	10:45:46	28º
010	GPS-10	HORA	TR -22 / 8990 mts	900	-6 m 49 s	10:57:36	10:50:47	28º
011	GPS-11	HORA	TR -23 / 9570 mts	900	-5 m 28 s	10:59:33	10:54:05	28º
012	GPS-12	HORA	TR -28 / 1170 mts	900	-9 m 4 s	11:06:46	10:57:42	27º
013	GPS-13	HORA	TR -29 / 3010 mts	900	-9 m 27 s	11:10:07	11:00:40	28º
014	GPS-14	HORA	TR -31 / 3850 mts	900	-9 m 1 s	11:11:44	11:02:43	27º
015	GPS-15	HORA	TR -32 / 5120 mts	900	-9 m 23 s	11:14:23	11:05:00	27º
016	GPS-16	HORA	TR -33 / 5600 mts	900	-8 m 9 s	11:16:05	11:07:56	27º
020	GPS-20	HORA	TR -41 / 600 mts	189	3 m 12 s	11:29:52	11:33:04	26º
021	GPS-21	HORA	TR -43 / 1720 mts	141	2 m 24 s	11:33:04	11:35:28	26º
022	GPS-22	HORA	TR -47 / 4060 mts	900	-5 m 47 s	11:38:18	11:32:31	26º
023	GPS-23	HORA	TR -48 / 4930 mts	798	-4 m 29 s	11:40:29	11:36:00	26º
024	GPS-24	HORA	TR -52 / 5620 mts	53	56 s	11:45:07	11:46:03	25º
025	GPS-25	HORA	TR -54 / 7580 mts	89	1 m 32 s	11:48:36	11:50:08	24º
026	GPS-26	HORA	TR -55 / 8290 mts	140	2 m 23 s	11:50:43	11:53:06	24º
027	GPS-27	HORA	TR -55 / 8550 mts	160	2 m 43 s	11:51:41	11:54:24	24º
028	GPS-28	HORA	TR -59 / 180 mts	111	-40 s	11:58:15	11:57:35	24º
029	GPS-29	HORA	TR -60 / 1630 mts	60	-23 s	12:00:33	12:00:10	23º
030	GPS-30	HORA	TR -61 / 2150 mts	19	22 s	12:02:01	12:02:23	23º
033	GPS-33	HORA	TR -69 / 7730 mts	1.800	0 s	12:34:36		23º
034	GPS-34	HORA	TR -70 / 8270 mts	1.800	0 s	12:36:08		23º
035	GPS-35	HORA	TR -74 / 1020 mts	1.800	0 s	12:45:42		23º
036	GPS-36	HORA	TR -75 / 1620 mts	1.800	0 s	12:47:19		23º
037	GPS-37	HORA	TR -77 / 2850 mts	1.800	0 s	12:50:18		23º
038	GPS-38	HORA	TR -78 / 5220 mts	1.800	0 s	12:53:50		23º
039	GPS-39	HORA	TR -81 / 720 mts	1.800	0 s	13:00:39		23º
040	GPS-40	HORA	TR -83 / 1310 mts	1.800	0 s	13:02:24		23º
041	GPS-41	HORA	TR -87 / 3790 mts	1.800	0 s	13:07:15		23º
042	GPS-42	HORA	TR -87 / 6330 mts	1.800	0 s	13:11:43		23º
044	GPS-44	HORA	TR -90 / 7540 mts	1.800	0 s	13:18:19		23º
045	GPS-45	HORA	TR -91 / 8250 mts	1.800	0 s	13:20:24		23º
046	GPS-46	HORA	TR -91 / 8870 mts	1.800	0 s	13:22:06		23º
047	GPS-47	HORA	TR -93 / 660 mts	1.800	0 s	13:24:44		23º
048	GPS-48	HORA	TR -97 / 2190 mts	1.800	0 s	13:30:53		23º
050	GPS-50	HORA	TR -99 / 3000 mts	1.800	0 s	13:33:19		23º
051	GPS-51	HORA	TR -101 / 4010 mt	1.800	0 s	13:35:51		23º
052	GPS-52	HORA	TR -101 / 4510 mt	1.800	0 s	13:36:55		23º
053	GPS-53	HORA	TR -108 / 7010 mt	1.800	0 s	13:52:58		23º
054	GPS-54	HORA	TR -110 / 80 mts	1.800	0 s	13:56:56		23º
055	GPS-55	HORA	TR -110 / 860 mts	1.800	0 s	13:59:16		23º
056	GPS-56	HORA	TR -111 / 1820 mts	1.800	0 s	14:01:44		23º
057	GPS-57	HORA	TR -115 / 6600 mts	1.800	0 s	14:12:43		23º
058	GPS-58	HORA	TR -117 / 7920 mts	1.800	0 s	14:15:27		23º
059	GPS-59	HORA	TR -119 / 8910 mts	1.800	0 s	14:17:56		23º
060	GPS-60	HORA	TR -123 / 480 mts	1.800	0 s	14:24:37		23º



Performance do Competidor

6o Enduro do Véio

Posto Pedra Branca

Ibiraçu - ES

Codigo: 085 GPS:085A 085B

Data Largada: 12/07/2015

Nome: **DOUGLAS DE OLIVEIRA SANTOS**

Categoria: REGIONAL

Horário: 10:08:33

Etapa	Nome PC	Tipo	Localização	Pontuação	Medido	Ideal	Passagem	Pos PC
061	GPS-61	HORA	TR -125 / 1360 mt	1.800	0 s	14:27:14		23º

Etapa	Pontuação Total:	61.160
-------	------------------	--------

Pontuação Total:

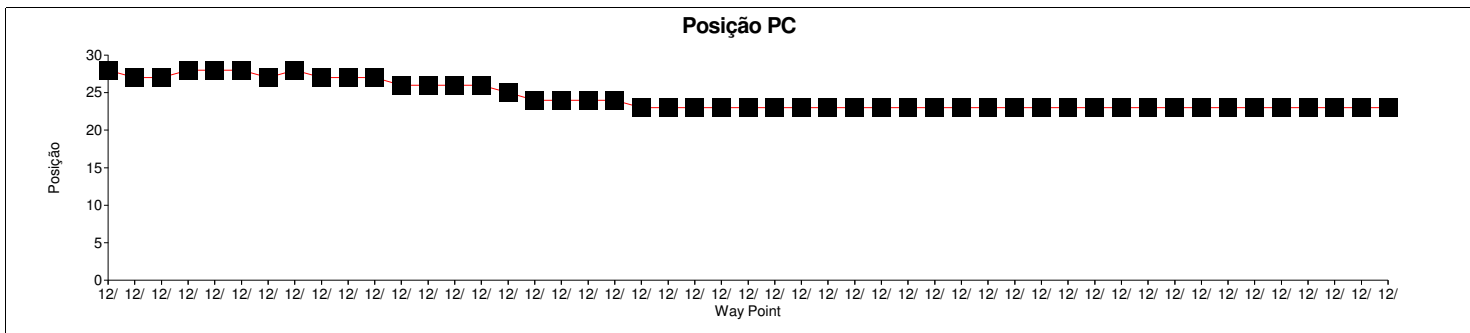
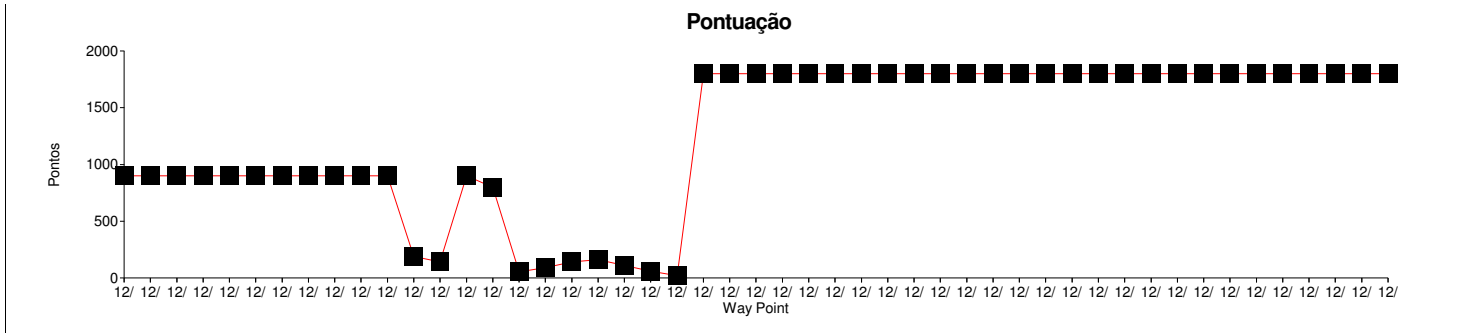
61.160

Bonificação:

Penalização:

TOTAL:

61.160



Codigo: 086 GPS:086A 086B

Data Largada: 12/07/2015

Nome: **PAULO ROGERIO RODRIGUES ALVES** Categoria: REGIONAL

Horário: 09:59:00

Etapa	Nome PC	Tipo	Localização	Pontuação	Medido	Ideal	Passagem	Pos PC
006	GPS-6	HORA	TR -11 / 8760 mts	6	9 s	10:24:32	10:24:41	4º
007	GPS-7	HORA	TR -12 / 1070 mts	59	1 m 2 s	10:27:44	10:28:46	13º
008	GPS-8	HORA	TR -14 / 1760 mts	79	1 m 22 s	10:29:27	10:30:49	13º
009	GPS-9	HORA	TR -21 / 7960 mts	38	41 s	10:44:55	10:45:36	12º
010	GPS-10	HORA	TR -22 / 8990 mts	158	2 m 41 s	10:48:03	10:50:44	13º
011	GPS-11	HORA	TR -23 / 9570 mts	234	3 m 57 s	10:50:00	10:53:57	12º
012	GPS-12	HORA	TR -28 / 1170 mts	20	23 s	10:57:13	10:57:36	7º
013	GPS-13	HORA	TR -29 / 3010 mts	3	6 s	11:00:34	11:00:40	5º
014	GPS-14	HORA	TR -31 / 3850 mts	26	29 s	11:02:11	11:02:40	4º
015	GPS-15	HORA	TR -32 / 5120 mts	7	10 s	11:04:50	11:05:00	3º
016	GPS-16	HORA	TR -33 / 5600 mts	77	1 m 20 s	11:06:32	11:07:52	3º
020	GPS-20	HORA	TR -41 / 600 mts	153	2 m 36 s	11:20:19	11:22:55	3º
021	GPS-21	HORA	TR -43 / 1720 mts	157	2 m 40 s	11:23:31	11:26:11	3º
022	GPS-22	HORA	TR -47 / 4060 mts	149	2 m 32 s	11:28:45	11:31:17	2º
023	GPS-23	HORA	TR -48 / 4930 mts	188	3 m 11 s	11:30:56	11:34:07	3º
024	GPS-24	HORA	TR -52 / 5620 mts	39	42 s	11:35:34	11:36:16	3º
025	GPS-25	HORA	TR -54 / 7580 mts	70	1 m 13 s	11:39:03	11:40:16	3º
026	GPS-26	HORA	TR -55 / 8290 mts	107	1 m 50 s	11:41:10	11:43:00	3º
027	GPS-27	HORA	TR -55 / 8550 mts	143	2 m 26 s	11:42:08	11:44:34	1º
028	GPS-28	HORA	TR -59 / 180 mts	0	-1 s	11:48:42	11:48:41	1º
029	GPS-29	HORA	TR -60 / 1630 mts	1	4 s	11:51:00	11:51:04	1º
030	GPS-30	HORA	TR -61 / 2150 mts	72	1 m 15 s	11:52:28	11:53:43	2º
033	GPS-33	HORA	TR -69 / 7730 mts	89	1 m 32 s	12:25:03	12:26:35	2º
034	GPS-34	HORA	TR -70 / 8270 mts	92	1 m 35 s	12:26:35	12:28:10	2º
035	GPS-35	HORA	TR -74 / 1020 mts	26	29 s	12:36:09	12:36:38	2º
036	GPS-36	HORA	TR -75 / 1620 mts	47	50 s	12:37:46	12:38:36	3º
037	GPS-37	HORA	TR -77 / 2850 mts	83	1 m 26 s	12:40:45	12:42:11	3º
038	GPS-38	HORA	TR -78 / 5220 mts	65	1 m 8 s	12:44:17	12:45:25	3º
039	GPS-39	HORA	TR -81 / 720 mts	85	1 m 28 s	12:51:06	12:52:34	3º
040	GPS-40	HORA	TR -83 / 1310 mts	107	1 m 50 s	12:52:51	12:54:41	3º
041	GPS-41	HORA	TR -87 / 3790 mts	146	2 m 29 s	12:57:42	13:00:11	2º
042	GPS-42	HORA	TR -87 / 6330 mts	157	2 m 40 s	13:02:10	13:04:50	2º
044	GPS-44	HORA	TR -90 / 7540 mts	28	31 s	13:08:46	13:09:17	2º
045	GPS-45	HORA	TR -91 / 8250 mts	115	1 m 58 s	13:10:51	13:12:49	2º
046	GPS-46	HORA	TR -91 / 8870 mts	130	2 m 13 s	13:12:33	13:14:46	1º
047	GPS-47	HORA	TR -93 / 660 mts	117	2 m 0 s	13:15:11	13:17:11	1º
048	GPS-48	HORA	TR -97 / 2190 mts	16	19 s	13:21:20	13:21:39	1º
050	GPS-50	HORA	TR -99 / 3000 mts	83	1 m 26 s	13:23:46	13:25:12	1º
051	GPS-51	HORA	TR -101 / 4010 mt	101	1 m 44 s	13:26:18	13:28:02	1º
052	GPS-52	HORA	TR -101 / 4510 mt	155	2 m 38 s	13:27:22	13:30:00	1º
053	GPS-53	HORA	TR -108 / 7010 mt	58	1 m 1 s	13:43:25	13:44:26	1º
054	GPS-54	HORA	TR -110 / 80 mts	62	1 m 5 s	13:47:23	13:48:28	1º
055	GPS-55	HORA	TR -110 / 860 mts	122	2 m 5 s	13:49:43	13:51:48	1º
056	GPS-56	HORA	TR -111 / 1820 mts	204	3 m 27 s	13:52:11	13:55:38	1º
057	GPS-57	HORA	TR -115 / 6600 mts	81	1 m 24 s	14:03:10	14:04:34	1º
058	GPS-58	HORA	TR -117 / 7920 mts	136	2 m 19 s	14:05:54	14:08:13	1º
059	GPS-59	HORA	TR -119 / 8910 mts	201	3 m 24 s	14:08:23	14:11:47	1º
060	GPS-60	HORA	TR -123 / 480 mts	23	26 s	14:15:04	14:15:30	1º

Performance do Competidor

6o Enduro do Véio

Posto Pedra Branca

Ibiraçu - ES

Codigo: 086 GPS:086A 086B

Data Largada: 12/07/2015

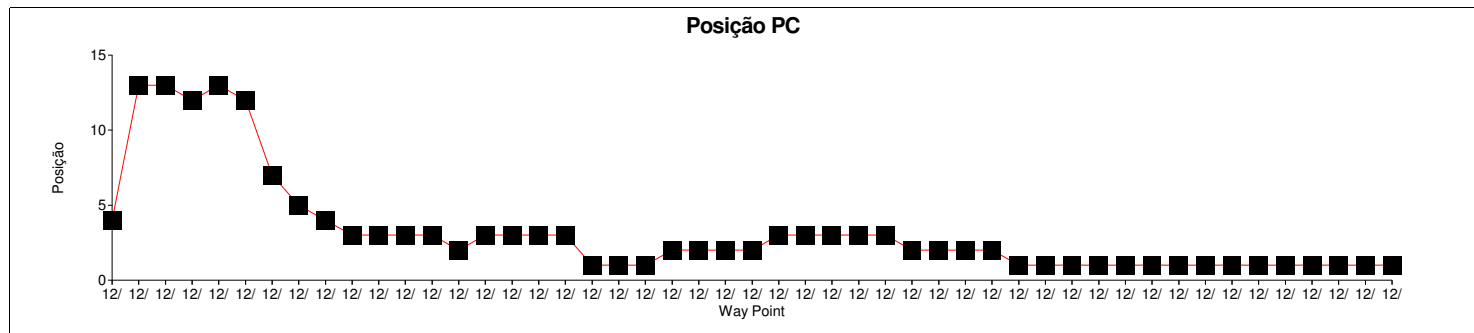
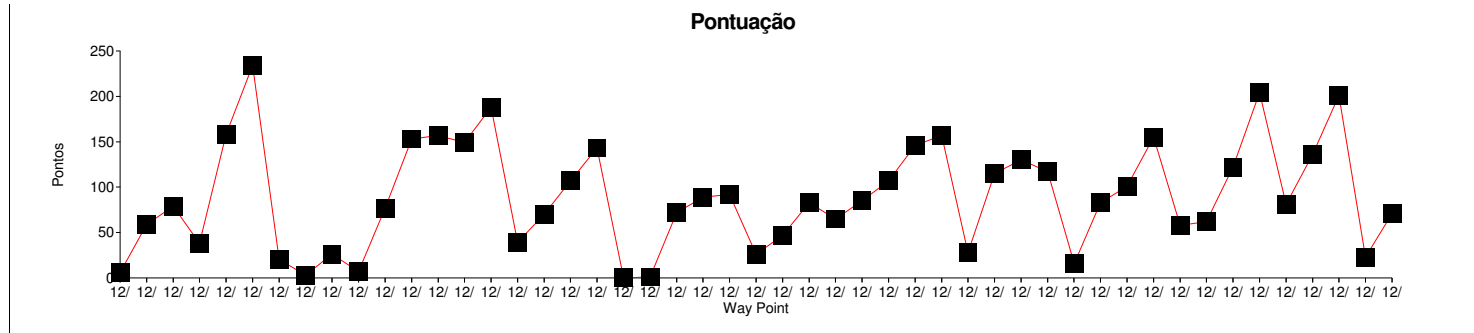
Nome: **PAULO ROGERIO RODRIGUES ALVES** Categoria: REGIONAL

Horário: 09:59:00

Etapa	Nome PC	Tipo	Localização	Pontuação	Medido	Ideal	Passagem	Pos PC
061	GPS-61	HORA	TR -125 / 1360 mt	71	1 m 14 s	14:17:41	14:18:55	1º

Etapa	Pontuação Total:	4.386
-------	------------------	-------

Pontuação Total: **4.386** Bonificação: Penalização: TOTAL: **4.386**



Performance do Competidor

6o Enduro do Véio

Posto Pedra Branca

Ibiraçu - ES

Codigo: 087 GPS:087A 087B

Data Largada: 12/07/2015

Nome: **Alefi Pignaton**

Categoria: REGIONAL

Horário: 10:08:30

Etapa	Nome PC	Tipo	Localização	Pontuação	Medido	Ideal	Passagem	Pos PC
006	GPS-6	HORA	TR -11 / 8760 mts	11	14 s	10:34:02	10:34:16	7º
007	GPS-7	HORA	TR -12 / 1070 mts	61	1 m 4 s	10:37:14	10:38:18	16º
008	GPS-8	HORA	TR -14 / 1760 mts	27	-12 s	10:38:57	10:38:45	9º
009	GPS-9	HORA	TR -21 / 7960 mts	900	-6 m 16 s	10:54:25	10:48:09	17º
010	GPS-10	HORA	TR -22 / 8990 mts	720	-4 m 3 s	10:57:33	10:53:30	17º
011	GPS-11	HORA	TR -23 / 9570 mts	468	-2 m 39 s	10:59:30	10:56:51	18º
012	GPS-12	HORA	TR -28 / 1170 mts	900	-5 m 35 s	11:06:43	11:01:08	21º
013	GPS-13	HORA	TR -29 / 3010 mts	900	-5 m 45 s	11:10:04	11:04:19	20º
014	GPS-14	HORA	TR -31 / 3850 mts	1.800	0 s	11:11:41		23º
015	GPS-15	HORA	TR -32 / 5120 mts	1.800	0 s	11:14:20		25º
016	GPS-16	HORA	TR -33 / 5600 mts	900	-7 m 11 s	11:16:02	11:08:51	25º
020	GPS-20	HORA	TR -41 / 600 mts	193	3 m 16 s	11:29:49	11:33:05	25º
021	GPS-21	HORA	TR -43 / 1720 mts	218	3 m 41 s	11:33:01	11:36:42	25º
022	GPS-22	HORA	TR -47 / 4060 mts	798	-4 m 29 s	11:38:15	11:33:46	24º
023	GPS-23	HORA	TR -48 / 4930 mts	900	-23 m 7 s	11:40:26	11:17:19	24º
024	GPS-24	HORA	TR -52 / 5620 mts	73	1 m 16 s	11:45:04	11:46:20	23º
025	GPS-25	HORA	TR -54 / 7580 mts	139	2 m 22 s	11:48:33	11:50:55	23º
026	GPS-26	HORA	TR -55 / 8290 mts	241	4 m 4 s	11:50:40	11:54:44	23º
027	GPS-27	HORA	TR -55 / 8550 mts	290	4 m 53 s	11:51:38	11:56:31	23º
028	GPS-28	HORA	TR -59 / 180 mts	85	1 m 28 s	11:58:12	11:59:40	22º
029	GPS-29	HORA	TR -60 / 1630 mts	1.800	0 s	12:00:30		24º
030	GPS-30	HORA	TR -61 / 2150 mts	489	8 m 12 s	12:01:58	12:10:10	24º
033	GPS-33	HORA	TR -69 / 7730 mts	1.800	0 s	12:34:33		24º
034	GPS-34	HORA	TR -70 / 8270 mts	1.800	0 s	12:36:05		24º
035	GPS-35	HORA	TR -74 / 1020 mts	1.800	0 s	12:45:39		24º
036	GPS-36	HORA	TR -75 / 1620 mts	1.800	0 s	12:47:16		24º
037	GPS-37	HORA	TR -77 / 2850 mts	1.800	0 s	12:50:15		24º
038	GPS-38	HORA	TR -78 / 5220 mts	1.800	0 s	12:53:47		24º
039	GPS-39	HORA	TR -81 / 720 mts	1.800	0 s	13:00:36		24º
040	GPS-40	HORA	TR -83 / 1310 mts	1.800	0 s	13:02:21		24º
041	GPS-41	HORA	TR -87 / 3790 mts	1.800	0 s	13:07:12		24º
042	GPS-42	HORA	TR -87 / 6330 mts	1.800	0 s	13:11:40		24º
044	GPS-44	HORA	TR -90 / 7540 mts	1.800	0 s	13:18:16		24º
045	GPS-45	HORA	TR -91 / 8250 mts	1.800	0 s	13:20:21		24º
046	GPS-46	HORA	TR -91 / 8870 mts	1.800	0 s	13:22:03		24º
047	GPS-47	HORA	TR -93 / 660 mts	1.800	0 s	13:24:41		24º
048	GPS-48	HORA	TR -97 / 2190 mts	1.800	0 s	13:30:50		24º
050	GPS-50	HORA	TR -99 / 3000 mts	1.800	0 s	13:33:16		24º
051	GPS-51	HORA	TR -101 / 4010 mt	1.800	0 s	13:35:48		24º
052	GPS-52	HORA	TR -101 / 4510 mt	1.800	0 s	13:36:52		24º
053	GPS-53	HORA	TR -108 / 7010 mt	1.800	0 s	13:52:55		24º
054	GPS-54	HORA	TR -110 / 80 mts	1.800	0 s	13:56:53		24º
055	GPS-55	HORA	TR -110 / 860 mts	1.800	0 s	13:59:13		24º
056	GPS-56	HORA	TR -111 / 1820 mts	1.800	0 s	14:01:41		24º
057	GPS-57	HORA	TR -115 / 6600 mts	1.800	0 s	14:12:40		24º
058	GPS-58	HORA	TR -117 / 7920 mts	1.800	0 s	14:15:24		24º
059	GPS-59	HORA	TR -119 / 8910 mts	1.800	0 s	14:17:53		24º
060	GPS-60	HORA	TR -123 / 480 mts	1.800	0 s	14:24:34		24º

Codigo: 087 GPS:087A 087B

Data Largada: 12/07/2015

Nome: **Alefi Pignaton**

Categoria: REGIONAL

Horário: 10:08:30

Etapa	Nome PC	Tipo	Localização	Pontuação	Medido	Ideal	Passagem	Pos PC
061	GPS-61	HORA	TR -125 / 1360 mt	1.800	0 s	14:27:11		24º

Etapa	Pontuação Total:	62.313
--------------	-------------------------	---------------

Pontuação Total:

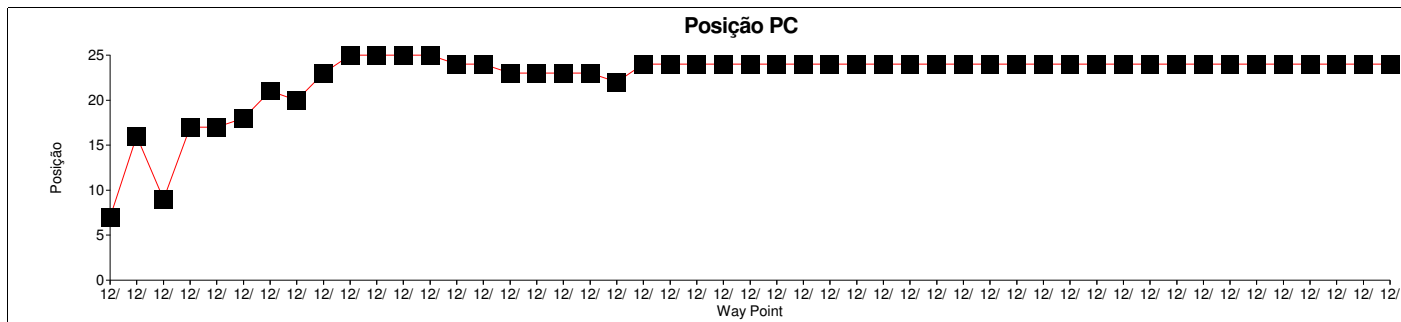
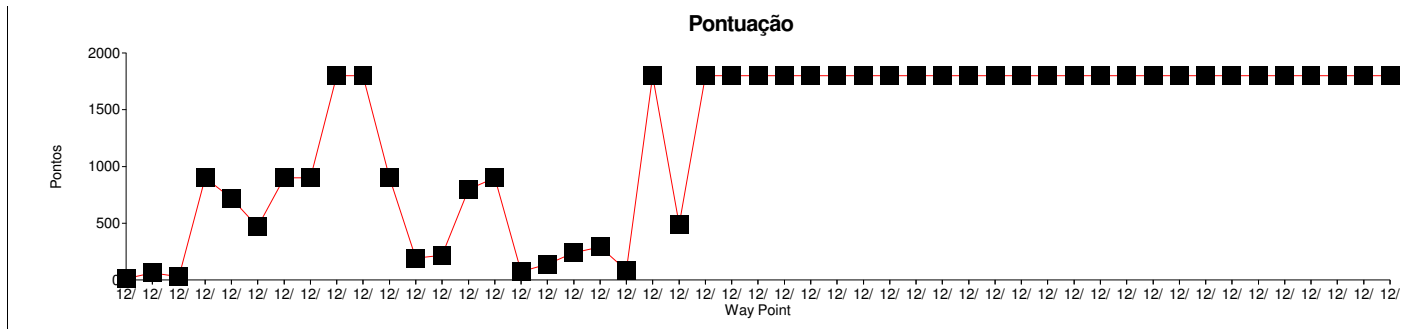
62.313

Bonificação:

Penalização:

TOTAL:

62.313



Etapa	Nome PC	Tipo	Localização	Pontuação	Medido	Ideal	Passagem	Pos PC
006	GPS-6	HORA	TR -11 / 8760 mts	0	2 s	10:20:32	10:20:34	1º
007	GPS-7	HORA	TR -12 / 1070 mts	7	10 s	10:23:44	10:23:54	1º
008	GPS-8	HORA	TR -14 / 1760 mts	12	15 s	10:25:27	10:25:42	1º
009	GPS-9	HORA	TR -21 / 7960 mts	2	5 s	10:40:55	10:41:00	1º
010	GPS-10	HORA	TR -22 / 8990 mts	100	1 m 43 s	10:44:03	10:45:46	2º
011	GPS-11	HORA	TR -23 / 9570 mts	70	1 m 13 s	10:46:00	10:47:13	1º
012	GPS-12	HORA	TR -28 / 1170 mts	59	1 m 2 s	10:53:13	10:54:15	1º
013	GPS-13	HORA	TR -29 / 3010 mts	21	24 s	10:56:34	10:56:58	1º
014	GPS-14	HORA	TR -31 / 3850 mts	23	26 s	10:58:11	10:58:37	1º
015	GPS-15	HORA	TR -32 / 5120 mts	1.800	0 s	11:00:50		14º
016	GPS-16	HORA	TR -33 / 5600 mts	44	47 s	11:02:32	11:03:19	14º
020	GPS-20	HORA	TR -41 / 600 mts	79	1 m 22 s	11:16:19	11:17:41	13º
021	GPS-21	HORA	TR -43 / 1720 mts	40	43 s	11:19:31	11:20:14	12º
022	GPS-22	HORA	TR -47 / 4060 mts	24	27 s	11:24:45	11:25:12	11º
023	GPS-23	HORA	TR -48 / 4930 mts	33	36 s	11:26:56	11:27:32	10º
024	GPS-24	HORA	TR -52 / 5620 mts	4	7 s	11:31:34	11:31:41	10º
025	GPS-25	HORA	TR -54 / 7580 mts	32	35 s	11:35:03	11:35:38	10º
026	GPS-26	HORA	TR -55 / 8290 mts	50	53 s	11:37:10	11:38:03	9º
027	GPS-27	HORA	TR -55 / 8550 mts	87	1 m 30 s	11:38:08	11:39:38	8º
028	GPS-28	HORA	TR -59 / 180 mts	0	3 s	11:44:42	11:44:45	8º
029	GPS-29	HORA	TR -60 / 1630 mts	0	0 s	11:47:00	11:47:00	8º
030	GPS-30	HORA	TR -61 / 2150 mts	17	20 s	11:48:28	11:48:48	8º
033	GPS-33	HORA	TR -69 / 7730 mts	170	2 m 53 s	12:21:03	12:23:56	9º
034	GPS-34	HORA	TR -70 / 8270 mts	164	2 m 47 s	12:22:35	12:25:22	9º
035	GPS-35	HORA	TR -74 / 1020 mts	243	-1 m 24 s	12:32:09	12:30:45	9º
036	GPS-36	HORA	TR -75 / 1620 mts	18	21 s	12:33:46	12:34:07	9º
037	GPS-37	HORA	TR -77 / 2850 mts	0	3 s	12:36:45	12:36:48	9º
038	GPS-38	HORA	TR -78 / 5220 mts	0	3 s	12:40:17	12:40:20	9º
039	GPS-39	HORA	TR -81 / 720 mts	388	6 m 31 s	12:47:06	12:53:37	9º
040	GPS-40	HORA	TR -83 / 1310 mts	378	6 m 21 s	12:48:51	12:55:12	10º
041	GPS-41	HORA	TR -87 / 3790 mts	402	6 m 45 s	12:53:42	13:00:27	10º
042	GPS-42	HORA	TR -87 / 6330 mts	372	6 m 15 s	12:58:10	13:04:25	10º
044	GPS-44	HORA	TR -90 / 7540 mts	153	2 m 36 s	13:04:46	13:07:22	10º
045	GPS-45	HORA	TR -91 / 8250 mts	209	3 m 32 s	13:06:51	13:10:23	10º
046	GPS-46	HORA	TR -91 / 8870 mts	196	3 m 19 s	13:08:33	13:11:52	10º
047	GPS-47	HORA	TR -93 / 660 mts	178	3 m 1 s	13:11:11	13:14:12	10º
048	GPS-48	HORA	TR -97 / 2190 mts	25	28 s	13:17:20	13:17:48	10º
050	GPS-50	HORA	TR -99 / 3000 mts	20	23 s	13:19:46	13:20:09	10º
051	GPS-51	HORA	TR -101 / 4010 mt	20	23 s	13:22:18	13:22:41	10º
052	GPS-52	HORA	TR -101 / 4510 mt	29	32 s	13:23:22	13:23:54	9º
053	GPS-53	HORA	TR -108 / 7010 mt	18	21 s	13:39:25	13:39:46	9º
054	GPS-54	HORA	TR -110 / 80 mts	5	8 s	13:43:23	13:43:31	9º
055	GPS-55	HORA	TR -110 / 860 mts	3	6 s	13:45:43	13:45:49	9º
056	GPS-56	HORA	TR -111 / 1820 mts	9	12 s	13:48:11	13:48:23	9º
057	GPS-57	HORA	TR -115 / 6600 mts	7	10 s	13:59:10	13:59:20	9º
058	GPS-58	HORA	TR -117 / 7920 mts	16	19 s	14:01:54	14:02:13	8º
059	GPS-59	HORA	TR -119 / 8910 mts	22	25 s	14:04:23	14:04:48	8º
060	GPS-60	HORA	TR -123 / 480 mts	54	57 s	14:11:04	14:12:01	8º

Performance do Competidor

6o Enduro do Véo

Posto Pedra Branca

Ibiraçu - ES

Codigo: 088 GPS: 088A 088B

Data Largada: 12/07/2015

Nome: **Eduardo Canal**

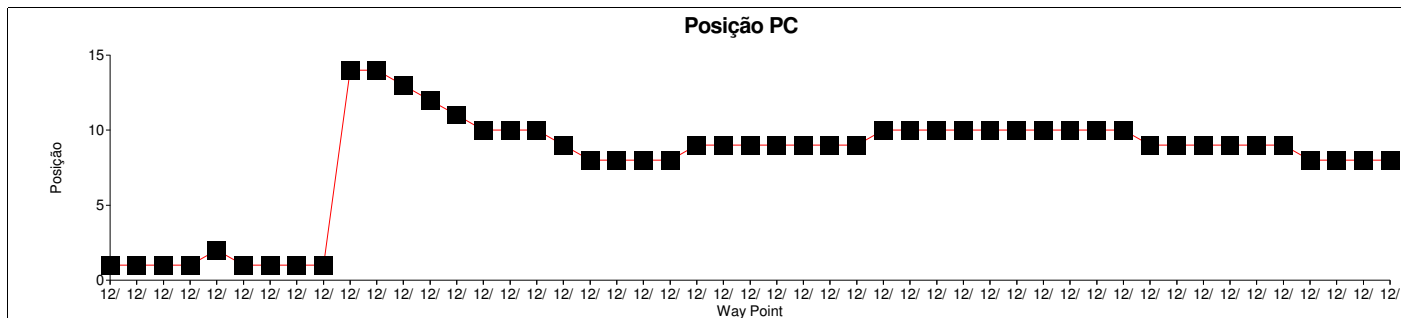
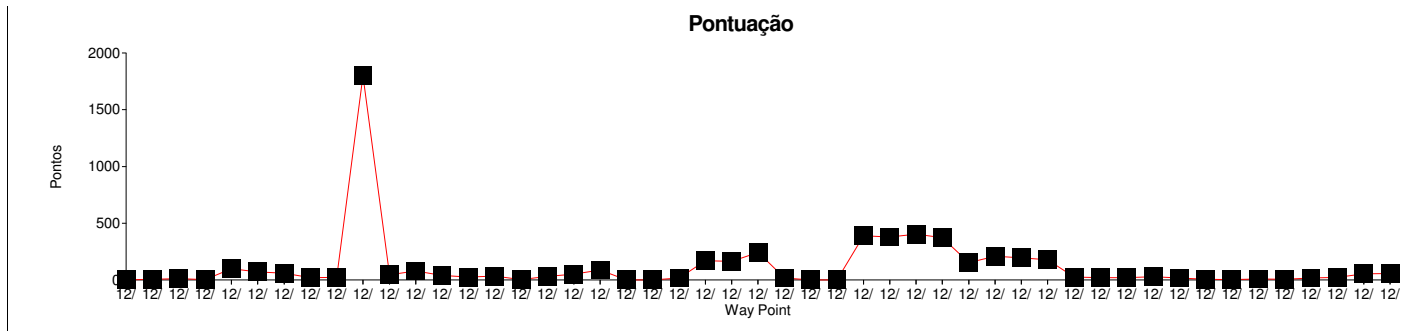
Categoria: REGIONAL

Horário: 09:55:00

Etapa	Nome PC	Tipo	Localização	Pontuação	Medido	Ideal	Passagem	Pos PC
061	GPS-61	HORA	TR -125 / 1360 mt	56	59 s	14:13:41	14:14:40	8º

Etapa	Pontuação Total:	5.659
--------------	-------------------------	--------------

Pontuação Total: **Bonificação:** **Penalização:** **TOTAL:**



Etapa	Nome PC	Tipo	Localização	Pontuação	Medido	Ideal	Passagem	Pos PC
006	GPS-6	HORA	TR -11 / 8760 mts	30	-13 s	10:33:59	10:33:46	15º
007	GPS-7	HORA	TR -12 / 1070 mts	16	19 s	10:37:11	10:37:30	7º
008	GPS-8	HORA	TR -14 / 1760 mts	33	36 s	10:38:54	10:39:30	7º
009	GPS-9	HORA	TR -21 / 7960 mts	0	0 s	10:54:22	10:54:22	4º
010	GPS-10	HORA	TR -22 / 8990 mts	242	4 m 5 s	10:57:30	11:01:35	12º
011	GPS-11	HORA	TR -23 / 9570 mts	298	5 m 1 s	10:59:27	11:04:28	15º
012	GPS-12	HORA	TR -28 / 1170 mts	118	2 m 1 s	11:06:40	11:08:41	13º
013	GPS-13	HORA	TR -29 / 3010 mts	93	1 m 36 s	11:10:01	11:11:37	12º
014	GPS-14	HORA	TR -31 / 3850 mts	89	1 m 32 s	11:11:38	11:13:10	11º
015	GPS-15	HORA	TR -32 / 5120 mts	90	1 m 33 s	11:14:17	11:15:50	10º
016	GPS-16	HORA	TR -33 / 5600 mts	154	2 m 37 s	11:15:59	11:18:36	10º
020	GPS-20	HORA	TR -41 / 600 mts	124	2 m 7 s	11:29:46	11:31:53	10º
021	GPS-21	HORA	TR -43 / 1720 mts	129	2 m 12 s	11:32:58	11:35:10	10º
022	GPS-22	HORA	TR -47 / 4060 mts	900	-5 m 17 s	11:38:12	11:32:55	12º
023	GPS-23	HORA	TR -48 / 4930 mts	900	-28 m 27 s	11:40:23	11:11:56	12º
024	GPS-24	HORA	TR -52 / 5620 mts	65	1 m 8 s	11:45:01	11:46:09	12º
025	GPS-25	HORA	TR -54 / 7580 mts	105	1 m 48 s	11:48:30	11:50:18	12º
026	GPS-26	HORA	TR -55 / 8290 mts	161	2 m 44 s	11:50:37	11:53:21	11º
027	GPS-27	HORA	TR -55 / 8550 mts	178	3 m 1 s	11:51:35	11:54:36	11º
028	GPS-28	HORA	TR -59 / 180 mts	102	-37 s	11:58:09	11:57:32	11º
029	GPS-29	HORA	TR -60 / 1630 mts	36	-15 s	12:00:27	12:00:12	11º
030	GPS-30	HORA	TR -61 / 2150 mts	39	42 s	12:01:55	12:02:37	11º
033	GPS-33	HORA	TR -69 / 7730 mts	12	-7 s	12:34:30	12:34:23	11º
034	GPS-34	HORA	TR -70 / 8270 mts	39	-16 s	12:36:02	12:35:46	11º
035	GPS-35	HORA	TR -74 / 1020 mts	285	-1 m 38 s	12:45:36	12:43:58	11º
036	GPS-36	HORA	TR -75 / 1620 mts	13	16 s	12:47:13	12:47:29	11º
037	GPS-37	HORA	TR -77 / 2850 mts	30	33 s	12:50:12	12:50:45	11º
038	GPS-38	HORA	TR -78 / 5220 mts	24	-11 s	12:53:44	12:53:33	11º
039	GPS-39	HORA	TR -81 / 720 mts	92	1 m 35 s	13:00:33	13:02:08	11º
040	GPS-40	HORA	TR -83 / 1310 mts	182	3 m 5 s	13:02:18	13:05:23	11º
041	GPS-41	HORA	TR -87 / 3790 mts	203	3 m 26 s	13:07:09	13:10:35	11º
042	GPS-42	HORA	TR -87 / 6330 mts	209	3 m 32 s	13:11:37	13:15:09	11º
044	GPS-44	HORA	TR -90 / 7540 mts	55	58 s	13:18:13	13:19:11	11º
045	GPS-45	HORA	TR -91 / 8250 mts	204	3 m 27 s	13:20:18	13:23:45	11º
046	GPS-46	HORA	TR -91 / 8870 mts	202	3 m 25 s	13:22:00	13:25:25	11º
047	GPS-47	HORA	TR -93 / 660 mts	273	4 m 36 s	13:24:38	13:29:14	11º
048	GPS-48	HORA	TR -97 / 2190 mts	146	2 m 29 s	13:30:47	13:33:16	11º
050	GPS-50	HORA	TR -99 / 3000 mts	210	3 m 33 s	13:33:13	13:36:46	11º
051	GPS-51	HORA	TR -101 / 4010 mt	262	4 m 25 s	13:35:45	13:40:10	11º
052	GPS-52	HORA	TR -101 / 4510 mt	287	4 m 50 s	13:36:49	13:41:39	10º
053	GPS-53	HORA	TR -108 / 7010 mt	35	38 s	13:52:52	13:53:30	10º
054	GPS-54	HORA	TR -110 / 80 mts	40	43 s	13:56:50	13:57:33	10º
055	GPS-55	HORA	TR -110 / 860 mts	42	45 s	13:59:10	13:59:55	10º
056	GPS-56	HORA	TR -111 / 1820 mts	71	1 m 14 s	14:01:38	14:02:52	10º
057	GPS-57	HORA	TR -115 / 6600 mts	30	-13 s	14:12:37	14:12:24	10º
058	GPS-58	HORA	TR -117 / 7920 mts	52	55 s	14:15:21	14:16:16	10º
059	GPS-59	HORA	TR -119 / 8910 mts	107	1 m 50 s	14:17:50	14:19:40	10º
060	GPS-60	HORA	TR -123 / 480 mts	128	2 m 11 s	14:24:31	14:26:42	10º



Performance do Competidor

6o Enduro do Véio

Posto Pedra Branca

Ibiraçu - ES

Codigo: 089 GPS: 089A 089B

Data Largada: 12/07/2015

Nome: **Fabricio Bill**

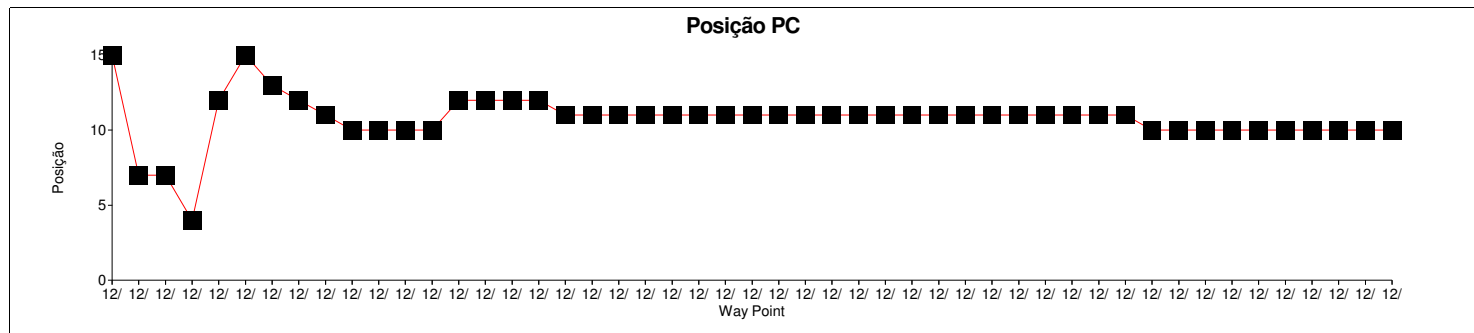
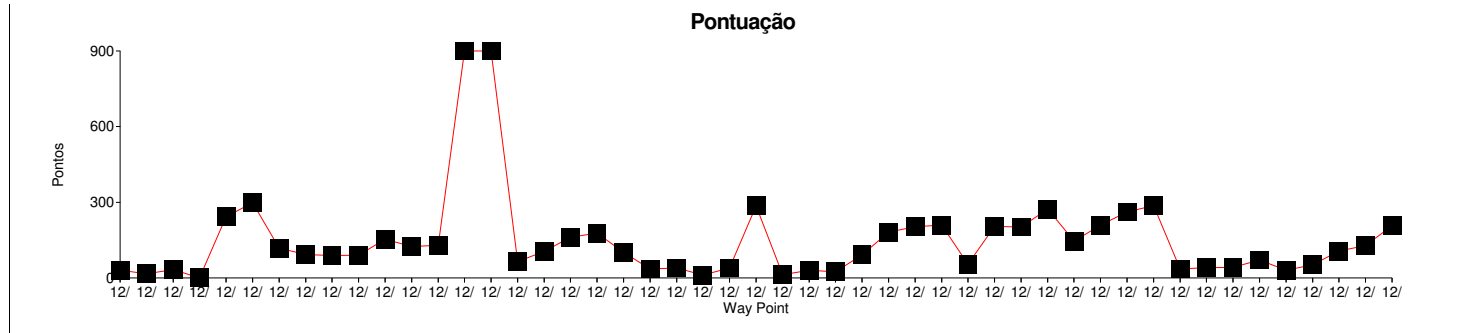
Categoria: REGIONAL

Horário: 10:08:27

Etapa	Nome PC	Tipo	Localização	Pontuação	Medido	Ideal	Passagem	Pos PC
061	GPS-61	HORA	TR -125 / 1360 mt	207	3 m 30 s	14:27:08	14:30:38	10º

Etapa	Pontuação Total:	7.342
-------	------------------	-------

Pontuação Total: **7.342** Bonificação: Penalização: TOTAL: **7.342**



Etapa	Nome PC	Tipo	Localização	Pontuação	Medido	Ideal	Passagem	Pos PC
006	GPS-6	HORA	TR -11 / 8760 mts	7	10 s	10:27:32	10:27:42	5º
007	GPS-7	HORA	TR -12 / 1070 mts	26	29 s	10:30:44	10:31:13	4º
008	GPS-8	HORA	TR -14 / 1760 mts	19	22 s	10:32:27	10:32:49	3º
009	GPS-9	HORA	TR -21 / 7960 mts	7	10 s	10:47:55	10:48:05	2º
010	GPS-10	HORA	TR -22 / 8990 mts	58	1 m 1 s	10:51:03	10:52:04	1º
011	GPS-11	HORA	TR -23 / 9570 mts	99	1 m 42 s	10:53:00	10:54:42	2º
012	GPS-12	HORA	TR -28 / 1170 mts	505	8 m 28 s	11:00:13	11:08:41	12º
013	GPS-13	HORA	TR -29 / 3010 mts	469	7 m 52 s	11:03:34	11:11:26	15º
014	GPS-14	HORA	TR -31 / 3850 mts	486	8 m 9 s	11:05:11	11:13:20	15º
015	GPS-15	HORA	TR -32 / 5120 mts	500	8 m 23 s	11:07:50	11:16:13	15º
016	GPS-16	HORA	TR -33 / 5600 mts	589	9 m 52 s	11:09:32	11:19:24	15º
020	GPS-20	HORA	TR -41 / 600 mts	535	8 m 58 s	11:23:19	11:32:17	15º
021	GPS-21	HORA	TR -43 / 1720 mts	493	8 m 16 s	11:26:31	11:34:47	15º
022	GPS-22	HORA	TR -47 / 4060 mts	7	10 s	11:31:45	11:31:55	15º
023	GPS-23	HORA	TR -48 / 4930 mts	900	-7 m 45 s	11:33:56	11:26:11	16º
024	GPS-24	HORA	TR -52 / 5620 mts	368	6 m 11 s	11:38:34	11:44:45	16º
025	GPS-25	HORA	TR -54 / 7580 mts	400	6 m 43 s	11:42:03	11:48:46	17º
026	GPS-26	HORA	TR -55 / 8290 mts	493	8 m 16 s	11:44:10	11:52:26	17º
027	GPS-27	HORA	TR -55 / 8550 mts	1.800	0 s	11:45:08		19º
028	GPS-28	HORA	TR -59 / 180 mts	336	5 m 39 s	11:51:42	11:57:21	17º
029	GPS-29	HORA	TR -60 / 1630 mts	312	5 m 15 s	11:54:00	11:59:15	17º
030	GPS-30	HORA	TR -61 / 2150 mts	323	5 m 26 s	11:55:28	12:00:54	17º
033	GPS-33	HORA	TR -69 / 7730 mts	54	-21 s	12:28:03	12:27:42	17º
034	GPS-34	HORA	TR -70 / 8270 mts	60	-23 s	12:29:35	12:29:12	17º
035	GPS-35	HORA	TR -74 / 1020 mts	228	-1 m 19 s	12:39:09	12:37:50	17º
036	GPS-36	HORA	TR -75 / 1620 mts	213	-1 m 14 s	12:40:46	12:39:32	17º
037	GPS-37	HORA	TR -77 / 2850 mts	138	-49 s	12:43:45	12:42:56	17º
038	GPS-38	HORA	TR -78 / 5220 mts	270	-1 m 33 s	12:47:17	12:45:44	17º
039	GPS-39	HORA	TR -81 / 720 mts	261	-1 m 30 s	12:54:06	12:52:36	17º
040	GPS-40	HORA	TR -83 / 1310 mts	189	-1 m 6 s	12:55:51	12:54:45	17º
041	GPS-41	HORA	TR -87 / 3790 mts	69	-26 s	13:00:42	13:00:16	17º
042	GPS-42	HORA	TR -87 / 6330 mts	123	-44 s	13:05:10	13:04:26	17º
044	GPS-44	HORA	TR -90 / 7540 mts	243	-1 m 24 s	13:11:46	13:10:22	17º
045	GPS-45	HORA	TR -91 / 8250 mts	1	4 s	13:13:51	13:13:55	17º
046	GPS-46	HORA	TR -91 / 8870 mts	16	19 s	13:15:33	13:15:52	17º
047	GPS-47	HORA	TR -93 / 660 mts	0	1 s	13:18:11	13:18:12	17º
048	GPS-48	HORA	TR -97 / 2190 mts	20	23 s	13:24:20	13:24:43	17º
050	GPS-50	HORA	TR -99 / 3000 mts	171	2 m 54 s	13:26:46	13:29:40	17º
051	GPS-51	HORA	TR -101 / 4010 mt	159	2 m 42 s	13:29:18	13:32:00	17º
052	GPS-52	HORA	TR -101 / 4510 mt	174	2 m 57 s	13:30:22	13:33:19	17º
053	GPS-53	HORA	TR -108 / 7010 mt	17	20 s	13:46:25	13:46:45	17º
054	GPS-54	HORA	TR -110 / 80 mts	13	16 s	13:50:23	13:50:39	16º
055	GPS-55	HORA	TR -110 / 860 mts	19	22 s	13:52:43	13:53:05	16º
056	GPS-56	HORA	TR -111 / 1820 mts	41	44 s	13:55:11	13:55:55	16º
057	GPS-57	HORA	TR -115 / 6600 mts	6	9 s	14:06:10	14:06:19	16º
058	GPS-58	HORA	TR -117 / 7920 mts	28	31 s	14:08:54	14:09:25	16º
059	GPS-59	HORA	TR -119 / 8910 mts	71	1 m 14 s	14:11:23	14:12:37	16º
060	GPS-60	HORA	TR -123 / 480 mts	45	48 s	14:18:04	14:18:52	16º



Performance do Competidor

6o Enduro do Véio

Posto Pedra Branca

Ibiraçu - ES

Codigo: 090 GPS:090A 090B

Data Largada: 12/07/2015

Nome: **Paulo Sergio Kuts**

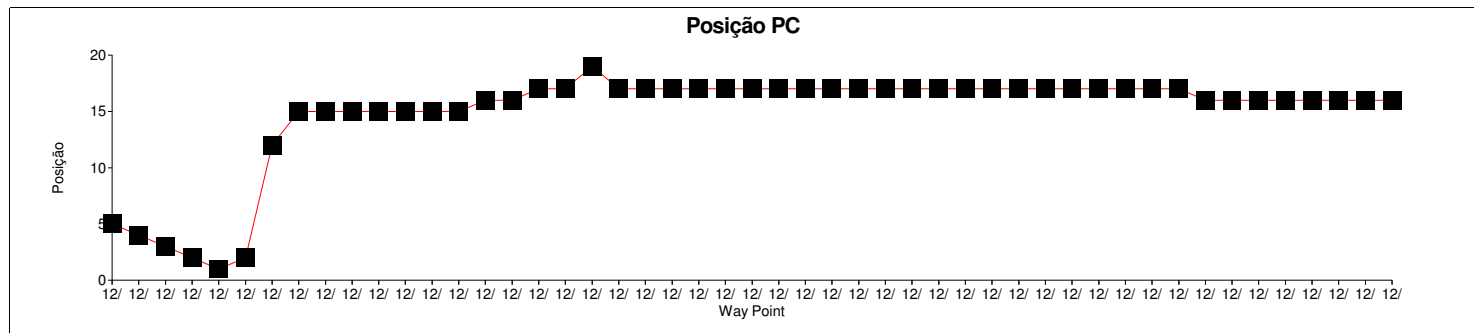
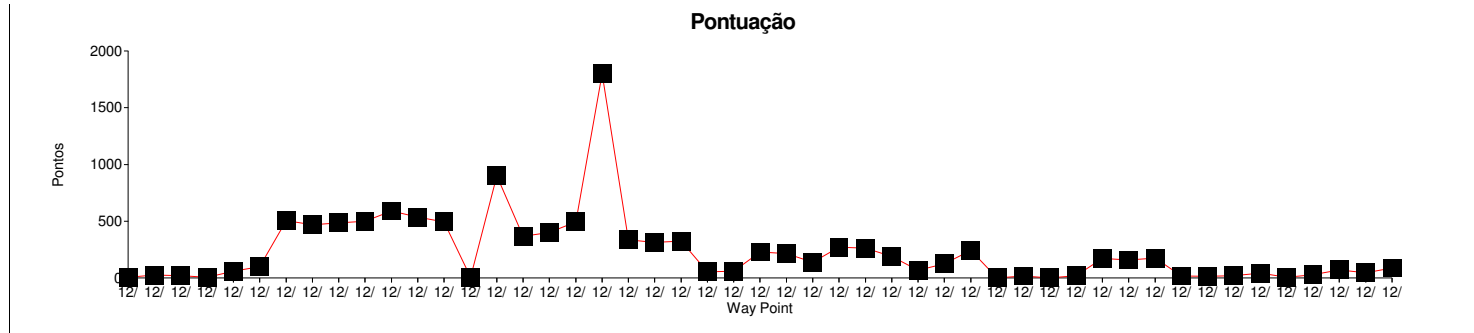
Categoria: REGIONAL

Horário: 10:02:00

Etapa	Nome PC	Tipo	Localização	Pontuação	Medido	Ideal	Passagem	Pos PC
061	GPS-61	HORA	TR -125 / 1360 mt	87	1 m 30 s	14:20:41	14:22:11	16º

Etapa	Pontuação Total:	11.448
--------------	-------------------------	---------------

Pontuação Total: **11.448** Bonificação: Penalização: TOTAL: **11.448**



Codigo: 091 GPS:091A 091B

Data Largada: 12/07/2015

Nome: **ANTONIO CARLOS POLLI**

Categoria: OVER 40

Horário: 09:14:00

RETIFICA METROPOLITANA

Etapa	Nome PC	Tipo	Localização	Pontuação	Medido	Ideal	Passagem	Pos PC
006	GPS-6	HORA	TR -11 / 8760 mts	0	3 s	09:38:38	09:38:41	1º
007	GPS-7	HORA	TR -12 / 1070 mts	11	14 s	09:41:33	09:41:47	2º
008	GPS-8	HORA	TR -14 / 1760 mts	13	16 s	09:43:08	09:43:24	2º
009	GPS-9	HORA	TR -21 / 7960 mts	10	13 s	09:58:45	09:58:58	3º
010	GPS-10	HORA	TR -22 / 8990 mts	33	36 s	10:01:36	10:02:12	3º
011	GPS-11	HORA	TR -23 / 9570 mts	103	1 m 46 s	10:03:21	10:05:07	4º
012	GPS-12	HORA	TR -28 / 1170 mts	14	17 s	10:10:21	10:10:38	4º
013	GPS-13	HORA	TR -29 / 3010 mts	0	1 s	10:13:31	10:13:32	4º
014	GPS-14	HORA	TR -31 / 3850 mts	2	5 s	10:15:01	10:15:06	4º
015	GPS-15	HORA	TR -32 / 5120 mts	0	3 s	10:17:30	10:17:33	3º
016	GPS-16	HORA	TR -33 / 5600 mts	6	9 s	10:19:01	10:19:10	3º
020	GPS-20	HORA	TR -41 / 600 mts	83	1 m 26 s	10:33:51	10:35:17	4º
021	GPS-21	HORA	TR -43 / 1720 mts	71	1 m 14 s	10:36:46	10:38:00	4º
022	GPS-22	HORA	TR -47 / 4060 mts	30	33 s	10:41:37	10:42:10	3º
023	GPS-23	HORA	TR -48 / 4930 mts	35	38 s	10:43:37	10:44:15	3º
024	GPS-24	HORA	TR -52 / 5620 mts	0	2 s	10:49:08	10:49:10	3º
025	GPS-25	HORA	TR -54 / 7580 mts	8	11 s	10:52:26	10:52:37	3º
026	GPS-26	HORA	TR -55 / 8290 mts	32	35 s	10:54:21	10:54:56	3º
027	GPS-27	HORA	TR -55 / 8550 mts	47	50 s	10:55:13	10:56:03	3º
028	GPS-28	HORA	TR -59 / 180 mts	0	3 s	11:01:55	11:01:58	3º
029	GPS-29	HORA	TR -60 / 1630 mts	7	10 s	11:04:06	11:04:16	3º
030	GPS-30	HORA	TR -61 / 2150 mts	34	37 s	11:05:26	11:06:03	3º
033	GPS-33	HORA	TR -69 / 7730 mts	10	13 s	11:39:34	11:39:47	3º
034	GPS-34	HORA	TR -70 / 8270 mts	4	7 s	11:40:59	11:41:06	2º
035	GPS-35	HORA	TR -74 / 1020 mts	7	10 s	11:50:10	11:50:20	2º
036	GPS-36	HORA	TR -75 / 1620 mts	12	15 s	11:51:39	11:51:54	2º
037	GPS-37	HORA	TR -77 / 2850 mts	12	15 s	11:54:25	11:54:40	2º
038	GPS-38	HORA	TR -78 / 5220 mts	0	0 s	11:57:50	11:57:50	2º
039	GPS-39	HORA	TR -81 / 720 mts	35	38 s	12:04:32	12:05:10	2º
040	GPS-40	HORA	TR -83 / 1310 mts	31	34 s	12:06:07	12:06:41	3º
041	GPS-41	HORA	TR -87 / 3790 mts	25	28 s	12:10:39	12:11:07	3º
042	GPS-42	HORA	TR -87 / 6330 mts	0	-1 s	12:14:53	12:14:52	3º
044	GPS-44	HORA	TR -90 / 7540 mts	34	37 s	12:22:18	12:22:55	4º
045	GPS-45	HORA	TR -91 / 8250 mts	68	1 m 11 s	12:24:12	12:25:23	4º
046	GPS-46	HORA	TR -91 / 8870 mts	59	1 m 2 s	12:25:45	12:26:47	3º
047	GPS-47	HORA	TR -93 / 660 mts	44	47 s	12:28:11	12:28:58	3º
048	GPS-48	HORA	TR -97 / 2190 mts	6	9 s	12:34:12	12:34:21	3º
050	GPS-50	HORA	TR -99 / 3000 mts	30	33 s	12:36:25	12:36:58	3º
051	GPS-51	HORA	TR -101 / 4010 mt	30	33 s	12:38:45	12:39:18	3º
052	GPS-52	HORA	TR -101 / 4510 mt	57	1 m 0 s	12:39:45	12:40:45	4º
053	GPS-53	HORA	TR -108 / 7010 mt	29	32 s	12:56:26	12:56:58	4º
054	GPS-54	HORA	TR -110 / 80 mts	3	6 s	13:00:11	13:00:17	4º
055	GPS-55	HORA	TR -110 / 860 mts	6	9 s	13:02:18	13:02:27	3º
056	GPS-56	HORA	TR -111 / 1820 mts	18	21 s	13:04:34	13:04:55	3º
057	GPS-57	HORA	TR -115 / 6600 mts	0	3 s	13:16:08	13:16:11	3º
058	GPS-58	HORA	TR -117 / 7920 mts	24	27 s	13:18:40	13:19:07	3º
059	GPS-59	HORA	TR -119 / 8910 mts	39	42 s	13:20:58	13:21:40	3º
060	GPS-60	HORA	TR -123 / 480 mts	2	5 s	13:28:29	13:28:34	3º



Performance do Competidor

6o Enduro do Véio

Posto Pedra Branca

Ibiraçu - ES

Codigo: 091 GPS:091A 091B

Data Largada: 12/07/2015

Nome: **ANTONIO CARLOS POLLI**

Categoria: OVER 40

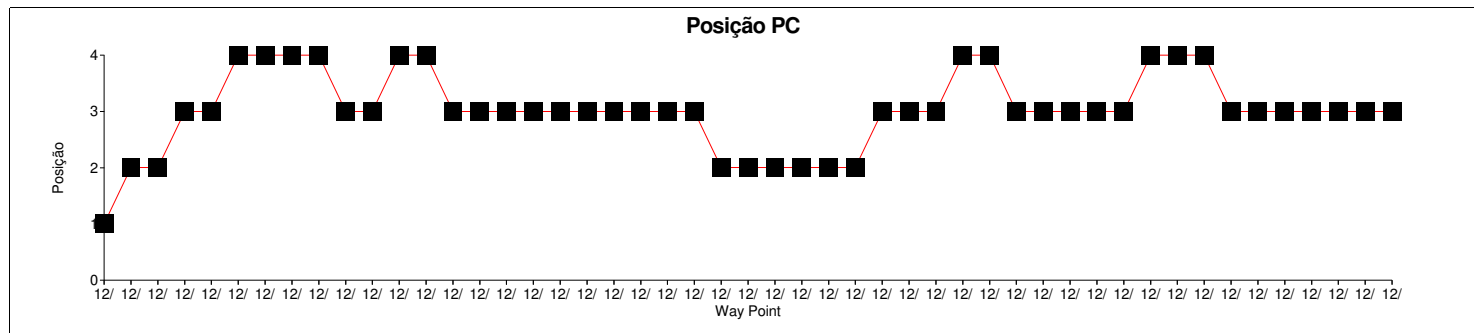
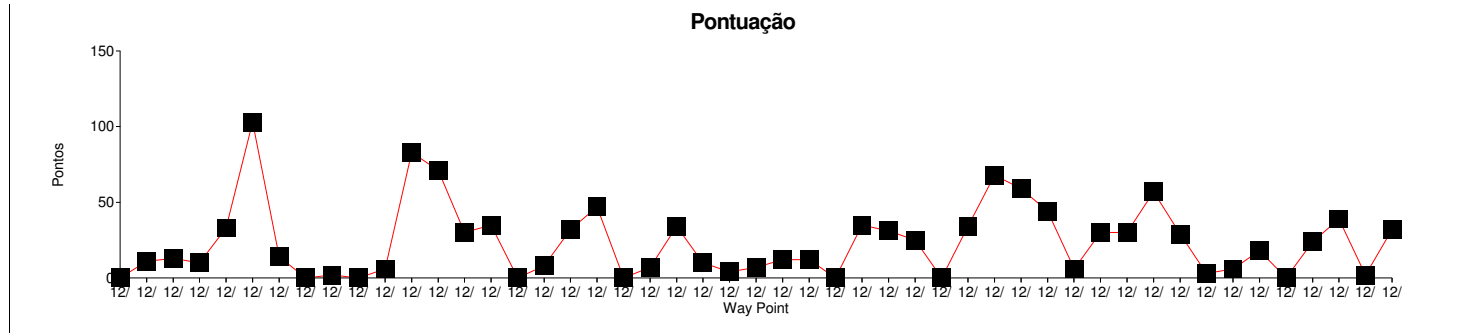
Horário: 09:14:00

RETIFICA METROPOLITANA

Etapa	Nome PC	Tipo	Localização	Pontuação	Medido	Ideal	Passagem	Pos PC
061	GPS-61	HORA	TR -125 / 1360 mt	32	35 s	13:30:52	13:31:27	3º

Etapa	Pontuação Total:	1.156
--------------	-------------------------	--------------

Pontuação Total: **1.156** Bonificação: Penalização: TOTAL: **1.156**



Codigo: 092 GPS:092A 092B

Data Largada: 12/07/2015

Nome: **JANDERSON / DIOGENES**

Categoria: DUPLAS

Horário: 09:49:00

Etapa	Nome PC	Tipo	Localização	Pontuação	Medido	Ideal	Passagem	Pos PC
006	GPS-6	HORA	TR -11 / 8760 mts	66	1 m 9 s	10:14:32	10:15:41	6º
007	GPS-7	HORA	TR -12 / 1070 mts	87	1 m 30 s	10:17:44	10:19:14	6º
008	GPS-8	HORA	TR -14 / 1760 mts	94	1 m 37 s	10:19:27	10:21:04	6º
009	GPS-9	HORA	TR -21 / 7960 mts	29	32 s	10:34:55	10:35:27	5º
010	GPS-10	HORA	TR -22 / 8990 mts	85	1 m 28 s	10:38:03	10:39:31	5º
011	GPS-11	HORA	TR -23 / 9570 mts	139	2 m 22 s	10:40:00	10:42:22	4º
012	GPS-12	HORA	TR -28 / 1170 mts	169	2 m 52 s	10:47:13	10:50:05	5º
013	GPS-13	HORA	TR -29 / 3010 mts	153	2 m 36 s	10:50:34	10:53:10	5º
014	GPS-14	HORA	TR -31 / 3850 mts	165	2 m 48 s	10:52:11	10:54:59	5º
015	GPS-15	HORA	TR -32 / 5120 mts	165	2 m 48 s	10:54:50	10:57:38	6º
016	GPS-16	HORA	TR -33 / 5600 mts	197	3 m 20 s	10:56:32	10:59:52	6º
020	GPS-20	HORA	TR -41 / 600 mts	282	4 m 45 s	11:10:19	11:15:04	5º
021	GPS-21	HORA	TR -43 / 1720 mts	285	4 m 48 s	11:13:31	11:18:19	5º
022	GPS-22	HORA	TR -47 / 4060 mts	252	4 m 15 s	11:18:45	11:23:00	5º
023	GPS-23	HORA	TR -48 / 4930 mts	277	4 m 40 s	11:20:56	11:25:36	5º
024	GPS-24	HORA	TR -52 / 5620 mts	138	2 m 21 s	11:25:34	11:27:55	5º
025	GPS-25	HORA	TR -54 / 7580 mts	179	3 m 2 s	11:29:03	11:32:05	4º
026	GPS-26	HORA	TR -55 / 8290 mts	255	4 m 18 s	11:31:10	11:35:28	4º
027	GPS-27	HORA	TR -55 / 8550 mts	298	5 m 1 s	11:32:08	11:37:09	4º
028	GPS-28	HORA	TR -59 / 180 mts	96	1 m 39 s	11:38:42	11:40:21	4º
029	GPS-29	HORA	TR -60 / 1630 mts	108	1 m 51 s	11:41:00	11:42:51	4º
030	GPS-30	HORA	TR -61 / 2150 mts	160	2 m 43 s	11:42:28	11:45:11	5º
033	GPS-33	HORA	TR -69 / 7730 mts	343	5 m 46 s	12:15:03	12:20:49	5º
034	GPS-34	HORA	TR -70 / 8270 mts	331	5 m 34 s	12:16:35	12:22:09	5º
035	GPS-35	HORA	TR -74 / 1020 mts	142	2 m 25 s	12:26:09	12:28:34	5º
036	GPS-36	HORA	TR -75 / 1620 mts	161	2 m 44 s	12:27:46	12:30:30	5º
037	GPS-37	HORA	TR -77 / 2850 mts	161	2 m 44 s	12:30:45	12:33:29	5º
038	GPS-38	HORA	TR -78 / 5220 mts	117	2 m 0 s	12:34:17	12:36:17	5º
039	GPS-39	HORA	TR -81 / 720 mts	121	2 m 4 s	12:41:06	12:43:10	5º
040	GPS-40	HORA	TR -83 / 1310 mts	120	2 m 3 s	12:42:51	12:44:54	5º
041	GPS-41	HORA	TR -87 / 3790 mts	143	2 m 26 s	12:47:42	12:50:08	5º
042	GPS-42	HORA	TR -87 / 6330 mts	167	2 m 50 s	12:52:10	12:55:00	5º
044	GPS-44	HORA	TR -90 / 7540 mts	51	54 s	12:58:46	12:59:40	5º
045	GPS-45	HORA	TR -91 / 8250 mts	161	2 m 44 s	13:00:51	13:03:35	5º
046	GPS-46	HORA	TR -91 / 8870 mts	157	2 m 40 s	13:02:33	13:05:13	5º
047	GPS-47	HORA	TR -93 / 660 mts	97	1 m 40 s	13:05:11	13:06:51	5º
048	GPS-48	HORA	TR -97 / 2190 mts	60	1 m 3 s	13:11:20	13:12:23	5º
050	GPS-50	HORA	TR -99 / 3000 mts	1.800	0 s	13:13:46		5º
051	GPS-51	HORA	TR -101 / 4010 mt	327	-1 m 52 s	13:16:18	13:14:26	5º
052	GPS-52	HORA	TR -101 / 4510 mt	252	-1 m 27 s	13:17:22	13:15:55	5º
053	GPS-53	HORA	TR -108 / 7010 mt	231	-1 m 20 s	13:33:25	13:32:05	5º
054	GPS-54	HORA	TR -110 / 80 mts	237	-1 m 22 s	13:37:23	13:36:01	5º
055	GPS-55	HORA	TR -110 / 860 mts	183	-1 m 4 s	13:39:43	13:38:39	5º
056	GPS-56	HORA	TR -111 / 1820 mts	42	-17 s	13:42:11	13:41:54	5º
057	GPS-57	HORA	TR -115 / 6600 mts	315	-1 m 48 s	13:53:10	13:51:22	5º
058	GPS-58	HORA	TR -117 / 7920 mts	201	-1 m 10 s	13:55:54	13:54:44	5º
059	GPS-59	HORA	TR -119 / 8910 mts	99	-36 s	13:58:23	13:57:47	5º
060	GPS-60	HORA	TR -123 / 480 mts	291	-1 m 40 s	14:05:04	14:03:24	5º



Performance do Competidor

6o Enduro do Véio

Posto Pedra Branca

Ibiraçu - ES

Codigo: 092 GPS: 092A 092B

Data Largada: 12/07/2015

Nome: **JANDERSON / DIOGENES**

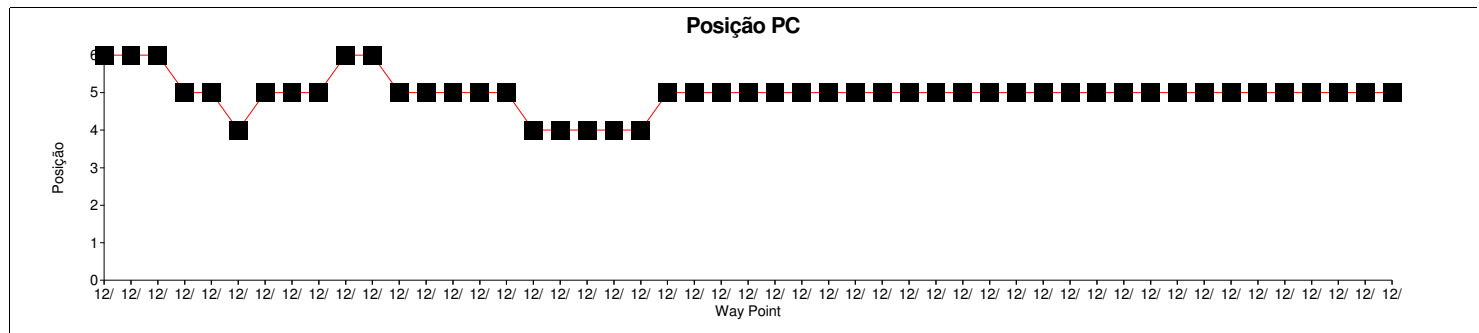
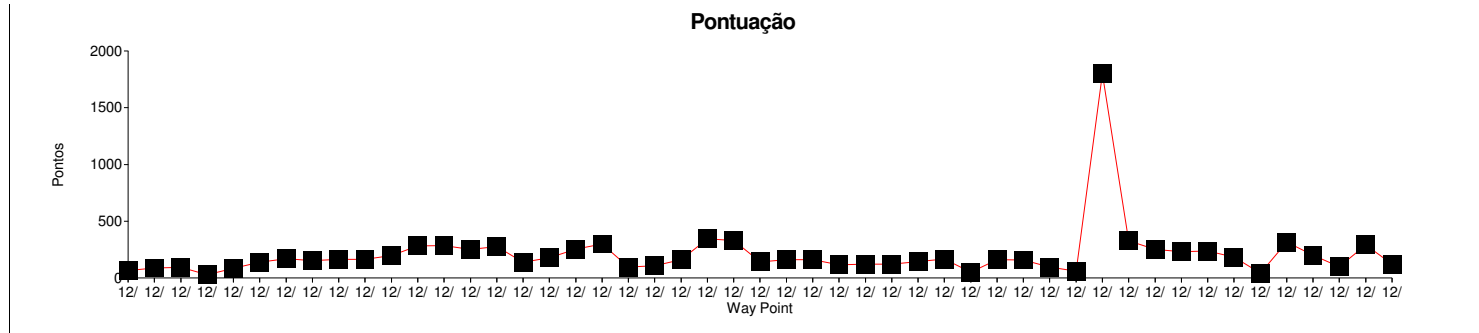
Categoria: DUPLAS

Horário: 09:49:00

Etapa	Nome PC	Tipo	Localização	Pontuação	Medido	Ideal	Passagem	Pos PC
061	GPS-61	HORA	TR -125 / 1360 mt	120	-43 s	14:07:41	14:06:58	5º

Etapa	Pontuação Total:	10.109
--------------	-------------------------	---------------

Pontuação Total: **10.109** Bonificação: Penalização: TOTAL: **10.109**



Codigo: 093 GPS:093A 093B

Data Largada: 12/07/2015

Nome: **FERNANDO MANDELLI - JOSE EDUARDO** Categoria: DUPLAS

Horário: 09:50:00

LIMA MOTOS

Etapa	Nome PC	Tipo	Localização	Pontuação	Medido	Ideal	Passagem	Pos PC
006	GPS-6	HORA	TR -11 / 8760 mts	16	19 s	10:15:32	10:15:51	2º
007	GPS-7	HORA	TR -12 / 1070 mts	35	38 s	10:18:44	10:19:22	3º
008	GPS-8	HORA	TR -14 / 1760 mts	45	48 s	10:20:27	10:21:15	3º
009	GPS-9	HORA	TR -21 / 7960 mts	21	24 s	10:35:55	10:36:19	3º
010	GPS-10	HORA	TR -22 / 8990 mts	30	33 s	10:39:03	10:39:36	2º
011	GPS-11	HORA	TR -23 / 9570 mts	74	1 m 17 s	10:41:00	10:42:17	2º
012	GPS-12	HORA	TR -28 / 1170 mts	11	14 s	10:48:13	10:48:27	2º
013	GPS-13	HORA	TR -29 / 3010 mts	0	2 s	10:51:34	10:51:36	2º
014	GPS-14	HORA	TR -31 / 3850 mts	7	10 s	10:53:11	10:53:21	2º
015	GPS-15	HORA	TR -32 / 5120 mts	10	13 s	10:55:50	10:56:03	2º
016	GPS-16	HORA	TR -33 / 5600 mts	33	36 s	10:57:32	10:58:08	2º
020	GPS-20	HORA	TR -41 / 600 mts	149	2 m 32 s	11:11:19	11:13:51	2º
021	GPS-21	HORA	TR -43 / 1720 mts	112	1 m 55 s	11:14:31	11:16:26	2º
022	GPS-22	HORA	TR -47 / 4060 mts	84	1 m 27 s	11:19:45	11:21:12	2º
023	GPS-23	HORA	TR -48 / 4930 mts	82	1 m 25 s	11:21:56	11:23:21	1º
024	GPS-24	HORA	TR -52 / 5620 mts	91	1 m 34 s	11:26:34	11:28:08	2º
025	GPS-25	HORA	TR -54 / 7580 mts	109	1 m 52 s	11:30:03	11:31:55	2º
026	GPS-26	HORA	TR -55 / 8290 mts	125	2 m 8 s	11:32:10	11:34:18	2º
027	GPS-27	HORA	TR -55 / 8550 mts	148	2 m 31 s	11:33:08	11:35:39	2º
028	GPS-28	HORA	TR -59 / 180 mts	4	7 s	11:39:42	11:39:49	2º
029	GPS-29	HORA	TR -60 / 1630 mts	11	14 s	11:42:00	11:42:14	2º
030	GPS-30	HORA	TR -61 / 2150 mts	35	38 s	11:43:28	11:44:06	2º
033	GPS-33	HORA	TR -69 / 7730 mts	69	1 m 12 s	12:16:03	12:17:15	2º
034	GPS-34	HORA	TR -70 / 8270 mts	62	1 m 5 s	12:17:35	12:18:40	2º
035	GPS-35	HORA	TR -74 / 1020 mts	240	-1 m 23 s	12:27:09	12:25:46	3º
036	GPS-36	HORA	TR -75 / 1620 mts	24	27 s	12:28:46	12:29:13	3º
037	GPS-37	HORA	TR -77 / 2850 mts	29	32 s	12:31:45	12:32:17	3º
038	GPS-38	HORA	TR -78 / 5220 mts	3	6 s	12:35:17	12:35:23	3º
039	GPS-39	HORA	TR -81 / 720 mts	68	1 m 11 s	12:42:06	12:43:17	3º
040	GPS-40	HORA	TR -83 / 1310 mts	60	1 m 3 s	12:43:51	12:44:54	3º
041	GPS-41	HORA	TR -87 / 3790 mts	76	1 m 19 s	12:48:42	12:50:01	3º
042	GPS-42	HORA	TR -87 / 6330 mts	48	51 s	12:53:10	12:54:01	3º
044	GPS-44	HORA	TR -90 / 7540 mts	19	22 s	12:59:46	13:00:08	3º
045	GPS-45	HORA	TR -91 / 8250 mts	140	2 m 23 s	13:01:51	13:04:14	3º
046	GPS-46	HORA	TR -91 / 8870 mts	134	2 m 17 s	13:03:33	13:05:50	3º
047	GPS-47	HORA	TR -93 / 660 mts	113	1 m 56 s	13:06:11	13:08:07	3º
048	GPS-48	HORA	TR -97 / 2190 mts	21	24 s	13:12:20	13:12:44	3º
050	GPS-50	HORA	TR -99 / 3000 mts	47	50 s	13:14:46	13:15:36	3º
051	GPS-51	HORA	TR -101 / 4010 mt	38	41 s	13:17:18	13:17:59	3º
052	GPS-52	HORA	TR -101 / 4510 mt	64	1 m 7 s	13:18:22	13:19:29	3º
053	GPS-53	HORA	TR -108 / 7010 mt	53	56 s	13:34:25	13:35:21	3º
054	GPS-54	HORA	TR -110 / 80 mts	112	1 m 55 s	13:38:23	13:40:18	3º
055	GPS-55	HORA	TR -110 / 860 mts	138	2 m 21 s	13:40:43	13:43:04	3º
056	GPS-56	HORA	TR -111 / 1820 mts	185	3 m 8 s	13:43:11	13:46:19	3º
057	GPS-57	HORA	TR -115 / 6600 mts	195	3 m 18 s	13:54:10	13:57:28	3º
058	GPS-58	HORA	TR -117 / 7920 mts	248	4 m 11 s	13:56:54	14:01:05	3º
059	GPS-59	HORA	TR -119 / 8910 mts	301	5 m 4 s	13:59:23	14:04:27	3º
060	GPS-60	HORA	TR -123 / 480 mts	117	2 m 0 s	14:06:04	14:08:04	3º

Performance do Competidor

6o Enduro do Véio

Posto Pedra Branca

Ibiraçu - ES

Codigo: 093 GPS:093A 093B

Data Largada: 12/07/2015

Nome: **FERNANDO MANDELLI - JOSE EDUARDO** Categoria: DUPLAS

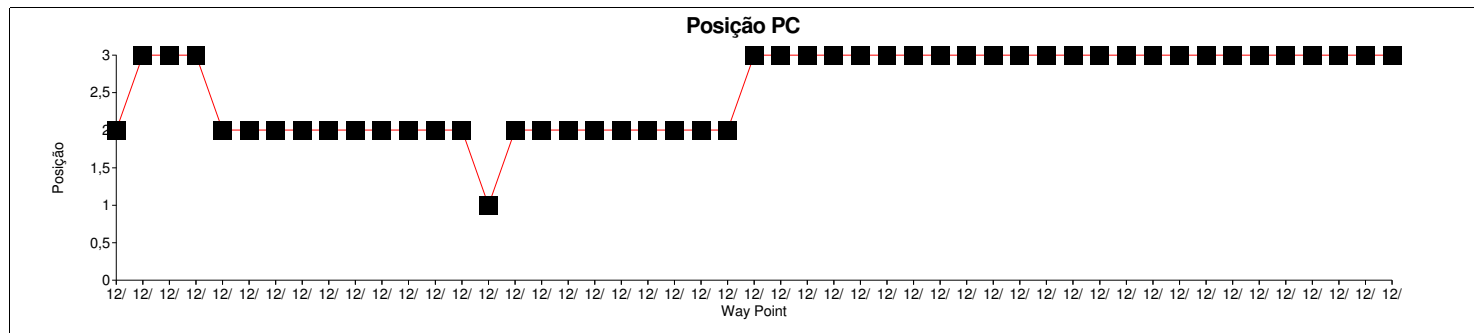
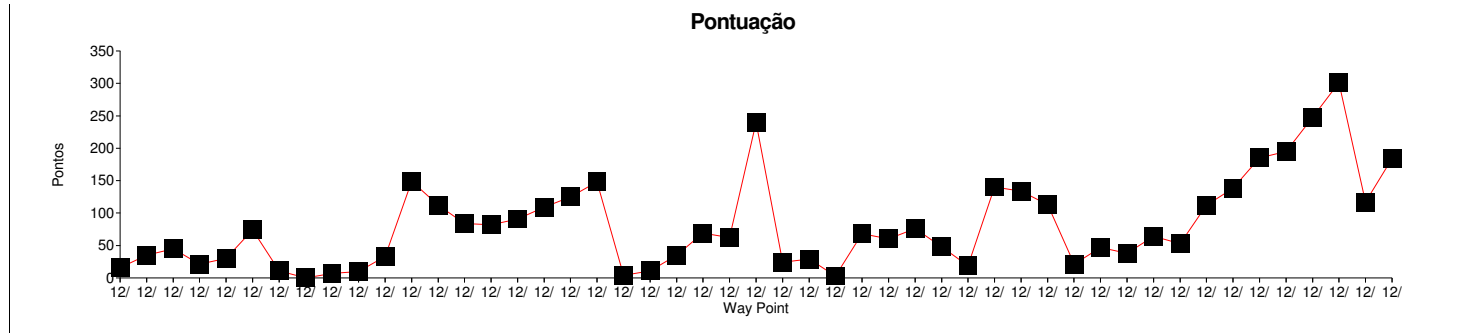
Horário: 09:50:00

LIMA MOTOS

Etapa	Nome PC	Tipo	Localização	Pontuação	Medido	Ideal	Passagem	Pos PC
061	GPS-61	HORA	TR -125 / 1360 mt	184	3 m 7 s	14:08:41	14:11:48	3º

Etapa	Pontuação Total:	4.020
-------	------------------	-------

Pontuação Total: **4.020** Bonificação: Penalização: TOTAL: **4.020**



Etapa	Nome PC	Tipo	Localização	Pontuação	Medido	Ideal	Passagem	Pos PC
006	GPS-6	HORA	TR -11 / 8760 mts	23	26 s	10:33:53	10:34:19	12º
007	GPS-7	HORA	TR -12 / 1070 mts	31	34 s	10:37:05	10:37:39	9º
008	GPS-8	HORA	TR -14 / 1760 mts	1.800	0 s	10:38:48		21º
009	GPS-9	HORA	TR -21 / 7960 mts	10	13 s	10:54:16	10:54:29	20º
010	GPS-10	HORA	TR -22 / 8990 mts	74	1 m 17 s	10:57:24	10:58:41	19º
011	GPS-11	HORA	TR -23 / 9570 mts	305	5 m 8 s	10:59:21	11:04:29	19º
012	GPS-12	HORA	TR -28 / 1170 mts	130	2 m 13 s	11:06:34	11:08:47	17º
013	GPS-13	HORA	TR -29 / 3010 mts	118	2 m 1 s	11:09:55	11:11:56	16º
014	GPS-14	HORA	TR -31 / 3850 mts	1.800	0 s	11:11:32		19º
015	GPS-15	HORA	TR -32 / 5120 mts	108	1 m 51 s	11:14:11	11:16:02	19º
016	GPS-16	HORA	TR -33 / 5600 mts	181	3 m 4 s	11:15:53	11:18:57	17º
020	GPS-20	HORA	TR -41 / 600 mts	659	11 m 2 s	11:29:40	11:40:42	20º
021	GPS-21	HORA	TR -43 / 1720 mts	141	2 m 24 s	11:32:52	11:35:16	20º
022	GPS-22	HORA	TR -47 / 4060 mts	142	2 m 25 s	11:38:06	11:40:31	20º
023	GPS-23	HORA	TR -48 / 4930 mts	900	-27 m 59 s	11:40:17	11:12:18	20º
024	GPS-24	HORA	TR -52 / 5620 mts	79	1 m 22 s	11:44:55	11:46:17	20º
025	GPS-25	HORA	TR -54 / 7580 mts	133	2 m 16 s	11:48:24	11:50:40	20º
026	GPS-26	HORA	TR -55 / 8290 mts	1.800	0 s	11:50:31		20º
027	GPS-27	HORA	TR -55 / 8550 mts	1.800	0 s	11:51:29		22º
028	GPS-28	HORA	TR -59 / 180 mts	1.800	0 s	11:58:03		23º
029	GPS-29	HORA	TR -60 / 1630 mts	21	-10 s	12:00:21	12:00:11	22º
030	GPS-30	HORA	TR -61 / 2150 mts	17	20 s	12:01:49	12:02:09	22º
033	GPS-33	HORA	TR -69 / 7730 mts	0	2 s	12:34:24	12:34:26	22º
034	GPS-34	HORA	TR -70 / 8270 mts	24	-11 s	12:35:56	12:35:45	22º
035	GPS-35	HORA	TR -74 / 1020 mts	258	-1 m 29 s	12:45:30	12:44:01	22º
036	GPS-36	HORA	TR -75 / 1620 mts	24	27 s	12:47:07	12:47:34	22º
037	GPS-37	HORA	TR -77 / 2850 mts	1.800	0 s	12:50:06		22º
038	GPS-38	HORA	TR -78 / 5220 mts	45	-18 s	12:53:38	12:53:20	22º
039	GPS-39	HORA	TR -81 / 720 mts	92	1 m 35 s	13:00:27	13:02:02	22º
040	GPS-40	HORA	TR -83 / 1310 mts	187	3 m 10 s	13:02:12	13:05:22	22º
041	GPS-41	HORA	TR -87 / 3790 mts	196	3 m 19 s	13:07:03	13:10:22	22º
042	GPS-42	HORA	TR -87 / 6330 mts	218	3 m 41 s	13:11:31	13:15:12	22º
044	GPS-44	HORA	TR -90 / 7540 mts	900	-9 m 27 s	13:18:07	13:08:40	22º
045	GPS-45	HORA	TR -91 / 8250 mts	226	3 m 49 s	13:20:12	13:24:01	22º
046	GPS-46	HORA	TR -91 / 8870 mts	1.800	0 s	13:21:54		22º
047	GPS-47	HORA	TR -93 / 660 mts	240	4 m 3 s	13:24:32	13:28:35	22º
048	GPS-48	HORA	TR -97 / 2190 mts	164	2 m 47 s	13:30:41	13:33:28	22º
050	GPS-50	HORA	TR -99 / 3000 mts	232	3 m 55 s	13:33:07	13:37:02	22º
051	GPS-51	HORA	TR -101 / 4010 mt	1.800	0 s	13:35:39		22º
052	GPS-52	HORA	TR -101 / 4510 mt	295	4 m 58 s	13:36:43	13:41:41	22º
053	GPS-53	HORA	TR -108 / 7010 mt	36	39 s	13:52:46	13:53:25	22º
054	GPS-54	HORA	TR -110 / 80 mts	97	1 m 40 s	13:56:44	13:58:24	22º
055	GPS-55	HORA	TR -110 / 860 mts	44	47 s	13:59:04	13:59:51	22º
056	GPS-56	HORA	TR -111 / 1820 mts	54	57 s	14:01:32	14:02:29	22º
057	GPS-57	HORA	TR -115 / 6600 mts	6	-5 s	14:12:31	14:12:26	22º
058	GPS-58	HORA	TR -117 / 7920 mts	23	26 s	14:15:15	14:15:41	22º
059	GPS-59	HORA	TR -119 / 8910 mts	70	1 m 13 s	14:17:44	14:18:57	22º
060	GPS-60	HORA	TR -123 / 480 mts	172	2 m 55 s	14:24:25	14:27:20	22º

Performance do Competidor

6o Enduro do Véio

Posto Pedra Branca

Ibiraçu - ES

Código: 094 GPS: 094A 094B

Data Largada: 12/07/2015

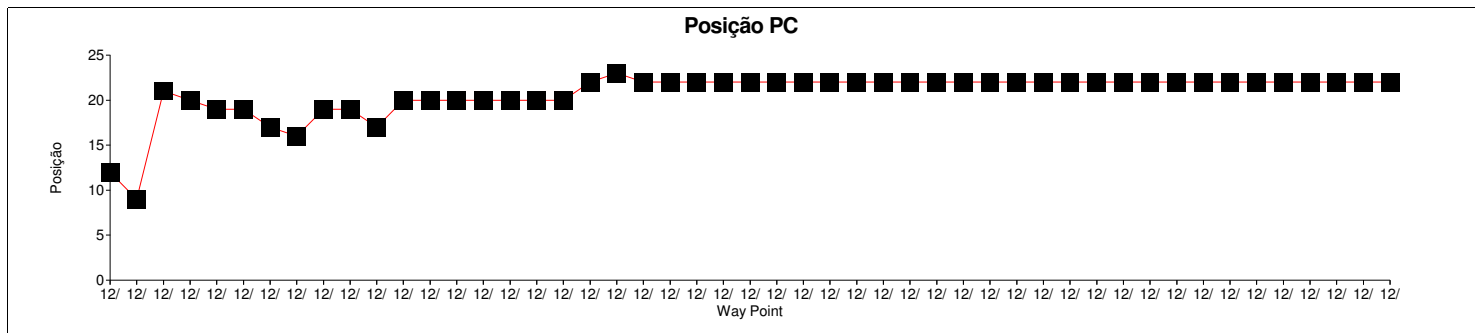
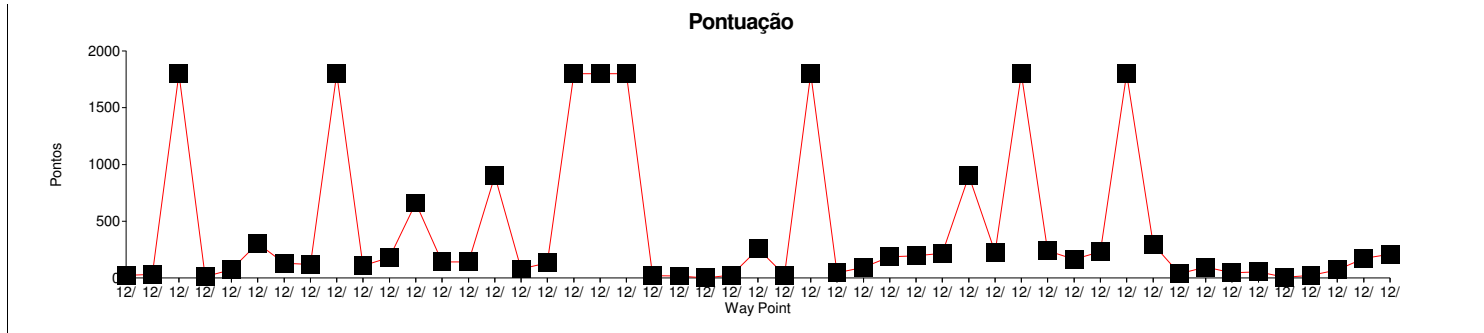
Nome: **Bruno K de Souza**

Categoria: REGIONAL

Horário: 10:08:21

Etapa	Nome PC	Tipo	Localização	Pontuação	Medido	Ideal	Passagem	Pos PC
061	GPS-61	HORA	TR -125 / 1360 mt	208	3 m 31 s	14:27:02	14:30:33	22º
Etapa	Pontuação Total:	21.283						

Pontuação Total: 21.283 Bonificação: Penalização: TOTAL: 21.283



Codigo: 095 GPS:095A 095B

Data Largada: 12/07/2015

Nome: **ALEXANDRE AMORIM DE ANDRADE** Categoria: NOVATO

Horário: 09:35:00

SISTERMI LOCAC#O DE MAQUINAS E EQUIPAMENTOS

Etapa	Nome PC	Tipo	Localização	Pontuação	Medido	Ideal	Passagem	Pos PC
006	GPS-6	HORA	TR -11 / 8760 mts	1	4 s	10:00:32	10:00:36	5º
007	GPS-7	HORA	TR -12 / 1070 mts	9	12 s	10:03:44	10:03:56	4º
008	GPS-8	HORA	TR -14 / 1760 mts	19	22 s	10:05:27	10:05:49	4º
009	GPS-9	HORA	TR -21 / 7960 mts	3	6 s	10:20:55	10:21:01	4º
010	GPS-10	HORA	TR -22 / 8990 mts	42	45 s	10:24:03	10:24:48	4º
011	GPS-11	HORA	TR -23 / 9570 mts	80	1 m 23 s	10:26:00	10:27:23	4º
012	GPS-12	HORA	TR -28 / 1170 mts	13	16 s	10:33:13	10:33:29	4º
013	GPS-13	HORA	TR -29 / 3010 mts	0	2 s	10:36:34	10:36:36	3º
014	GPS-14	HORA	TR -31 / 3850 mts	18	21 s	10:38:11	10:38:32	3º
015	GPS-15	HORA	TR -32 / 5120 mts	0	2 s	10:40:50	10:40:52	3º
016	GPS-16	HORA	TR -33 / 5600 mts	38	41 s	10:42:32	10:43:13	5º
020	GPS-20	HORA	TR -41 / 600 mts	101	1 m 44 s	10:56:19	10:58:03	5º
021	GPS-21	HORA	TR -43 / 1720 mts	71	1 m 14 s	10:59:31	11:00:45	6º
022	GPS-22	HORA	TR -47 / 4060 mts	40	43 s	11:04:45	11:05:28	6º
023	GPS-23	HORA	TR -48 / 4930 mts	62	1 m 5 s	11:06:56	11:08:01	6º
024	GPS-24	HORA	TR -52 / 5620 mts	3	6 s	11:11:34	11:11:40	6º
025	GPS-25	HORA	TR -54 / 7580 mts	16	19 s	11:15:03	11:15:22	6º
026	GPS-26	HORA	TR -55 / 8290 mts	41	44 s	11:17:10	11:17:54	5º
027	GPS-27	HORA	TR -55 / 8550 mts	60	1 m 3 s	11:18:08	11:19:11	5º
028	GPS-28	HORA	TR -59 / 180 mts	0	0 s	11:24:42	11:24:42	5º
029	GPS-29	HORA	TR -60 / 1630 mts	2	5 s	11:27:00	11:27:05	5º
030	GPS-30	HORA	TR -61 / 2150 mts	14	17 s	11:28:28	11:28:45	4º
033	GPS-33	HORA	TR -69 / 7730 mts	194	3 m 17 s	12:01:03	12:04:20	5º
034	GPS-34	HORA	TR -70 / 8270 mts	180	3 m 3 s	12:02:35	12:05:38	5º
035	GPS-35	HORA	TR -74 / 1020 mts	7	10 s	12:12:09	12:12:19	5º
036	GPS-36	HORA	TR -75 / 1620 mts	18	21 s	12:13:46	12:14:07	5º
037	GPS-37	HORA	TR -77 / 2850 mts	13	16 s	12:16:45	12:17:01	5º
038	GPS-38	HORA	TR -78 / 5220 mts	0	3 s	12:20:17	12:20:20	5º
039	GPS-39	HORA	TR -81 / 720 mts	58	1 m 1 s	12:27:06	12:28:07	5º
040	GPS-40	HORA	TR -83 / 1310 mts	58	1 m 1 s	12:28:51	12:29:52	5º
041	GPS-41	HORA	TR -87 / 3790 mts	72	1 m 15 s	12:33:42	12:34:57	5º
042	GPS-42	HORA	TR -87 / 6330 mts	38	41 s	12:38:10	12:38:51	5º
044	GPS-44	HORA	TR -90 / 7540 mts	38	41 s	12:44:46	12:45:27	5º
045	GPS-45	HORA	TR -91 / 8250 mts	90	1 m 33 s	12:46:51	12:48:24	5º
046	GPS-46	HORA	TR -91 / 8870 mts	81	1 m 24 s	12:48:33	12:49:57	5º
047	GPS-47	HORA	TR -93 / 660 mts	75	1 m 18 s	12:51:11	12:52:29	5º
048	GPS-48	HORA	TR -97 / 2190 mts	6	9 s	12:57:20	12:57:29	5º
050	GPS-50	HORA	TR -99 / 3000 mts	18	21 s	12:59:46	13:00:07	5º
051	GPS-51	HORA	TR -101 / 4010 mt	6	9 s	13:02:18	13:02:27	5º
052	GPS-52	HORA	TR -101 / 4510 mt	40	43 s	13:03:22	13:04:05	5º
053	GPS-53	HORA	TR -108 / 7010 mt	28	31 s	13:19:25	13:19:56	5º
054	GPS-54	HORA	TR -110 / 80 mts	147	2 m 30 s	13:23:23	13:25:53	6º
055	GPS-55	HORA	TR -110 / 860 mts	165	2 m 48 s	13:25:43	13:28:31	5º
056	GPS-56	HORA	TR -111 / 1820 mts	171	2 m 54 s	13:28:11	13:31:05	5º
057	GPS-57	HORA	TR -115 / 6600 mts	0	3 s	13:39:10	13:39:13	5º
058	GPS-58	HORA	TR -117 / 7920 mts	27	30 s	13:41:54	13:42:24	5º
059	GPS-59	HORA	TR -119 / 8910 mts	40	43 s	13:44:23	13:45:06	5º
060	GPS-60	HORA	TR -123 / 480 mts	0	1 s	13:51:04	13:51:05	5º

Performance do Competidor

6o Enduro do Véio

Posto Pedra Branca

Ibiraçu - ES

Codigo: 095 GPS:095A 095B

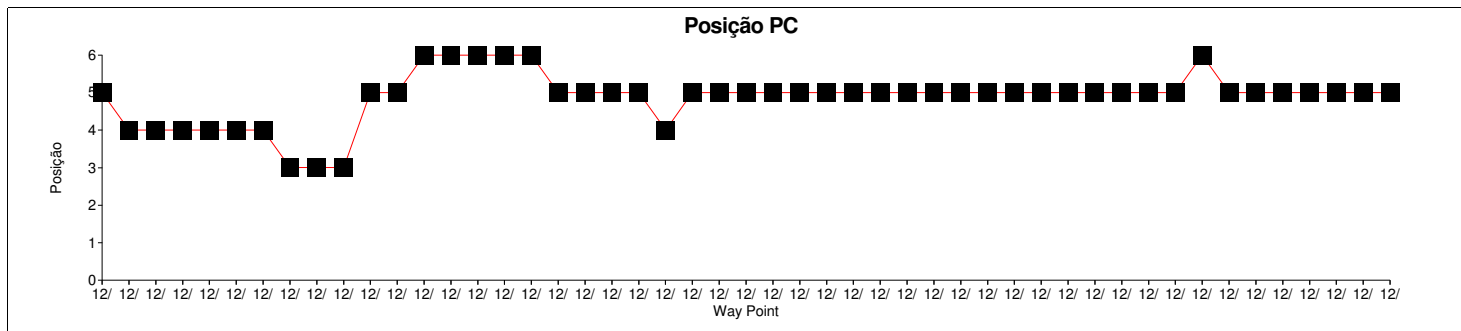
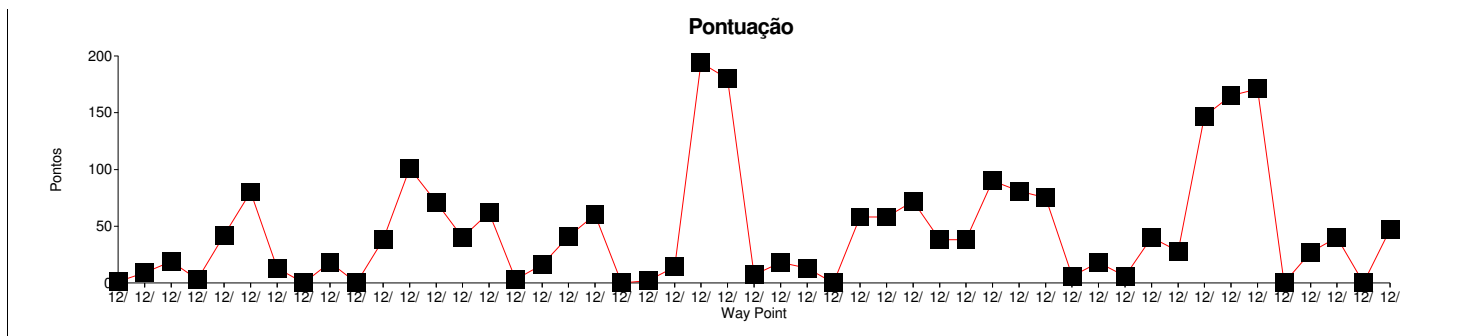
Data Largada: 12/07/2015

Nome: **ALEXANDRE AMORIM DE ANDRADE** Categoria: NOVATO

Horário: 09:35:00

SISTERMI LOCAC'ÇÃO DE MAQUINAS E EQUIPAMENTOS

Etapa	Nome PC	Tipo	Localização	Pontuação	Medido	Ideal	Passagem	Pos PC
061	GPS-61	HORA	TR -125 / 1360 mt	47	50 s	13:53:41	13:54:31	5º
Etapa	Pontuação Total:	2.250						
Pontuação Total:		2.250	Bonificação:	<input type="text"/>	Penalização:	<input type="text"/>	TOTAL:	2.250



Etapa	Nome PC	Tipo	Localização	Pontuação	Medido	Ideal	Passagem	Pos PC
006	GPS-6	HORA	TR -11 / 8760 mts	27	-12 s	10:34:17	10:34:05	13º
007	GPS-7	HORA	TR -12 / 1070 mts	2	5 s	10:37:29	10:37:34	3º
008	GPS-8	HORA	TR -14 / 1760 mts	22	25 s	10:39:12	10:39:37	2º
009	GPS-9	HORA	TR -21 / 7960 mts	48	-19 s	10:54:40	10:54:21	6º
010	GPS-10	HORA	TR -22 / 8990 mts	37	40 s	10:57:48	10:58:28	3º
011	GPS-11	HORA	TR -23 / 9570 mts	279	4 m 42 s	10:59:45	11:04:27	3º
012	GPS-12	HORA	TR -28 / 1170 mts	105	1 m 48 s	11:06:58	11:08:46	4º
013	GPS-13	HORA	TR -29 / 3010 mts	71	1 m 14 s	11:10:19	11:11:33	4º
014	GPS-14	HORA	TR -31 / 3850 mts	67	1 m 10 s	11:11:56	11:13:06	5º
015	GPS-15	HORA	TR -32 / 5120 mts	47	50 s	11:14:35	11:15:25	4º
016	GPS-16	HORA	TR -33 / 5600 mts	129	2 m 12 s	11:16:17	11:18:29	4º
020	GPS-20	HORA	TR -41 / 600 mts	122	2 m 5 s	11:30:04	11:32:09	4º
021	GPS-21	HORA	TR -43 / 1720 mts	117	2 m 0 s	11:33:16	11:35:16	4º
022	GPS-22	HORA	TR -47 / 4060 mts	118	2 m 1 s	11:38:30	11:40:31	3º
023	GPS-23	HORA	TR -48 / 4930 mts	127	2 m 10 s	11:40:41	11:42:51	2º
024	GPS-24	HORA	TR -52 / 5620 mts	30	33 s	11:45:19	11:45:52	2º
025	GPS-25	HORA	TR -54 / 7580 mts	92	1 m 35 s	11:48:48	11:50:23	2º
026	GPS-26	HORA	TR -55 / 8290 mts	126	2 m 9 s	11:50:55	11:53:04	2º
027	GPS-27	HORA	TR -55 / 8550 mts	152	2 m 35 s	11:51:53	11:54:28	2º
028	GPS-28	HORA	TR -59 / 180 mts	156	-55 s	11:58:27	11:57:32	3º
029	GPS-29	HORA	TR -60 / 1630 mts	90	-33 s	12:00:45	12:00:12	4º
030	GPS-30	HORA	TR -61 / 2150 mts	0	1 s	12:02:13	12:02:14	3º
033	GPS-33	HORA	TR -69 / 7730 mts	69	-26 s	12:34:48	12:34:22	4º
034	GPS-34	HORA	TR -70 / 8270 mts	93	-34 s	12:36:20	12:35:46	5º
035	GPS-35	HORA	TR -74 / 1020 mts	330	-1 m 53 s	12:45:54	12:44:01	7º
036	GPS-36	HORA	TR -75 / 1620 mts	18	21 s	12:47:31	12:47:52	7º
037	GPS-37	HORA	TR -77 / 2850 mts	17	20 s	12:50:30	12:50:50	7º
038	GPS-38	HORA	TR -78 / 5220 mts	66	-25 s	12:54:02	12:53:37	7º
039	GPS-39	HORA	TR -81 / 720 mts	120	2 m 3 s	13:00:51	13:02:54	7º
040	GPS-40	HORA	TR -83 / 1310 mts	161	2 m 44 s	13:02:36	13:05:20	7º
041	GPS-41	HORA	TR -87 / 3790 mts	188	3 m 11 s	13:07:27	13:10:38	7º
042	GPS-42	HORA	TR -87 / 6330 mts	187	3 m 10 s	13:11:55	13:15:05	7º
044	GPS-44	HORA	TR -90 / 7540 mts	900	-9 m 50 s	13:18:31	13:08:41	9º
045	GPS-45	HORA	TR -91 / 8250 mts	177	3 m 0 s	13:20:36	13:23:36	9º
046	GPS-46	HORA	TR -91 / 8870 mts	168	2 m 51 s	13:22:18	13:25:09	9º
047	GPS-47	HORA	TR -93 / 660 mts	140	2 m 23 s	13:24:56	13:27:19	9º
048	GPS-48	HORA	TR -97 / 2190 mts	135	2 m 18 s	13:31:05	13:33:23	9º
050	GPS-50	HORA	TR -99 / 3000 mts	205	3 m 28 s	13:33:31	13:36:59	9º
051	GPS-51	HORA	TR -101 / 4010 mt	252	4 m 15 s	13:36:03	13:40:18	9º
052	GPS-52	HORA	TR -101 / 4510 mt	1.800	0 s	13:37:07		11º
053	GPS-53	HORA	TR -108 / 7010 mt	27	30 s	13:53:10	13:53:40	11º
054	GPS-54	HORA	TR -110 / 80 mts	23	26 s	13:57:08	13:57:34	11º
055	GPS-55	HORA	TR -110 / 860 mts	35	38 s	13:59:28	14:00:06	11º
056	GPS-56	HORA	TR -111 / 1820 mts	60	1 m 3 s	14:01:56	14:02:59	11º
057	GPS-57	HORA	TR -115 / 6600 mts	63	-24 s	14:12:55	14:12:31	11º
058	GPS-58	HORA	TR -117 / 7920 mts	47	50 s	14:15:39	14:16:29	11º
059	GPS-59	HORA	TR -119 / 8910 mts	69	1 m 12 s	14:18:08	14:19:20	11º
060	GPS-60	HORA	TR -123 / 480 mts	132	2 m 15 s	14:24:49	14:27:04	11º



Performance do Competidor

6o Enduro do Véio

Posto Pedra Branca

Ibiraçu - ES

Codigo: 096 GPS: 096A 096B

Data Largada: 12/07/2015

Nome: **Vitor Hugo**

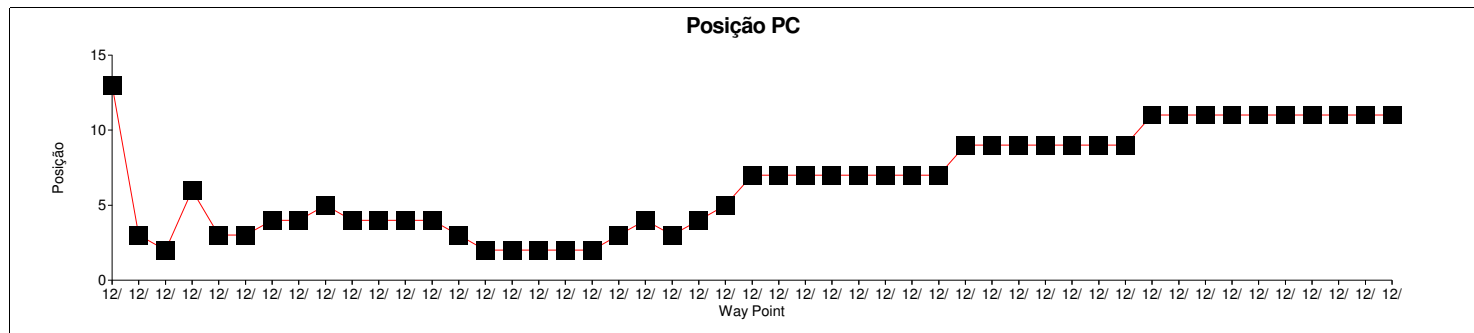
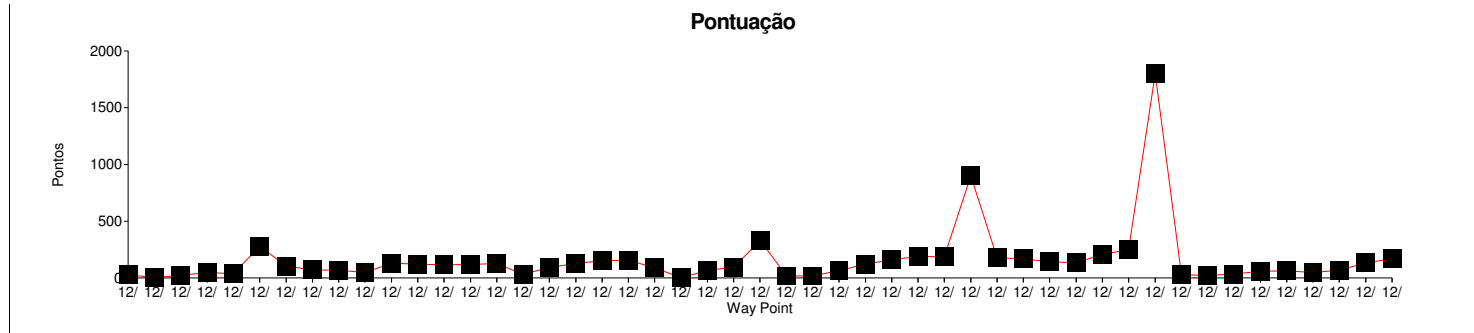
Categoria: REGIONAL

Horário: 10:08:45

Etapa	Nome PC	Tipo	Localização	Pontuação	Medido	Ideal	Passagem	Pos PC
061	GPS-61	HORA	TR -125 / 1360 mt	168	2 m 51 s	14:27:26	14:30:17	11º

Etapa	Pontuação Total:	7.614
-------	------------------	-------

Pontuação Total: **7.614** Bonificação: Penalização: TOTAL: **7.614**



Performance do Competidor

6o Enduro do Véio

Posto Pedra Branca

Ibiraçu - ES

Codigo: 098 GPS:098A 098B

Data Largada: 12/07/2015

Nome: **Carlos Alberto Roldi**

Categoria: REGIONAL

Horário: 10:08:24

Etapa	Nome PC	Tipo	Localização	Pontuação	Medido	Ideal	Passagem	Pos PC
006	GPS-6	HORA	TR -11 / 8760 mts	11	14 s	10:33:56	10:34:10	7º
007	GPS-7	HORA	TR -12 / 1070 mts	42	45 s	10:37:08	10:37:53	8º
008	GPS-8	HORA	TR -14 / 1760 mts	1.800	0 s	10:38:51		20º
009	GPS-9	HORA	TR -21 / 7960 mts	900	-7 m 3 s	10:54:19	10:47:16	22º
010	GPS-10	HORA	TR -22 / 8990 mts	900	-5 m 28 s	10:57:27	10:51:59	23º
011	GPS-11	HORA	TR -23 / 9570 mts	867	-4 m 52 s	10:59:24	10:54:32	23º
012	GPS-12	HORA	TR -28 / 1170 mts	1.800	0 s	11:06:37		28º
013	GPS-13	HORA	TR -29 / 3010 mts	1.800	0 s	11:09:58		30º
014	GPS-14	HORA	TR -31 / 3850 mts	1.800	0 s	11:11:35		30º
015	GPS-15	HORA	TR -32 / 5120 mts	1.800	0 s	11:14:14		30º
016	GPS-16	HORA	TR -33 / 5600 mts	1.800	0 s	11:15:56		30º
020	GPS-20	HORA	TR -41 / 600 mts	1.800	0 s	11:29:43		30º
021	GPS-21	HORA	TR -43 / 1720 mts	1.800	0 s	11:32:55		30º
022	GPS-22	HORA	TR -47 / 4060 mts	1.800	0 s	11:38:09		30º
023	GPS-23	HORA	TR -48 / 4930 mts	1.800	0 s	11:40:20		30º
024	GPS-24	HORA	TR -52 / 5620 mts	1.800	0 s	11:44:58		30º
025	GPS-25	HORA	TR -54 / 7580 mts	1.800	0 s	11:48:27		30º
026	GPS-26	HORA	TR -55 / 8290 mts	1.800	0 s	11:50:34		30º
027	GPS-27	HORA	TR -55 / 8550 mts	1.800	0 s	11:51:32		30º
028	GPS-28	HORA	TR -59 / 180 mts	1.800	0 s	11:58:06		30º
029	GPS-29	HORA	TR -60 / 1630 mts	1.800	0 s	12:00:24		30º
030	GPS-30	HORA	TR -61 / 2150 mts	573	-3 m 14 s	12:01:52	11:58:38	30º
033	GPS-33	HORA	TR -69 / 7730 mts	1.800	0 s	12:34:27		30º
034	GPS-34	HORA	TR -70 / 8270 mts	1.800	0 s	12:35:59		30º
035	GPS-35	HORA	TR -74 / 1020 mts	1.800	0 s	12:45:33		30º
036	GPS-36	HORA	TR -75 / 1620 mts	1.800	0 s	12:47:10		30º
037	GPS-37	HORA	TR -77 / 2850 mts	1.800	0 s	12:50:09		30º
038	GPS-38	HORA	TR -78 / 5220 mts	1.800	0 s	12:53:41		30º
039	GPS-39	HORA	TR -81 / 720 mts	1.800	0 s	13:00:30		30º
040	GPS-40	HORA	TR -83 / 1310 mts	1.800	0 s	13:02:15		30º
041	GPS-41	HORA	TR -87 / 3790 mts	1.800	0 s	13:07:06		30º
042	GPS-42	HORA	TR -87 / 6330 mts	1.800	0 s	13:11:34		30º
044	GPS-44	HORA	TR -90 / 7540 mts	1.800	0 s	13:18:10		30º
045	GPS-45	HORA	TR -91 / 8250 mts	1.800	0 s	13:20:15		30º
046	GPS-46	HORA	TR -91 / 8870 mts	1.800	0 s	13:21:57		30º
047	GPS-47	HORA	TR -93 / 660 mts	1.800	0 s	13:24:35		30º
048	GPS-48	HORA	TR -97 / 2190 mts	1.800	0 s	13:30:44		30º
050	GPS-50	HORA	TR -99 / 3000 mts	1.800	0 s	13:33:10		30º
051	GPS-51	HORA	TR -101 / 4010 mt	1.800	0 s	13:35:42		30º
052	GPS-52	HORA	TR -101 / 4510 mt	1.800	0 s	13:36:46		30º
053	GPS-53	HORA	TR -108 / 7010 mt	1.800	0 s	13:52:49		30º
054	GPS-54	HORA	TR -110 / 80 mts	1.800	0 s	13:56:47		30º
055	GPS-55	HORA	TR -110 / 860 mts	1.800	0 s	13:59:07		30º
056	GPS-56	HORA	TR -111 / 1820 mts	1.800	0 s	14:01:35		30º
057	GPS-57	HORA	TR -115 / 6600 mts	1.800	0 s	14:12:34		30º
058	GPS-58	HORA	TR -117 / 7920 mts	1.800	0 s	14:15:18		30º
059	GPS-59	HORA	TR -119 / 8910 mts	1.800	0 s	14:17:47		30º
060	GPS-60	HORA	TR -123 / 480 mts	1.800	0 s	14:24:28		30º



Performance do Competidor

6o Enduro do Véio

Posto Pedra Branca

Ibiraçu - ES

Codigo: 098 GPS:098A 098B

Data Largada: 12/07/2015

Nome: **Carlos Alberto Roldi**

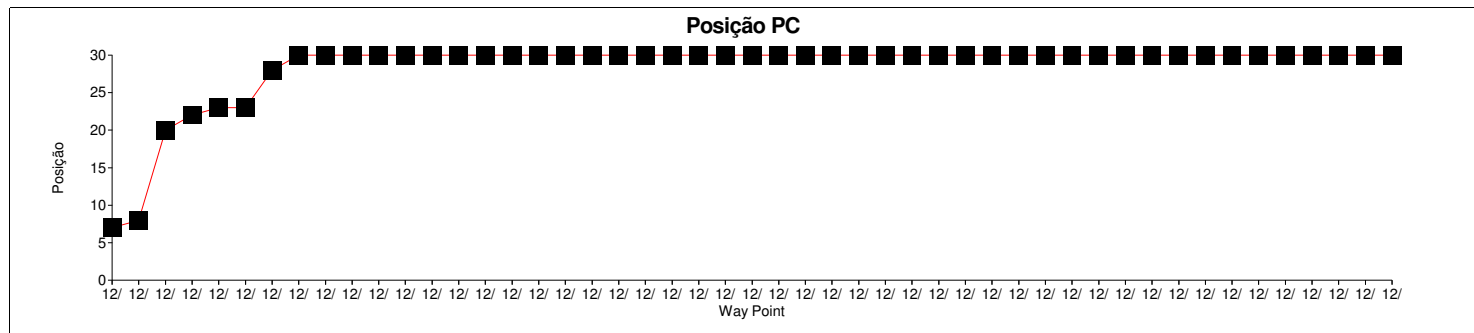
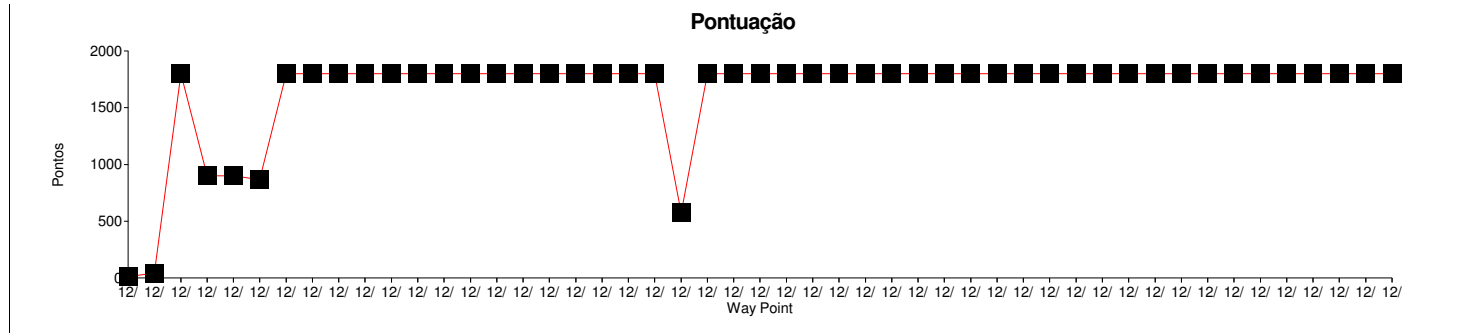
Categoria: REGIONAL

Horário: 10:08:24

Etapa	Nome PC	Tipo	Localização	Pontuação	Medido	Ideal	Passagem	Pos PC
061	GPS-61	HORA	TR -125 / 1360 mt	1.800	0 s	14:27:05		30º

Etapa	Pontuação Total:	80.693
--------------	-------------------------	---------------

Pontuação Total: Bonificação: Penalização: TOTAL:



Codigo: 100 GPS: 100A 100B

Data Largada: 12/07/2015

Nome: **CLAUDEMIR SCALZTER**

Categoria: REGIONAL

Horário: 10:08:15

Etapa	Nome PC	Tipo	Localização	Pontuação	Medido	Ideal	Passagem	Pos PC
006	GPS-6	HORA	TR -11 / 8760 mts	18	-9 s	10:33:47	10:33:38	9º
007	GPS-7	HORA	TR -12 / 1070 mts	16	19 s	10:36:59	10:37:18	5º
008	GPS-8	HORA	TR -14 / 1760 mts	35	38 s	10:38:42	10:39:20	4º
009	GPS-9	HORA	TR -21 / 7960 mts	27	-12 s	10:54:10	10:53:58	5º
010	GPS-10	HORA	TR -22 / 8990 mts	135	2 m 18 s	10:57:18	10:59:36	7º
011	GPS-11	HORA	TR -23 / 9570 mts	316	5 m 19 s	10:59:15	11:04:34	11º
012	GPS-12	HORA	TR -28 / 1170 mts	132	2 m 15 s	11:06:28	11:08:43	11º
013	GPS-13	HORA	TR -29 / 3010 mts	114	1 m 57 s	11:09:49	11:11:46	11º
014	GPS-14	HORA	TR -31 / 3850 mts	115	1 m 58 s	11:11:26	11:13:24	10º
015	GPS-15	HORA	TR -32 / 5120 mts	98	1 m 41 s	11:14:05	11:15:46	9º
016	GPS-16	HORA	TR -33 / 5600 mts	85	1 m 28 s	11:15:47	11:17:15	9º
020	GPS-20	HORA	TR -41 / 600 mts	108	1 m 51 s	11:29:34	11:31:25	9º
021	GPS-21	HORA	TR -43 / 1720 mts	125	2 m 8 s	11:32:46	11:34:54	9º
022	GPS-22	HORA	TR -47 / 4060 mts	117	2 m 0 s	11:38:00	11:40:00	8º
023	GPS-23	HORA	TR -48 / 4930 mts	900	-7 m 33 s	11:40:11	11:32:38	11º
024	GPS-24	HORA	TR -52 / 5620 mts	52	55 s	11:44:49	11:45:44	11º
025	GPS-25	HORA	TR -54 / 7580 mts	900	-7 m 51 s	11:48:18	11:40:27	11º
026	GPS-26	HORA	TR -55 / 8290 mts	900	-7 m 18 s	11:50:25	11:43:07	12º
027	GPS-27	HORA	TR -55 / 8550 mts	900	-6 m 36 s	11:51:23	11:44:47	13º
028	GPS-28	HORA	TR -59 / 180 mts	78	-29 s	11:57:57	11:57:28	13º
029	GPS-29	HORA	TR -60 / 1630 mts	900	-10 m 26 s	12:00:15	11:49:49	16º
030	GPS-30	HORA	TR -61 / 2150 mts	900	-9 m 48 s	12:01:43	11:51:55	16º
033	GPS-33	HORA	TR -69 / 7730 mts	9	-6 s	12:34:18	12:34:12	16º
034	GPS-34	HORA	TR -70 / 8270 mts	21	-10 s	12:35:50	12:35:40	16º
035	GPS-35	HORA	TR -74 / 1020 mts	4	7 s	12:45:24	12:45:31	16º
036	GPS-36	HORA	TR -75 / 1620 mts	12	15 s	12:47:01	12:47:16	16º
037	GPS-37	HORA	TR -77 / 2850 mts	27	30 s	12:50:00	12:50:30	15º
038	GPS-38	HORA	TR -78 / 5220 mts	21	-10 s	12:53:32	12:53:22	15º
039	GPS-39	HORA	TR -81 / 720 mts	197	3 m 20 s	13:00:21	13:03:41	15º
040	GPS-40	HORA	TR -83 / 1310 mts	190	3 m 13 s	13:02:06	13:05:19	15º
041	GPS-41	HORA	TR -87 / 3790 mts	198	3 m 21 s	13:06:57	13:10:18	15º
042	GPS-42	HORA	TR -87 / 6330 mts	212	3 m 35 s	13:11:25	13:15:00	15º
044	GPS-44	HORA	TR -90 / 7540 mts	19	22 s	13:18:01	13:18:23	15º
045	GPS-45	HORA	TR -91 / 8250 mts	196	3 m 19 s	13:20:06	13:23:25	15º
046	GPS-46	HORA	TR -91 / 8870 mts	180	3 m 3 s	13:21:48	13:24:51	15º
047	GPS-47	HORA	TR -93 / 660 mts	269	4 m 32 s	13:24:26	13:28:58	15º
048	GPS-48	HORA	TR -97 / 2190 mts	150	2 m 33 s	13:30:35	13:33:08	15º
050	GPS-50	HORA	TR -99 / 3000 mts	171	2 m 54 s	13:33:01	13:35:55	15º
051	GPS-51	HORA	TR -101 / 4010 mt	256	4 m 19 s	13:35:33	13:39:52	15º
052	GPS-52	HORA	TR -101 / 4510 mt	273	4 m 36 s	13:36:37	13:41:13	15º
053	GPS-53	HORA	TR -108 / 7010 mt	40	43 s	13:52:40	13:53:23	15º
054	GPS-54	HORA	TR -110 / 80 mts	32	35 s	13:56:38	13:57:13	15º
055	GPS-55	HORA	TR -110 / 860 mts	33	36 s	13:58:58	13:59:34	15º
056	GPS-56	HORA	TR -111 / 1820 mts	41	44 s	14:01:26	14:02:10	15º
057	GPS-57	HORA	TR -115 / 6600 mts	15	-8 s	14:12:25	14:12:17	15º
058	GPS-58	HORA	TR -117 / 7920 mts	22	25 s	14:15:09	14:15:34	15º
059	GPS-59	HORA	TR -119 / 8910 mts	119	2 m 2 s	14:17:38	14:19:40	15º
060	GPS-60	HORA	TR -123 / 480 mts	147	2 m 30 s	14:24:19	14:26:49	15º



Performance do Competidor

6o Enduro do Véio

Posto Pedra Branca

Ibiraçu - ES

Codigo: 100 GPS: 100A 100B

Data Largada: 12/07/2015

Nome: **CLAUDEMIR SCALZTER**

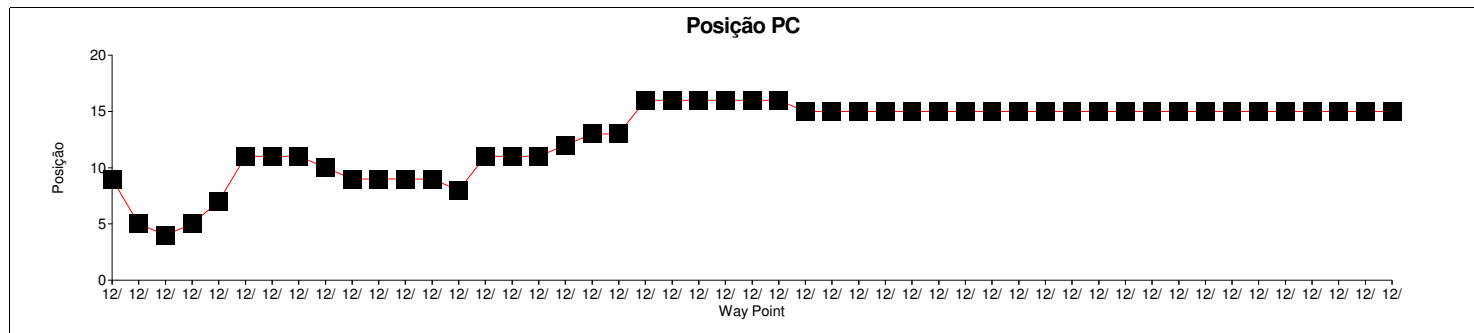
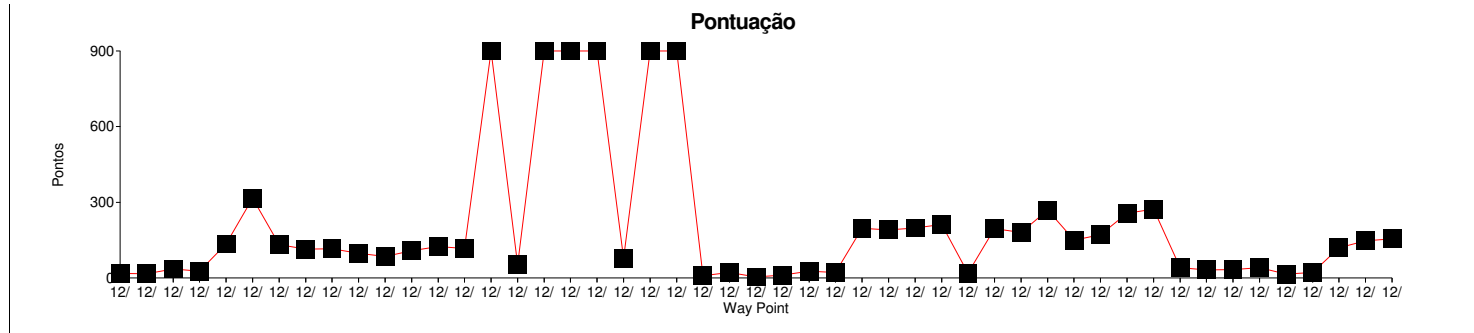
Categoria: REGIONAL

Horário: 10:08:15

Etapa	Nome PC	Tipo	Localização	Pontuação	Medido	Ideal	Passagem	Pos PC
061	GPS-61	HORA	TR -125 / 1360 mt	155	2 m 38 s	14:26:56	14:29:34	15º

Etapa	Pontuação Total:	9.980
-------	------------------	-------

Pontuação Total: Bonificação: Penalização: TOTAL:



Performance do Competidor

6o Enduro do Véio

Posto Pedra Branca

Ibiraçu - ES

Codigo: 102 GPS: 102A 102B

Data Largada: 12/07/2015

Nome: **Justino C Junior**

Categoria: REGIONAL

Horário: 09:56:00

Etapa	Nome PC	Tipo	Localização	Pontuação	Medido	Ideal	Passagem	Pos PC
006	GPS-6	HORA	TR -11 / 8760 mts	105	-38 s	10:21:32	10:20:54	24º
007	GPS-7	HORA	TR -12 / 1070 mts	138	-49 s	10:24:44	10:23:55	23º
008	GPS-8	HORA	TR -14 / 1760 mts	99	-36 s	10:26:27	10:25:51	16º
009	GPS-9	HORA	TR -21 / 7960 mts	81	-30 s	10:41:55	10:41:25	15º
010	GPS-10	HORA	TR -22 / 8990 mts	6	-5 s	10:45:03	10:44:58	14º
011	GPS-11	HORA	TR -23 / 9570 mts	24	27 s	10:47:00	10:47:27	6º
012	GPS-12	HORA	TR -28 / 1170 mts	1.800	0 s	10:54:13		16º
013	GPS-13	HORA	TR -29 / 3010 mts	1.800	0 s	10:57:34		21º
014	GPS-14	HORA	TR -31 / 3850 mts	1.800	0 s	10:59:11		24º
015	GPS-15	HORA	TR -32 / 5120 mts	1.800	0 s	11:01:50		26º
016	GPS-16	HORA	TR -33 / 5600 mts	1.800	0 s	11:03:32		26º
020	GPS-20	HORA	TR -41 / 600 mts	1.800	0 s	11:17:19		27º
021	GPS-21	HORA	TR -43 / 1720 mts	1.800	0 s	11:20:31		27º
022	GPS-22	HORA	TR -47 / 4060 mts	1.800	0 s	11:25:45		28º
023	GPS-23	HORA	TR -48 / 4930 mts	1.800	0 s	11:27:56		28º
024	GPS-24	HORA	TR -52 / 5620 mts	1.800	0 s	11:32:34		28º
025	GPS-25	HORA	TR -54 / 7580 mts	1.800	0 s	11:36:03		28º
026	GPS-26	HORA	TR -55 / 8290 mts	1.800	0 s	11:38:10		28º
027	GPS-27	HORA	TR -55 / 8550 mts	1.800	0 s	11:39:08		28º
028	GPS-28	HORA	TR -59 / 180 mts	1.800	0 s	11:45:42		28º
029	GPS-29	HORA	TR -60 / 1630 mts	1.800	0 s	11:48:00		28º
030	GPS-30	HORA	TR -61 / 2150 mts	1.800	0 s	11:49:28		28º
033	GPS-33	HORA	TR -69 / 7730 mts	1.800	0 s	12:22:03		28º
034	GPS-34	HORA	TR -70 / 8270 mts	1.800	0 s	12:23:35		28º
035	GPS-35	HORA	TR -74 / 1020 mts	1.800	0 s	12:33:09		28º
036	GPS-36	HORA	TR -75 / 1620 mts	1.800	0 s	12:34:46		28º
037	GPS-37	HORA	TR -77 / 2850 mts	1.800	0 s	12:37:45		28º
038	GPS-38	HORA	TR -78 / 5220 mts	1.800	0 s	12:41:17		28º
039	GPS-39	HORA	TR -81 / 720 mts	1.800	0 s	12:48:06		28º
040	GPS-40	HORA	TR -83 / 1310 mts	1.800	0 s	12:49:51		28º
041	GPS-41	HORA	TR -87 / 3790 mts	1.800	0 s	12:54:42		28º
042	GPS-42	HORA	TR -87 / 6330 mts	1.800	0 s	12:59:10		28º
044	GPS-44	HORA	TR -90 / 7540 mts	1.800	0 s	13:05:46		28º
045	GPS-45	HORA	TR -91 / 8250 mts	1.800	0 s	13:07:51		28º
046	GPS-46	HORA	TR -91 / 8870 mts	1.800	0 s	13:09:33		28º
047	GPS-47	HORA	TR -93 / 660 mts	1.800	0 s	13:12:11		28º
048	GPS-48	HORA	TR -97 / 2190 mts	1.800	0 s	13:18:20		28º
050	GPS-50	HORA	TR -99 / 3000 mts	1.800	0 s	13:20:46		28º
051	GPS-51	HORA	TR -101 / 4010 mt	1.800	0 s	13:23:18		28º
052	GPS-52	HORA	TR -101 / 4510 mt	1.800	0 s	13:24:22		28º
053	GPS-53	HORA	TR -108 / 7010 mt	1.800	0 s	13:40:25		28º
054	GPS-54	HORA	TR -110 / 80 mts	1.800	0 s	13:44:23		28º
055	GPS-55	HORA	TR -110 / 860 mts	1.800	0 s	13:46:43		28º
056	GPS-56	HORA	TR -111 / 1820 mts	1.800	0 s	13:49:11		28º
057	GPS-57	HORA	TR -115 / 6600 mts	1.800	0 s	14:00:10		28º
058	GPS-58	HORA	TR -117 / 7920 mts	1.800	0 s	14:02:54		28º
059	GPS-59	HORA	TR -119 / 8910 mts	1.800	0 s	14:05:23		28º
060	GPS-60	HORA	TR -123 / 480 mts	1.800	0 s	14:12:04		28º



Performance do Competidor

6o Enduro do Véio

Posto Pedra Branca

Ibiraçu - ES

Codigo: 102 GPS: 102A 102B

Data Largada: 12/07/2015

Nome: **Justino C Junior**

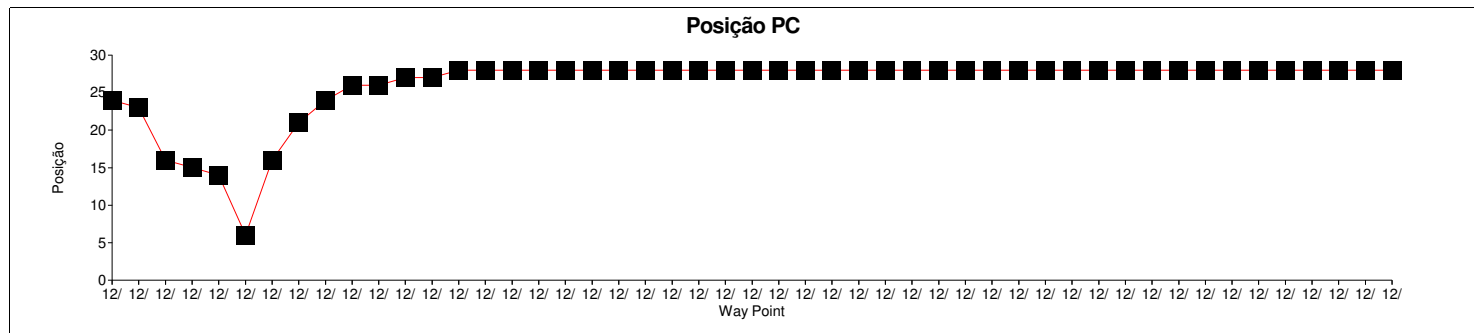
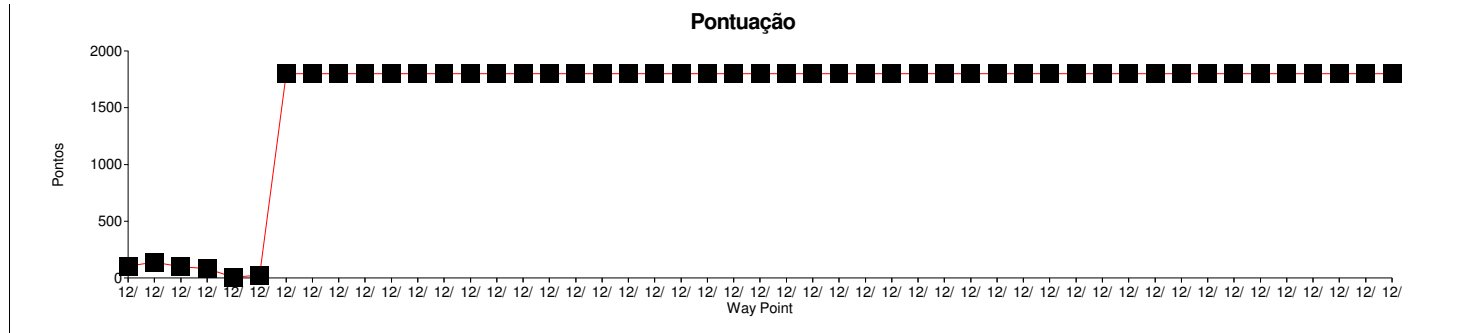
Categoria: REGIONAL

Horário: 09:56:00

Etapa	Nome PC	Tipo	Localização	Pontuação	Medido	Ideal	Passagem	Pos PC
061	GPS-61	HORA	TR -125 / 1360 mt	1.800	0 s	14:14:41		28º

Etapa	Pontuação Total:	77.853
--------------	-------------------------	---------------

Pontuação Total: Bonificação: Penalização: TOTAL:



Codigo: 103 GPS: 103A 103B

Data Largada: 12/07/2015

Nome: **NELSON / MAIQUE**

Categoria: DUPLAS

Horário: 09:52:00

Etapa	Nome PC	Tipo	Localização	Pontuação	Medido	Ideal	Passagem	Pos PC
006	GPS-6	HORA	TR -11 / 8760 mts	19	22 s	10:17:32	10:17:54	4º
007	GPS-7	HORA	TR -12 / 1070 mts	81	1 m 24 s	10:20:44	10:22:08	5º
008	GPS-8	HORA	TR -14 / 1760 mts	111	1 m 54 s	10:22:27	10:24:21	5º
009	GPS-9	HORA	TR -21 / 7960 mts	134	2 m 17 s	10:37:55	10:40:12	6º
010	GPS-10	HORA	TR -22 / 8990 mts	376	6 m 19 s	10:41:03	10:47:22	6º
011	GPS-11	HORA	TR -23 / 9570 mts	462	7 m 45 s	10:43:00	10:50:45	7º
012	GPS-12	HORA	TR -28 / 1170 mts	338	5 m 41 s	10:50:13	10:55:54	7º
013	GPS-13	HORA	TR -29 / 3010 mts	351	5 m 54 s	10:53:34	10:59:28	7º
014	GPS-14	HORA	TR -31 / 3850 mts	385	6 m 28 s	10:55:11	11:01:39	7º
015	GPS-15	HORA	TR -32 / 5120 mts	402	6 m 45 s	10:57:50	11:04:35	7º
016	GPS-16	HORA	TR -33 / 5600 mts	503	8 m 26 s	10:59:32	11:07:58	7º
020	GPS-20	HORA	TR -41 / 600 mts	1.800	0 s	11:13:19		7º
021	GPS-21	HORA	TR -43 / 1720 mts	493	8 m 16 s	11:16:31	11:24:47	7º
022	GPS-22	HORA	TR -47 / 4060 mts	1.800	0 s	11:21:45		7º
023	GPS-23	HORA	TR -48 / 4930 mts	213	3 m 36 s	11:23:56	11:27:32	7º
024	GPS-24	HORA	TR -52 / 5620 mts	1.800	0 s	11:28:34		7º
025	GPS-25	HORA	TR -54 / 7580 mts	1.800	0 s	11:32:03		7º
026	GPS-26	HORA	TR -55 / 8290 mts	1.800	0 s	11:34:10		7º
027	GPS-27	HORA	TR -55 / 8550 mts	1.800	0 s	11:35:08		7º
028	GPS-28	HORA	TR -59 / 180 mts	1.800	0 s	11:41:42		7º
029	GPS-29	HORA	TR -60 / 1630 mts	1.800	0 s	11:44:00		7º
030	GPS-30	HORA	TR -61 / 2150 mts	1.800	0 s	11:45:28		7º
033	GPS-33	HORA	TR -69 / 7730 mts	1.800	0 s	12:18:03		7º
034	GPS-34	HORA	TR -70 / 8270 mts	1.800	0 s	12:19:35		7º
035	GPS-35	HORA	TR -74 / 1020 mts	1.800	0 s	12:29:09		7º
036	GPS-36	HORA	TR -75 / 1620 mts	1.800	0 s	12:30:46		7º
037	GPS-37	HORA	TR -77 / 2850 mts	1.800	0 s	12:33:45		7º
038	GPS-38	HORA	TR -78 / 5220 mts	1.800	0 s	12:37:17		7º
039	GPS-39	HORA	TR -81 / 720 mts	1.800	0 s	12:44:06		7º
040	GPS-40	HORA	TR -83 / 1310 mts	1.800	0 s	12:45:51		7º
041	GPS-41	HORA	TR -87 / 3790 mts	1.800	0 s	12:50:42		7º
042	GPS-42	HORA	TR -87 / 6330 mts	1.800	0 s	12:55:10		7º
044	GPS-44	HORA	TR -90 / 7540 mts	1.800	0 s	13:01:46		7º
045	GPS-45	HORA	TR -91 / 8250 mts	1.800	0 s	13:03:51		7º
046	GPS-46	HORA	TR -91 / 8870 mts	1.800	0 s	13:05:33		7º
047	GPS-47	HORA	TR -93 / 660 mts	1.800	0 s	13:08:11		7º
048	GPS-48	HORA	TR -97 / 2190 mts	1.800	0 s	13:14:20		7º
050	GPS-50	HORA	TR -99 / 3000 mts	1.800	0 s	13:16:46		7º
051	GPS-51	HORA	TR -101 / 4010 mt	1.800	0 s	13:19:18		7º
052	GPS-52	HORA	TR -101 / 4510 mt	1.800	0 s	13:20:22		7º
053	GPS-53	HORA	TR -108 / 7010 mt	1.800	0 s	13:36:25		7º
054	GPS-54	HORA	TR -110 / 80 mts	1.800	0 s	13:40:23		7º
055	GPS-55	HORA	TR -110 / 860 mts	1.800	0 s	13:42:43		7º
056	GPS-56	HORA	TR -111 / 1820 mts	1.800	0 s	13:45:11		7º
057	GPS-57	HORA	TR -115 / 6600 mts	1.800	0 s	13:56:10		7º
058	GPS-58	HORA	TR -117 / 7920 mts	1.800	0 s	13:58:54		7º
059	GPS-59	HORA	TR -119 / 8910 mts	1.800	0 s	14:01:23		7º
060	GPS-60	HORA	TR -123 / 480 mts	1.800	0 s	14:08:04		7º



Performance do Competidor

6o Enduro do Véio

Posto Pedra Branca

Ibiraçu - ES

Codigo: 103 GPS: 103A 103B

Data Largada: 12/07/2015

Nome: **NELSON / MAIQUE**

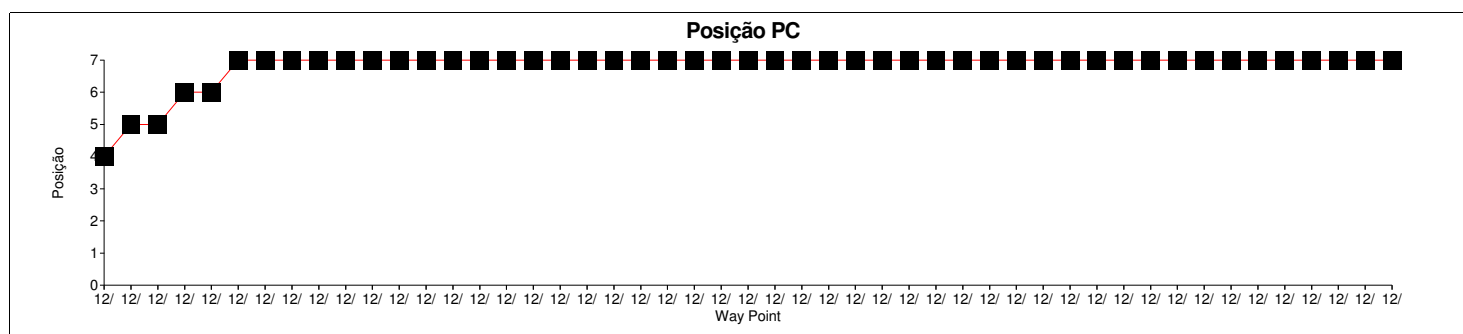
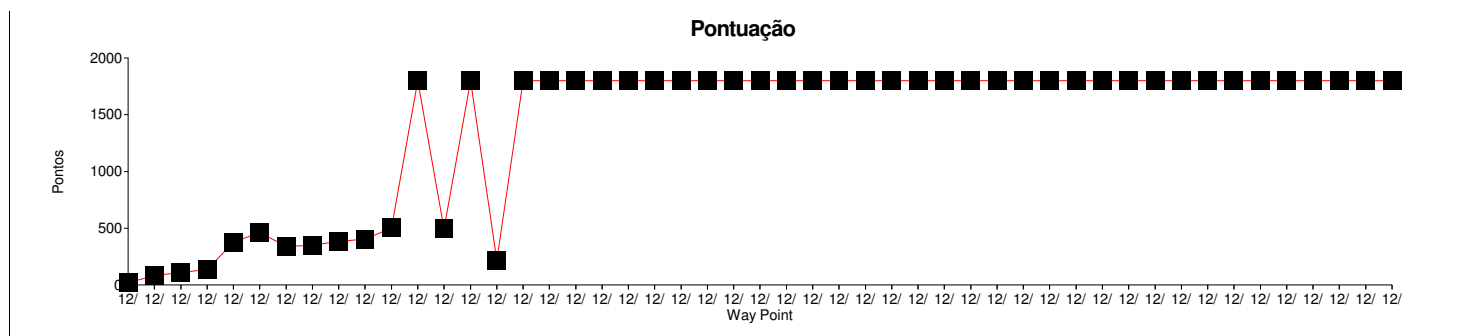
Categoria: DUPLAS

Horário: 09:52:00

Etapa	Nome PC	Tipo	Localização	Pontuação	Medido	Ideal	Passagem	Pos PC
061	GPS-61	HORA	TR -125 / 1360 mt	1.800	0 s	14:10:41		7º

Etapa	Pontuação Total:	68.668
--------------	-------------------------	---------------

Pontuação Total: Bonificação: Penalização: TOTAL:



Codigo: 105 GPS: 105A 105B

Data Largada: 12/07/2015

Nome: **MAYKON JOSE BOTACCIM**

Categoria: NOVATO

Horário: 09:36:00

EU MESMO

Etapa	Nome PC	Tipo	Localização	Pontuação	Medido	Ideal	Passagem	Pos PC
006	GPS-6	HORA	TR -11 / 8760 mts	0	2 s	10:01:32	10:01:34	1º
007	GPS-7	HORA	TR -12 / 1070 mts	5	8 s	10:04:44	10:04:52	3º
008	GPS-8	HORA	TR -14 / 1760 mts	7	10 s	10:06:27	10:06:37	3º
009	GPS-9	HORA	TR -21 / 7960 mts	0	1 s	10:21:55	10:21:56	2º
010	GPS-10	HORA	TR -22 / 8990 mts	34	37 s	10:25:03	10:25:40	2º
011	GPS-11	HORA	TR -23 / 9570 mts	66	1 m 9 s	10:27:00	10:28:09	2º
012	GPS-12	HORA	TR -28 / 1170 mts	42	45 s	10:34:13	10:34:58	3º
013	GPS-13	HORA	TR -29 / 3010 mts	13	16 s	10:37:34	10:37:50	3º
014	GPS-14	HORA	TR -31 / 3850 mts	18	21 s	10:39:11	10:39:32	3º
015	GPS-15	HORA	TR -32 / 5120 mts	6	-5 s	10:41:50	10:41:45	4º
016	GPS-16	HORA	TR -33 / 5600 mts	28	31 s	10:43:32	10:44:03	4º
020	GPS-20	HORA	TR -41 / 600 mts	78	1 m 21 s	10:57:19	10:58:40	3º
021	GPS-21	HORA	TR -43 / 1720 mts	84	1 m 27 s	11:00:31	11:01:58	3º
022	GPS-22	HORA	TR -47 / 4060 mts	38	41 s	11:05:45	11:06:26	5º
023	GPS-23	HORA	TR -48 / 4930 mts	43	46 s	11:07:56	11:08:42	4º
024	GPS-24	HORA	TR -52 / 5620 mts	5	8 s	11:12:34	11:12:42	4º
025	GPS-25	HORA	TR -54 / 7580 mts	47	50 s	11:16:03	11:16:53	5º
026	GPS-26	HORA	TR -55 / 8290 mts	46	49 s	11:18:10	11:18:59	6º
027	GPS-27	HORA	TR -55 / 8550 mts	55	58 s	11:19:08	11:20:06	4º
028	GPS-28	HORA	TR -59 / 180 mts	1	4 s	11:25:42	11:25:46	4º
029	GPS-29	HORA	TR -60 / 1630 mts	0	3 s	11:28:00	11:28:03	4º
030	GPS-30	HORA	TR -61 / 2150 mts	40	43 s	11:29:28	11:30:11	5º
033	GPS-33	HORA	TR -69 / 7730 mts	33	36 s	12:02:03	12:02:39	3º
034	GPS-34	HORA	TR -70 / 8270 mts	33	36 s	12:03:35	12:04:11	3º
035	GPS-35	HORA	TR -74 / 1020 mts	3	6 s	12:13:09	12:13:15	3º
036	GPS-36	HORA	TR -75 / 1620 mts	12	15 s	12:14:46	12:15:01	3º
037	GPS-37	HORA	TR -77 / 2850 mts	2	5 s	12:17:45	12:17:50	3º
038	GPS-38	HORA	TR -78 / 5220 mts	0	-2 s	12:21:17	12:21:15	3º
039	GPS-39	HORA	TR -81 / 720 mts	53	56 s	12:28:06	12:29:02	3º
040	GPS-40	HORA	TR -83 / 1310 mts	56	59 s	12:29:51	12:30:50	3º
041	GPS-41	HORA	TR -87 / 3790 mts	56	59 s	12:34:42	12:35:41	3º
042	GPS-42	HORA	TR -87 / 6330 mts	8	11 s	12:39:10	12:39:21	3º
044	GPS-44	HORA	TR -90 / 7540 mts	10	13 s	12:45:46	12:45:59	3º
045	GPS-45	HORA	TR -91 / 8250 mts	53	56 s	12:47:51	12:48:47	3º
046	GPS-46	HORA	TR -91 / 8870 mts	29	32 s	12:49:33	12:50:05	3º
047	GPS-47	HORA	TR -93 / 660 mts	8	11 s	12:52:11	12:52:22	3º
048	GPS-48	HORA	TR -97 / 2190 mts	0	0 s	12:58:20	12:58:20	3º
050	GPS-50	HORA	TR -99 / 3000 mts	0	-1 s	13:00:46	13:00:45	3º
051	GPS-51	HORA	TR -101 / 4010 mt	2	5 s	13:03:18	13:03:23	3º
052	GPS-52	HORA	TR -101 / 4510 mt	11	14 s	13:04:22	13:04:36	3º
053	GPS-53	HORA	TR -108 / 7010 mt	12	15 s	13:20:25	13:20:40	3º
054	GPS-54	HORA	TR -110 / 80 mts	0	0 s	13:24:23	13:24:23	3º
055	GPS-55	HORA	TR -110 / 860 mts	110	1 m 53 s	13:26:43	13:28:36	3º
056	GPS-56	HORA	TR -111 / 1820 mts	113	1 m 56 s	13:29:11	13:31:07	3º
057	GPS-57	HORA	TR -115 / 6600 mts	11	14 s	13:40:10	13:40:24	3º
058	GPS-58	HORA	TR -117 / 7920 mts	14	17 s	13:42:54	13:43:11	3º
059	GPS-59	HORA	TR -119 / 8910 mts	27	30 s	13:45:23	13:45:53	3º
060	GPS-60	HORA	TR -123 / 480 mts	3	6 s	13:52:04	13:52:10	3º



Performance do Competidor

6o Enduro do Véio

Posto Pedra Branca

Ibiraçu - ES

Codigo: 105 GPS: 105A 105B

Data Largada: 12/07/2015

Nome: **MAYKON JOSE BOTACCIM**

Categoria: NOVATO

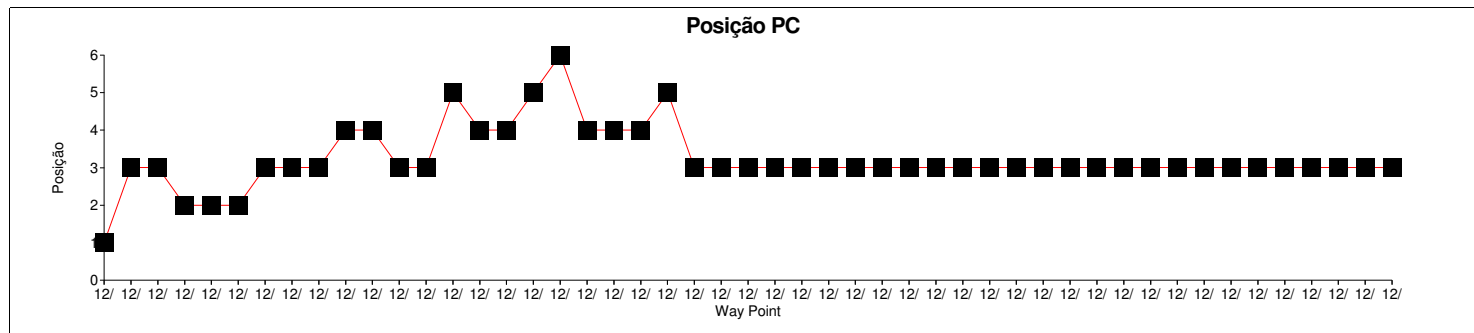
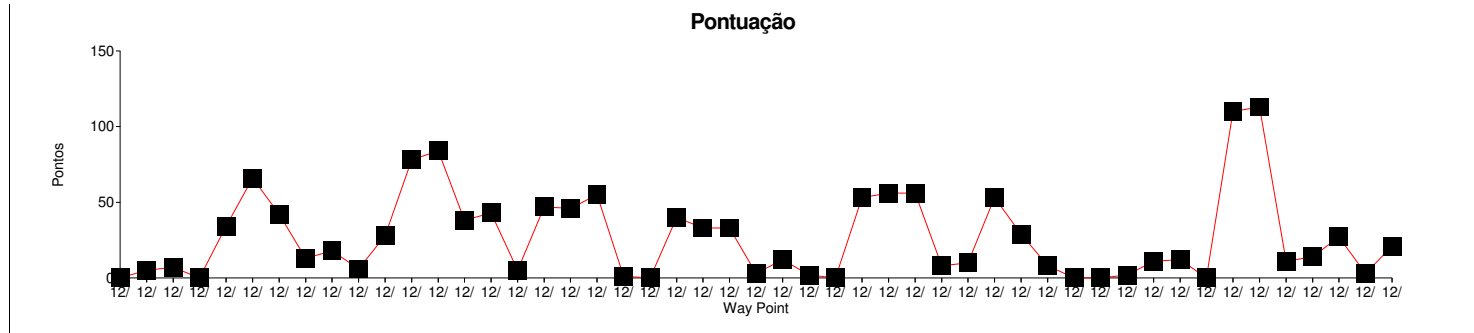
Horário: 09:36:00

EU MESMO

Etapa	Nome PC	Tipo	Localização	Pontuação	Medido	Ideal	Passagem	Pos PC
061	GPS-61	HORA	TR -125 / 1360 mt	21	24 s	13:54:41	13:55:05	3º

Etapa	Pontuação Total:	1.336
--------------	-------------------------	--------------

Pontuação Total: **1.336** Bonificação: Penalização: TOTAL: **1.336**



Codigo: 106 GPS: 106A 106B

Data Largada: 12/07/2015

Nome: **JOAO GALVAO GOMES**

Categoria: OVER 50

Horário: 09:23:00

Etapa	Nome PC	Tipo	Localização	Pontuação	Medido	Ideal	Passagem	Pos PC
006	GPS-6	HORA	TR -11 / 8760 mts	23	26 s	09:48:32	09:48:58	6º
007	GPS-7	HORA	TR -12 / 1070 mts	48	51 s	09:51:44	09:52:35	5º
008	GPS-8	HORA	TR -14 / 1760 mts	900	16 m 7 s	09:53:27	10:09:34	6º
009	GPS-9	HORA	TR -21 / 7960 mts	891	14 m 54 s	10:08:55	10:23:49	6º
010	GPS-10	HORA	TR -22 / 8990 mts	900	16 m 20 s	10:12:03	10:28:23	6º
011	GPS-11	HORA	TR -23 / 9570 mts	900	17 m 36 s	10:14:00	10:31:36	6º
012	GPS-12	HORA	TR -28 / 1170 mts	900	15 m 22 s	10:21:13	10:36:35	6º
013	GPS-13	HORA	TR -29 / 3010 mts	900	15 m 6 s	10:24:34	10:39:40	6º
014	GPS-14	HORA	TR -31 / 3850 mts	900	15 m 17 s	10:26:11	10:41:28	6º
015	GPS-15	HORA	TR -32 / 5120 mts	900	15 m 8 s	10:28:50	10:43:58	6º
016	GPS-16	HORA	TR -33 / 5600 mts	900	16 m 19 s	10:30:32	10:46:51	6º
020	GPS-20	HORA	TR -41 / 600 mts	1.800	0 s	10:44:19		6º
021	GPS-21	HORA	TR -43 / 1720 mts	1.800	0 s	10:47:31		6º
022	GPS-22	HORA	TR -47 / 4060 mts	1.800	0 s	10:52:45		6º
023	GPS-23	HORA	TR -48 / 4930 mts	900	-15 m 0 s	10:54:56	10:39:56	6º
024	GPS-24	HORA	TR -52 / 5620 mts	1	4 s	10:59:34	10:59:38	6º
025	GPS-25	HORA	TR -54 / 7580 mts	46	49 s	11:03:03	11:03:52	6º
026	GPS-26	HORA	TR -55 / 8290 mts	105	1 m 48 s	11:05:10	11:06:58	6º
027	GPS-27	HORA	TR -55 / 8550 mts	130	2 m 13 s	11:06:08	11:08:21	6º
028	GPS-28	HORA	TR -59 / 180 mts	6	-5 s	11:12:42	11:12:37	6º
029	GPS-29	HORA	TR -60 / 1630 mts	0	3 s	11:15:00	11:15:03	6º
030	GPS-30	HORA	TR -61 / 2150 mts	25	28 s	11:16:28	11:16:56	6º
033	GPS-33	HORA	TR -69 / 7730 mts	63	1 m 6 s	11:49:03	11:50:09	6º
034	GPS-34	HORA	TR -70 / 8270 mts	58	1 m 1 s	11:50:35	11:51:36	6º
035	GPS-35	HORA	TR -74 / 1020 mts	15	18 s	12:00:09	12:00:27	6º
036	GPS-36	HORA	TR -75 / 1620 mts	24	27 s	12:01:46	12:02:13	6º
037	GPS-37	HORA	TR -77 / 2850 mts	35	38 s	12:04:45	12:05:23	6º
038	GPS-38	HORA	TR -78 / 5220 mts	26	29 s	12:08:17	12:08:46	6º
039	GPS-39	HORA	TR -81 / 720 mts	47	50 s	12:15:06	12:15:56	6º
040	GPS-40	HORA	TR -83 / 1310 mts	52	55 s	12:16:51	12:17:46	6º
041	GPS-41	HORA	TR -87 / 3790 mts	103	1 m 46 s	12:21:42	12:23:28	6º
042	GPS-42	HORA	TR -87 / 6330 mts	95	1 m 38 s	12:26:10	12:27:48	6º
044	GPS-44	HORA	TR -90 / 7540 mts	24	27 s	12:32:46	12:33:13	6º
045	GPS-45	HORA	TR -91 / 8250 mts	152	2 m 35 s	12:34:51	12:37:26	6º
046	GPS-46	HORA	TR -91 / 8870 mts	154	2 m 37 s	12:36:33	12:39:10	6º
047	GPS-47	HORA	TR -93 / 660 mts	145	2 m 28 s	12:39:11	12:41:39	6º
048	GPS-48	HORA	TR -97 / 2190 mts	3	-4 s	12:45:20	12:45:16	6º
050	GPS-50	HORA	TR -99 / 3000 mts	26	29 s	12:47:46	12:48:15	6º
051	GPS-51	HORA	TR -101 / 4010 mt	24	27 s	12:50:18	12:50:45	6º
052	GPS-52	HORA	TR -101 / 4510 mt	52	55 s	12:51:22	12:52:17	6º
053	GPS-53	HORA	TR -108 / 7010 mt	52	55 s	13:07:25	13:08:20	6º
054	GPS-54	HORA	TR -110 / 80 mts	73	1 m 16 s	13:11:23	13:12:39	6º
055	GPS-55	HORA	TR -110 / 860 mts	100	1 m 43 s	13:13:43	13:15:26	6º
056	GPS-56	HORA	TR -111 / 1820 mts	129	2 m 12 s	13:16:11	13:18:23	6º
057	GPS-57	HORA	TR -115 / 6600 mts	11	14 s	13:27:10	13:27:24	6º
058	GPS-58	HORA	TR -117 / 7920 mts	94	1 m 37 s	13:29:54	13:31:31	6º
059	GPS-59	HORA	TR -119 / 8910 mts	167	2 m 50 s	13:32:23	13:35:13	6º
060	GPS-60	HORA	TR -123 / 480 mts	12	15 s	13:39:04	13:39:19	6º



Performance do Competidor

6o Enduro do Véio

Posto Pedra Branca

Ibiraçu - ES

Codigo: 106 GPS: 106A 106B

Data Largada: 12/07/2015

Nome: **JOAO GALVAO GOMES**

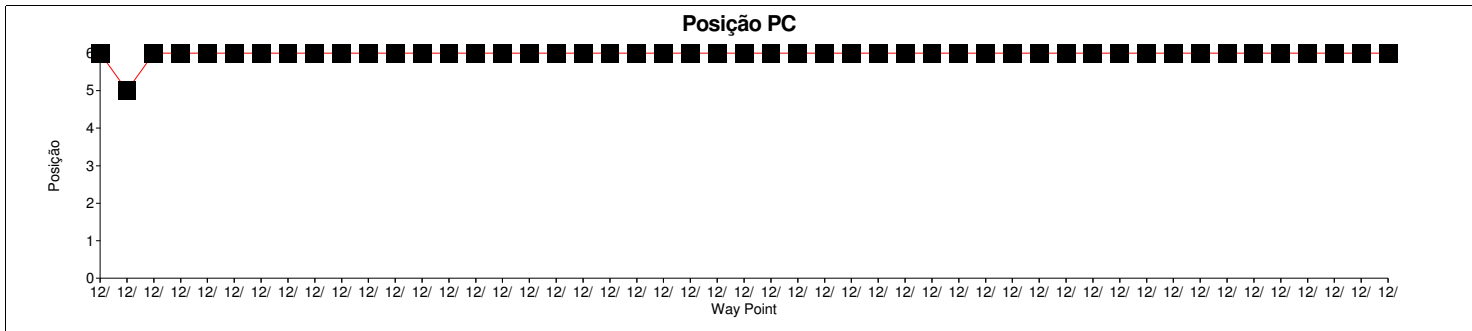
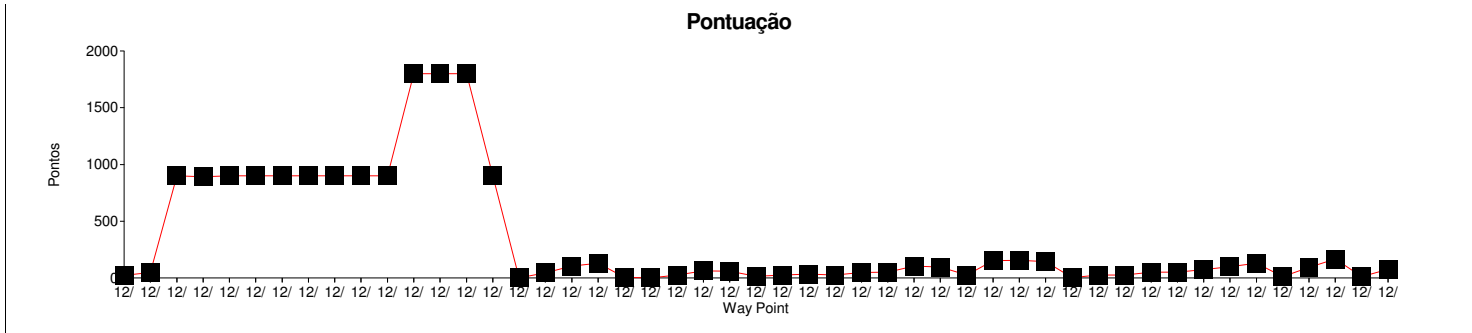
Categoria: OVER 50

Horário: 09:23:00

Etapa	Nome PC	Tipo	Localização	Pontuação	Medido	Ideal	Passagem	Pos PC
061	GPS-61	HORA	TR -125 / 1360 mt	76	1 m 19 s	13:41:41	13:43:00	6º

Etapa	Pontuação Total:	16.587
-------	------------------	--------

Pontuação Total: Bonificação: Penalização: TOTAL:



Codigo: 107 GPS: 107A 107B

Data Largada: 12/07/2015

Nome: **WESLEY VERGILIO TOSI**

Categoria: REGIONAL

Horário: 09:57:00

TOSI MOTOS

Etapa	Nome PC	Tipo	Localização	Pontuação	Medido	Ideal	Passagem	Pos PC
006	GPS-6	HORA	TR -11 / 8760 mts	30	33 s	10:22:32	10:23:05	15º
007	GPS-7	HORA	TR -12 / 1070 mts	34	37 s	10:25:44	10:26:21	12º
008	GPS-8	HORA	TR -14 / 1760 mts	55	58 s	10:27:27	10:28:25	10º
009	GPS-9	HORA	TR -21 / 7960 mts	26	29 s	10:42:55	10:43:24	8º
010	GPS-10	HORA	TR -22 / 8990 mts	131	2 m 14 s	10:46:03	10:48:17	9º
011	GPS-11	HORA	TR -23 / 9570 mts	197	3 m 20 s	10:48:00	10:51:20	8º
012	GPS-12	HORA	TR -28 / 1170 mts	20	23 s	10:55:13	10:55:36	3º
013	GPS-13	HORA	TR -29 / 3010 mts	6	9 s	10:58:34	10:58:43	3º
014	GPS-14	HORA	TR -31 / 3850 mts	14	17 s	11:00:11	11:00:28	2º
015	GPS-15	HORA	TR -32 / 5120 mts	0	3 s	11:02:50	11:02:53	1º
016	GPS-16	HORA	TR -33 / 5600 mts	60	1 m 3 s	11:04:32	11:05:35	1º
020	GPS-20	HORA	TR -41 / 600 mts	196	3 m 19 s	11:18:19	11:21:38	2º
021	GPS-21	HORA	TR -43 / 1720 mts	196	3 m 19 s	11:21:31	11:24:50	2º
022	GPS-22	HORA	TR -47 / 4060 mts	816	-4 m 35 s	11:26:45	11:22:10	9º
023	GPS-23	HORA	TR -48 / 4930 mts	241	4 m 4 s	11:28:56	11:33:00	9º
024	GPS-24	HORA	TR -52 / 5620 mts	126	2 m 9 s	11:33:34	11:35:43	9º
025	GPS-25	HORA	TR -54 / 7580 mts	183	3 m 6 s	11:37:03	11:40:09	9º
026	GPS-26	HORA	TR -55 / 8290 mts	236	3 m 59 s	11:39:10	11:43:09	10º
027	GPS-27	HORA	TR -55 / 8550 mts	276	4 m 39 s	11:40:08	11:44:47	10º
028	GPS-28	HORA	TR -59 / 180 mts	66	1 m 9 s	11:46:42	11:47:51	10º
029	GPS-29	HORA	TR -60 / 1630 mts	44	47 s	11:49:00	11:49:47	10º
030	GPS-30	HORA	TR -61 / 2150 mts	53	56 s	11:50:28	11:51:24	10º
033	GPS-33	HORA	TR -69 / 7730 mts	201	3 m 24 s	12:23:03	12:26:27	10º
034	GPS-34	HORA	TR -70 / 8270 mts	202	3 m 25 s	12:24:35	12:28:00	10º
035	GPS-35	HORA	TR -74 / 1020 mts	17	20 s	12:34:09	12:34:29	10º
036	GPS-36	HORA	TR -75 / 1620 mts	26	29 s	12:35:46	12:36:15	10º
037	GPS-37	HORA	TR -77 / 2850 mts	30	33 s	12:38:45	12:39:18	10º
038	GPS-38	HORA	TR -78 / 5220 mts	0	1 s	12:42:17	12:42:18	10º
039	GPS-39	HORA	TR -81 / 720 mts	62	1 m 5 s	12:49:06	12:50:11	10º
040	GPS-40	HORA	TR -83 / 1310 mts	68	1 m 11 s	12:50:51	12:52:02	9º
041	GPS-41	HORA	TR -87 / 3790 mts	97	1 m 40 s	12:55:42	12:57:22	9º
042	GPS-42	HORA	TR -87 / 6330 mts	78	1 m 21 s	13:00:10	13:01:31	9º
044	GPS-44	HORA	TR -90 / 7540 mts	20	23 s	13:06:46	13:07:09	8º
045	GPS-45	HORA	TR -91 / 8250 mts	149	2 m 32 s	13:08:51	13:11:23	8º
046	GPS-46	HORA	TR -91 / 8870 mts	146	2 m 29 s	13:10:33	13:13:02	6º
047	GPS-47	HORA	TR -93 / 660 mts	174	2 m 57 s	13:13:11	13:16:08	6º
048	GPS-48	HORA	TR -97 / 2190 mts	42	45 s	13:19:20	13:20:05	6º
050	GPS-50	HORA	TR -99 / 3000 mts	72	1 m 15 s	13:21:46	13:23:01	6º
051	GPS-51	HORA	TR -101 / 4010 mt	76	1 m 19 s	13:24:18	13:25:37	7º
052	GPS-52	HORA	TR -101 / 4510 mt	112	1 m 55 s	13:25:22	13:27:17	7º
053	GPS-53	HORA	TR -108 / 7010 mt	51	54 s	13:41:25	13:42:19	7º
054	GPS-54	HORA	TR -110 / 80 mts	50	53 s	13:45:23	13:46:16	7º
055	GPS-55	HORA	TR -110 / 860 mts	78	1 m 21 s	13:47:43	13:49:04	7º
056	GPS-56	HORA	TR -111 / 1820 mts	110	1 m 53 s	13:50:11	13:52:04	7º
057	GPS-57	HORA	TR -115 / 6600 mts	7	10 s	14:01:10	14:01:20	7º
058	GPS-58	HORA	TR -117 / 7920 mts	45	48 s	14:03:54	14:04:42	7º
059	GPS-59	HORA	TR -119 / 8910 mts	119	2 m 2 s	14:06:23	14:08:25	7º
060	GPS-60	HORA	TR -123 / 480 mts	39	42 s	14:13:04	14:13:46	7º

Performance do Competidor

6o Enduro do Véio

Posto Pedra Branca

Ibiraçu - ES

Codigo: 107 GPS: 107A 107B

Data Largada: 12/07/2015

Nome: **WESLEY VERGILIO TOSI**

Categoria: REGIONAL

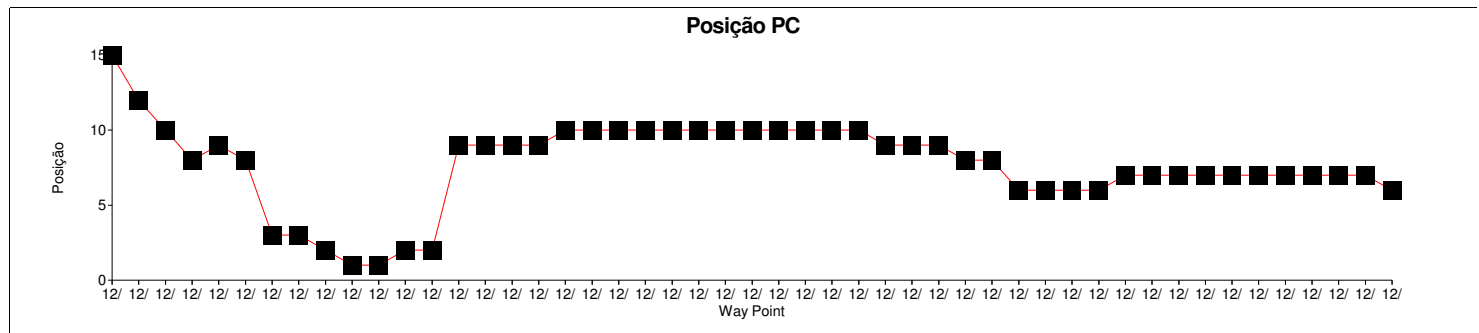
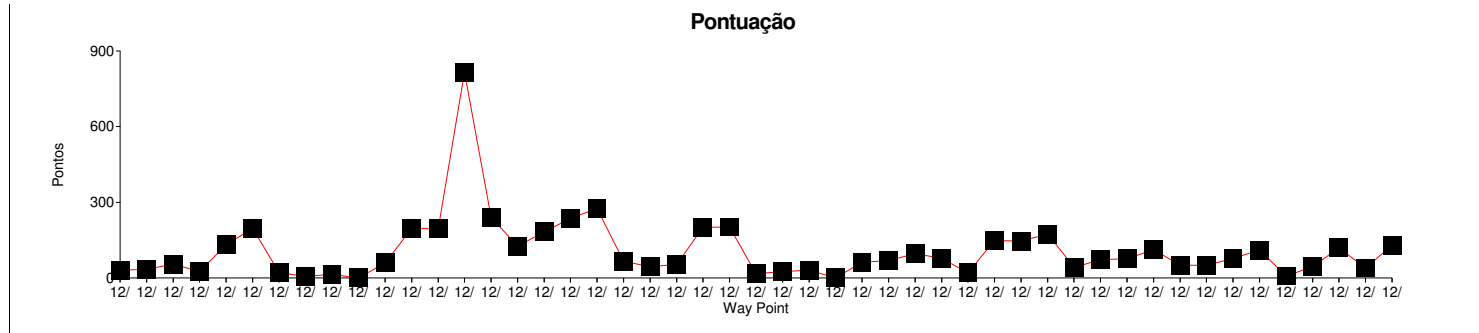
Horário: 09:57:00

TOSI MOTOS

Etapa	Nome PC	Tipo	Localização	Pontuação	Medido	Ideal	Passagem	Pos PC
061	GPS-61	HORA	TR -125 / 1360 mt	129	2 m 12 s	14:15:41	14:17:53	6º

Etapa	Pontuação Total:	5.206
-------	------------------	-------

Pontuação Total: **5.206** Bonificação: Penalização: TOTAL: **5.206**



Etapa	Nome PC	Tipo	Localização	Pontuação	Medido	Ideal	Passagem	Pos PC
006	GPS-6	HORA	TR -11 / 8760 mts	24	27 s	10:18:32	10:18:59	5º
007	GPS-7	HORA	TR -12 / 1070 mts	45	48 s	10:21:44	10:22:32	4º
008	GPS-8	HORA	TR -14 / 1760 mts	61	1 m 4 s	10:23:27	10:24:31	4º
009	GPS-9	HORA	TR -21 / 7960 mts	70	1 m 13 s	10:38:55	10:40:08	4º
010	GPS-10	HORA	TR -22 / 8990 mts	134	2 m 17 s	10:42:03	10:44:20	4º
011	GPS-11	HORA	TR -23 / 9570 mts	183	3 m 6 s	10:44:00	10:47:06	5º
012	GPS-12	HORA	TR -28 / 1170 mts	24	27 s	10:51:13	10:51:40	4º
013	GPS-13	HORA	TR -29 / 3010 mts	0	3 s	10:54:34	10:54:37	4º
014	GPS-14	HORA	TR -31 / 3850 mts	20	23 s	10:56:11	10:56:34	4º
015	GPS-15	HORA	TR -32 / 5120 mts	245	4 m 8 s	10:58:50	11:02:58	4º
016	GPS-16	HORA	TR -33 / 5600 mts	308	5 m 11 s	11:00:32	11:05:43	4º
020	GPS-20	HORA	TR -41 / 600 mts	297	5 m 0 s	11:14:19	11:19:19	4º
021	GPS-21	HORA	TR -43 / 1720 mts	293	4 m 56 s	11:17:31	11:22:27	4º
022	GPS-22	HORA	TR -47 / 4060 mts	288	4 m 51 s	11:22:45	11:27:36	4º
023	GPS-23	HORA	TR -48 / 4930 mts	318	5 m 21 s	11:24:56	11:30:17	4º
024	GPS-24	HORA	TR -52 / 5620 mts	216	3 m 39 s	11:29:34	11:33:13	4º
025	GPS-25	HORA	TR -54 / 7580 mts	254	4 m 17 s	11:33:03	11:37:20	5º
026	GPS-26	HORA	TR -55 / 8290 mts	289	4 m 52 s	11:35:10	11:40:02	5º
027	GPS-27	HORA	TR -55 / 8550 mts	311	5 m 14 s	11:36:08	11:41:22	5º
028	GPS-28	HORA	TR -59 / 180 mts	89	1 m 32 s	11:42:42	11:44:14	5º
029	GPS-29	HORA	TR -60 / 1630 mts	78	1 m 21 s	11:45:00	11:46:21	5º
030	GPS-30	HORA	TR -61 / 2150 mts	101	1 m 44 s	11:46:28	11:48:12	4º
033	GPS-33	HORA	TR -69 / 7730 mts	94	1 m 37 s	12:19:03	12:20:40	4º
034	GPS-34	HORA	TR -70 / 8270 mts	85	1 m 28 s	12:20:35	12:22:03	4º
035	GPS-35	HORA	TR -74 / 1020 mts	11	14 s	12:30:09	12:30:23	4º
036	GPS-36	HORA	TR -75 / 1620 mts	24	27 s	12:31:46	12:32:13	4º
037	GPS-37	HORA	TR -77 / 2850 mts	15	18 s	12:34:45	12:35:03	4º
038	GPS-38	HORA	TR -78 / 5220 mts	0	-2 s	12:38:17	12:38:15	4º
039	GPS-39	HORA	TR -81 / 720 mts	29	32 s	12:45:06	12:45:38	4º
040	GPS-40	HORA	TR -83 / 1310 mts	32	35 s	12:46:51	12:47:26	4º
041	GPS-41	HORA	TR -87 / 3790 mts	52	55 s	12:51:42	12:52:37	4º
042	GPS-42	HORA	TR -87 / 6330 mts	49	52 s	12:56:10	12:57:02	4º
044	GPS-44	HORA	TR -90 / 7540 mts	13	16 s	13:02:46	13:03:02	4º
045	GPS-45	HORA	TR -91 / 8250 mts	100	1 m 43 s	13:04:51	13:06:34	4º
046	GPS-46	HORA	TR -91 / 8870 mts	101	1 m 44 s	13:06:33	13:08:17	4º
047	GPS-47	HORA	TR -93 / 660 mts	102	1 m 45 s	13:09:11	13:10:56	4º
048	GPS-48	HORA	TR -97 / 2190 mts	6	9 s	13:15:20	13:15:29	4º
050	GPS-50	HORA	TR -99 / 3000 mts	39	42 s	13:17:46	13:18:28	4º
051	GPS-51	HORA	TR -101 / 4010 mt	17	20 s	13:20:18	13:20:38	4º
052	GPS-52	HORA	TR -101 / 4510 mt	50	53 s	13:21:22	13:22:15	4º
053	GPS-53	HORA	TR -108 / 7010 mt	35	38 s	13:37:25	13:38:03	4º
054	GPS-54	HORA	TR -110 / 80 mts	24	27 s	13:41:23	13:41:50	4º
055	GPS-55	HORA	TR -110 / 860 mts	102	1 m 45 s	13:43:43	13:45:28	4º
056	GPS-56	HORA	TR -111 / 1820 mts	156	2 m 39 s	13:46:11	13:48:50	4º
057	GPS-57	HORA	TR -115 / 6600 mts	8	11 s	13:57:10	13:57:21	4º
058	GPS-58	HORA	TR -117 / 7920 mts	43	46 s	13:59:54	14:00:40	4º
059	GPS-59	HORA	TR -119 / 8910 mts	87	1 m 30 s	14:02:23	14:03:53	4º
060	GPS-60	HORA	TR -123 / 480 mts	3	6 s	14:09:04	14:09:10	4º

Performance do Competidor

6o Enduro do Véio

Posto Pedra Branca

Ibiraçu - ES

Codigo: 108 GPS: 108A 108B

Data Largada: 12/07/2015

Nome: **NAILDO - CLAUDEMI**

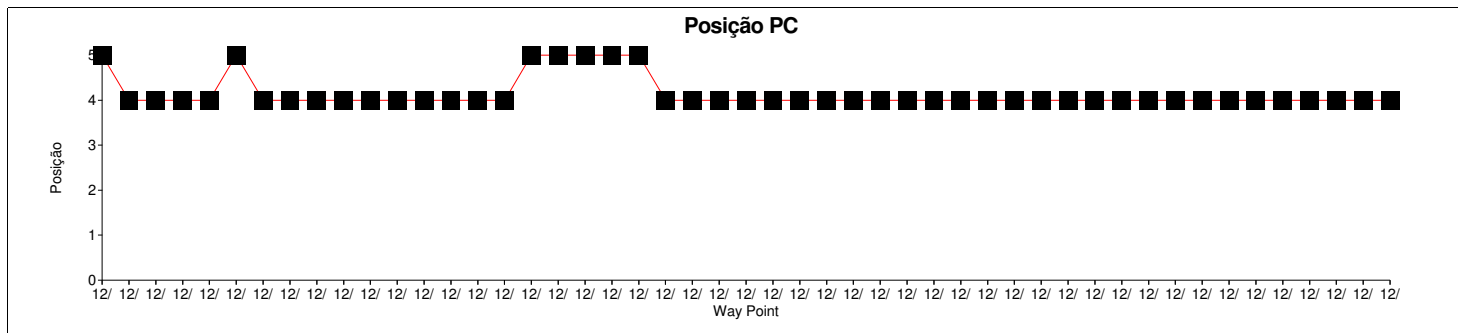
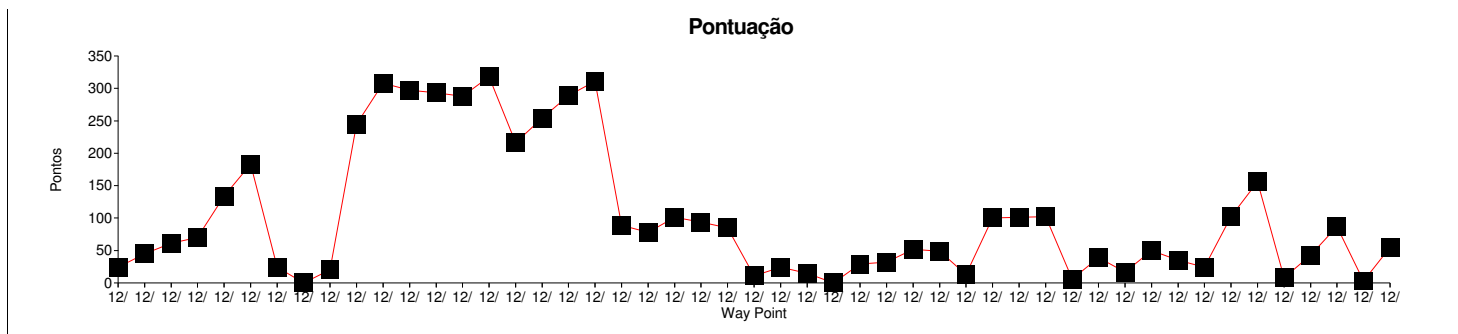
Categoria: DUPLAS

Horário: 09:53:00

Etapa	Nome PC	Tipo	Localização	Pontuação	Medido	Ideal	Passagem	Pos PC
061	GPS-61	HORA	TR -125 / 1360 mt	55	58 s	14:11:41	14:12:39	4º

Etapa	Pontuação Total:	4.980
-------	------------------	-------

Pontuação Total: **4.980** Bonificação: Penalização: TOTAL: **4.980**



Codigo: 109 GPS: 109A 109B

Data Largada: 12/07/2015

Nome: **ANDERSON POLLI**

Categoria: NOVATO

Horário: 09:37:00

POLLI MARCENARIA

Etapa	Nome PC	Tipo	Localização	Pontuação	Medido	Ideal	Passagem	Pos PC
006	GPS-6	HORA	TR -11 / 8760 mts	6	9 s	10:02:32	10:02:41	9º
007	GPS-7	HORA	TR -12 / 1070 mts	25	28 s	10:05:44	10:06:12	8º
008	GPS-8	HORA	TR -14 / 1760 mts	31	34 s	10:07:27	10:08:01	8º
009	GPS-9	HORA	TR -21 / 7960 mts	25	28 s	10:22:55	10:23:23	9º
010	GPS-10	HORA	TR -22 / 8990 mts	58	1 m 1 s	10:26:03	10:27:04	8º
011	GPS-11	HORA	TR -23 / 9570 mts	132	2 m 15 s	10:28:00	10:30:15	8º
012	GPS-12	HORA	TR -28 / 1170 mts	31	34 s	10:35:13	10:35:47	8º
013	GPS-13	HORA	TR -29 / 3010 mts	15	18 s	10:38:34	10:38:52	8º
014	GPS-14	HORA	TR -31 / 3850 mts	17	20 s	10:40:11	10:40:31	8º
015	GPS-15	HORA	TR -32 / 5120 mts	0	3 s	10:42:50	10:42:53	8º
016	GPS-16	HORA	TR -33 / 5600 mts	41	44 s	10:44:32	10:45:16	8º
020	GPS-20	HORA	TR -41 / 600 mts	92	1 m 35 s	10:58:19	10:59:54	8º
021	GPS-21	HORA	TR -43 / 1720 mts	76	1 m 19 s	11:01:31	11:02:50	8º
022	GPS-22	HORA	TR -47 / 4060 mts	44	47 s	11:06:45	11:07:32	7º
023	GPS-23	HORA	TR -48 / 4930 mts	97	1 m 40 s	11:08:56	11:10:36	7º
024	GPS-24	HORA	TR -52 / 5620 mts	11	14 s	11:13:34	11:13:48	7º
025	GPS-25	HORA	TR -54 / 7580 mts	32	35 s	11:17:03	11:17:38	7º
026	GPS-26	HORA	TR -55 / 8290 mts	60	1 m 3 s	11:19:10	11:20:13	7º
027	GPS-27	HORA	TR -55 / 8550 mts	104	1 m 47 s	11:20:08	11:21:55	7º
028	GPS-28	HORA	TR -59 / 180 mts	0	2 s	11:26:42	11:26:44	7º
029	GPS-29	HORA	TR -60 / 1630 mts	11	14 s	11:29:00	11:29:14	7º
030	GPS-30	HORA	TR -61 / 2150 mts	50	53 s	11:30:28	11:31:21	7º
033	GPS-33	HORA	TR -69 / 7730 mts	81	1 m 24 s	12:03:03	12:04:27	6º
034	GPS-34	HORA	TR -70 / 8270 mts	79	1 m 22 s	12:04:35	12:05:57	6º
035	GPS-35	HORA	TR -74 / 1020 mts	240	-1 m 23 s	12:14:09	12:12:46	8º
036	GPS-36	HORA	TR -75 / 1620 mts	42	45 s	12:15:46	12:16:31	8º
037	GPS-37	HORA	TR -77 / 2850 mts	33	36 s	12:18:45	12:19:21	8º
038	GPS-38	HORA	TR -78 / 5220 mts	0	-1 s	12:22:17	12:22:16	8º
039	GPS-39	HORA	TR -81 / 720 mts	23	26 s	12:29:06	12:29:32	8º
040	GPS-40	HORA	TR -83 / 1310 mts	32	35 s	12:30:51	12:31:26	7º
041	GPS-41	HORA	TR -87 / 3790 mts	76	1 m 19 s	12:35:42	12:37:01	7º
042	GPS-42	HORA	TR -87 / 6330 mts	53	56 s	12:40:10	12:41:06	7º
044	GPS-44	HORA	TR -90 / 7540 mts	18	21 s	12:46:46	12:47:07	7º
045	GPS-45	HORA	TR -91 / 8250 mts	108	1 m 51 s	12:48:51	12:50:42	7º
046	GPS-46	HORA	TR -91 / 8870 mts	111	1 m 54 s	12:50:33	12:52:27	7º
047	GPS-47	HORA	TR -93 / 660 mts	92	1 m 35 s	12:53:11	12:54:46	7º
048	GPS-48	HORA	TR -97 / 2190 mts	9	12 s	12:59:20	12:59:32	7º
050	GPS-50	HORA	TR -99 / 3000 mts	34	37 s	13:01:46	13:02:23	7º
051	GPS-51	HORA	TR -101 / 4010 mt	31	34 s	13:04:18	13:04:52	7º
052	GPS-52	HORA	TR -101 / 4510 mt	62	1 m 5 s	13:05:22	13:06:27	7º
053	GPS-53	HORA	TR -108 / 7010 mt	38	41 s	13:21:25	13:22:06	7º
054	GPS-54	HORA	TR -110 / 80 mts	34	37 s	13:25:23	13:26:00	7º
055	GPS-55	HORA	TR -110 / 860 mts	76	1 m 19 s	13:27:43	13:29:02	7º
056	GPS-56	HORA	TR -111 / 1820 mts	92	1 m 35 s	13:30:11	13:31:46	7º
057	GPS-57	HORA	TR -115 / 6600 mts	8	11 s	13:41:10	13:41:21	7º
058	GPS-58	HORA	TR -117 / 7920 mts	61	1 m 4 s	13:43:54	13:44:58	7º
059	GPS-59	HORA	TR -119 / 8910 mts	120	2 m 3 s	13:46:23	13:48:26	7º
060	GPS-60	HORA	TR -123 / 480 mts	27	30 s	13:53:04	13:53:34	7º

Código: 109 GPS: 109A 109B

Data Largada: 12/07/2015

Nome: **ANDERSON POLLI**

Categoria: NOVATO

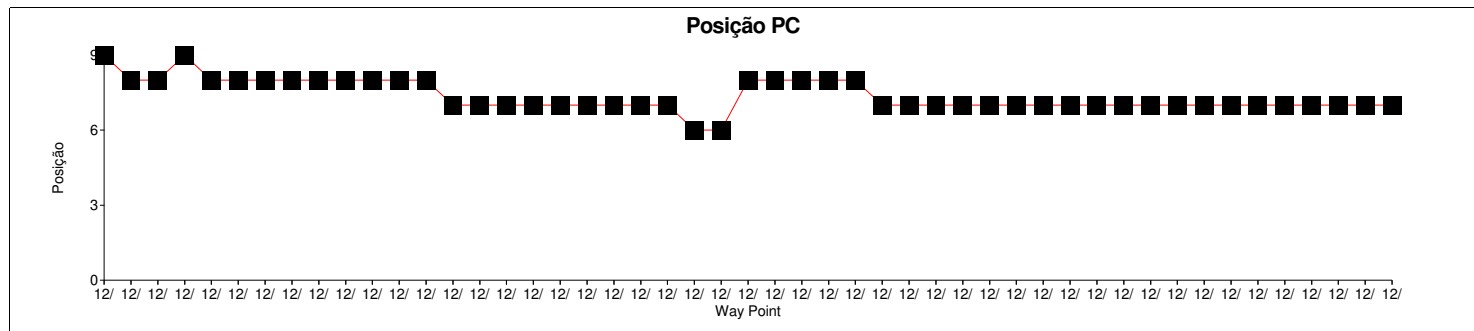
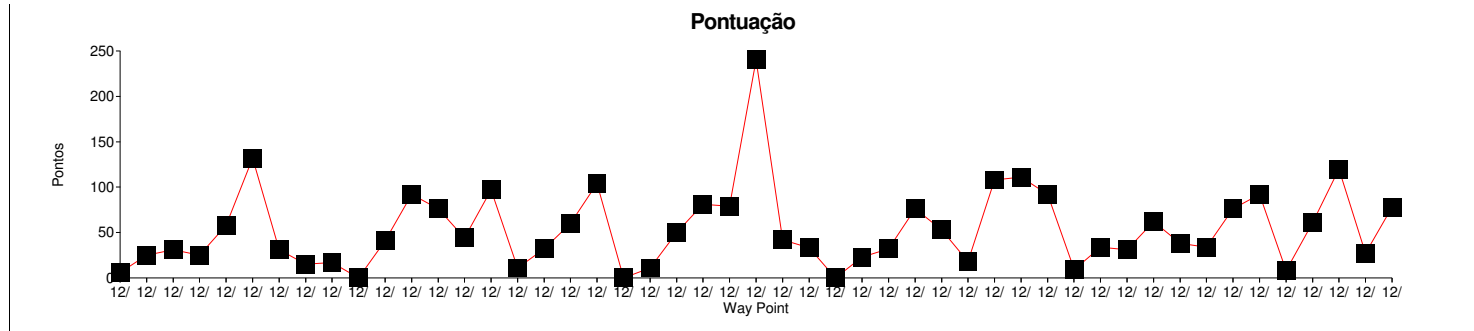
Horário: 09:37:00

POLLI MARCENARIA

Etapa	Nome PC	Tipo	Localização	Pontuação	Medido	Ideal	Passagem	Pos PC
061	GPS-61	HORA	TR -125 / 1360 mt	78	1 m 21 s	13:55:41	13:57:02	7º

Etapa	Pontuação Total:	2.616
-------	------------------	-------

Pontuação Total: Bonificação: Penalização: TOTAL:



Codigo: 110 GPS: 110A 110B

Data Largada: 12/07/2015

Nome: **FABRICIO DE ALMEIDA**

Categoria: NOVATO

Horário: 09:33:00

ALMEIDA ESCAVAC/C5ES ,PITU MOTO PEC•AS

Etapa	Nome PC	Tipo	Localização	Pontuação	Medido	Ideal	Passagem	Pos PC
006	GPS-6	HORA	TR -11 / 8760 mts	2	5 s	09:58:32	09:58:37	7º
007	GPS-7	HORA	TR -12 / 1070 mts	19	22 s	10:01:44	10:02:06	6º
008	GPS-8	HORA	TR -14 / 1760 mts	22	25 s	10:03:27	10:03:52	5º
009	GPS-9	HORA	TR -21 / 7960 mts	7	10 s	10:18:55	10:19:05	5º
010	GPS-10	HORA	TR -22 / 8990 mts	49	52 s	10:22:03	10:22:55	5º
011	GPS-11	HORA	TR -23 / 9570 mts	82	1 m 25 s	10:24:00	10:25:25	5º
012	GPS-12	HORA	TR -28 / 1170 mts	13	16 s	10:31:13	10:31:29	5º
013	GPS-13	HORA	TR -29 / 3010 mts	4	7 s	10:34:34	10:34:41	5º
014	GPS-14	HORA	TR -31 / 3850 mts	12	15 s	10:36:11	10:36:26	6º
015	GPS-15	HORA	TR -32 / 5120 mts	0	1 s	10:38:50	10:38:51	6º
016	GPS-16	HORA	TR -33 / 5600 mts	33	36 s	10:40:32	10:41:08	6º
020	GPS-20	HORA	TR -41 / 600 mts	90	1 m 33 s	10:54:19	10:55:52	6º
021	GPS-21	HORA	TR -43 / 1720 mts	58	1 m 1 s	10:57:31	10:58:32	5º
022	GPS-22	HORA	TR -47 / 4060 mts	18	21 s	11:02:45	11:03:06	3º
023	GPS-23	HORA	TR -48 / 4930 mts	23	26 s	11:04:56	11:05:22	3º
024	GPS-24	HORA	TR -52 / 5620 mts	5	8 s	11:09:34	11:09:42	3º
025	GPS-25	HORA	TR -54 / 7580 mts	13	16 s	11:13:03	11:13:19	3º
026	GPS-26	HORA	TR -55 / 8290 mts	21	24 s	11:15:10	11:15:34	3º
027	GPS-27	HORA	TR -55 / 8550 mts	31	34 s	11:16:08	11:16:42	3º
028	GPS-28	HORA	TR -59 / 180 mts	2	5 s	11:22:42	11:22:47	3º
029	GPS-29	HORA	TR -60 / 1630 mts	1	4 s	11:25:00	11:25:04	3º
030	GPS-30	HORA	TR -61 / 2150 mts	9	12 s	11:26:28	11:26:40	3º
033	GPS-33	HORA	TR -69 / 7730 mts	178	3 m 1 s	11:59:03	12:02:04	4º
034	GPS-34	HORA	TR -70 / 8270 mts	172	2 m 55 s	12:00:35	12:03:30	4º
035	GPS-35	HORA	TR -74 / 1020 mts	10	13 s	12:10:09	12:10:22	4º
036	GPS-36	HORA	TR -75 / 1620 mts	16	19 s	12:11:46	12:12:05	4º
037	GPS-37	HORA	TR -77 / 2850 mts	13	16 s	12:14:45	12:15:01	4º
038	GPS-38	HORA	TR -78 / 5220 mts	0	2 s	12:18:17	12:18:19	4º
039	GPS-39	HORA	TR -81 / 720 mts	45	48 s	12:25:06	12:25:54	4º
040	GPS-40	HORA	TR -83 / 1310 mts	46	49 s	12:26:51	12:27:40	4º
041	GPS-41	HORA	TR -87 / 3790 mts	55	58 s	12:31:42	12:32:40	4º
042	GPS-42	HORA	TR -87 / 6330 mts	19	22 s	12:36:10	12:36:32	4º
044	GPS-44	HORA	TR -90 / 7540 mts	18	21 s	12:42:46	12:43:07	4º
045	GPS-45	HORA	TR -91 / 8250 mts	66	1 m 9 s	12:44:51	12:46:00	4º
046	GPS-46	HORA	TR -91 / 8870 mts	54	57 s	12:46:33	12:47:30	4º
047	GPS-47	HORA	TR -93 / 660 mts	26	29 s	12:49:11	12:49:40	4º
048	GPS-48	HORA	TR -97 / 2190 mts	6	9 s	12:55:20	12:55:29	4º
050	GPS-50	HORA	TR -99 / 3000 mts	20	23 s	12:57:46	12:58:09	4º
051	GPS-51	HORA	TR -101 / 4010 mt	12	15 s	13:00:18	13:00:33	4º
052	GPS-52	HORA	TR -101 / 4510 mt	38	41 s	13:01:22	13:02:03	4º
053	GPS-53	HORA	TR -108 / 7010 mt	34	37 s	13:17:25	13:18:02	4º
054	GPS-54	HORA	TR -110 / 80 mts	197	3 m 20 s	13:21:23	13:24:43	4º
055	GPS-55	HORA	TR -110 / 860 mts	251	4 m 14 s	13:23:43	13:27:57	4º
056	GPS-56	HORA	TR -111 / 1820 mts	256	4 m 19 s	13:26:11	13:30:30	4º
057	GPS-57	HORA	TR -115 / 6600 mts	22	25 s	13:37:10	13:37:35	4º
058	GPS-58	HORA	TR -117 / 7920 mts	42	45 s	13:39:54	13:40:39	4º
059	GPS-59	HORA	TR -119 / 8910 mts	62	1 m 5 s	13:42:23	13:43:28	4º
060	GPS-60	HORA	TR -123 / 480 mts	23	26 s	13:49:04	13:49:30	4º

Performance do Competidor

6o Enduro do Véio

Posto Pedra Branca

Ibiraçu - ES

Codigo: 110 GPS: 110A 110B

Data Largada: 12/07/2015

Nome: **FABRICIO DE ALMEIDA**

Categoria: NOVATO

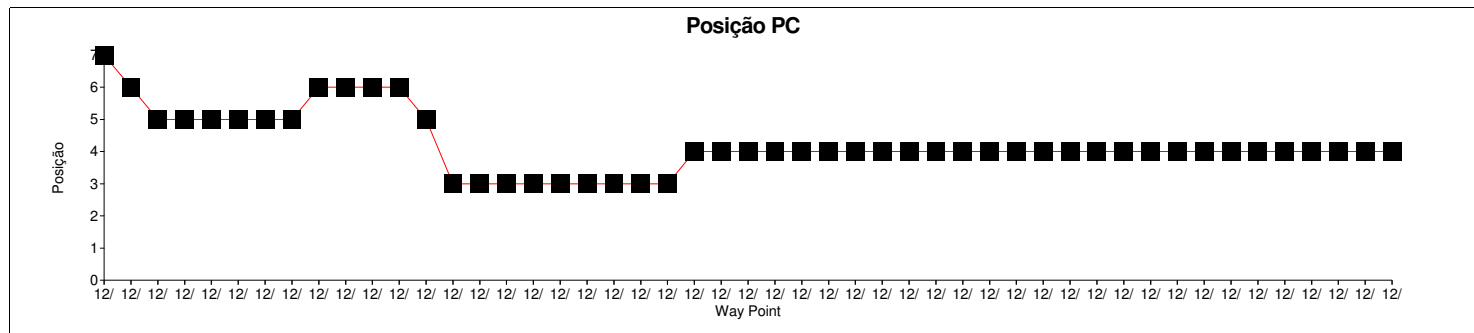
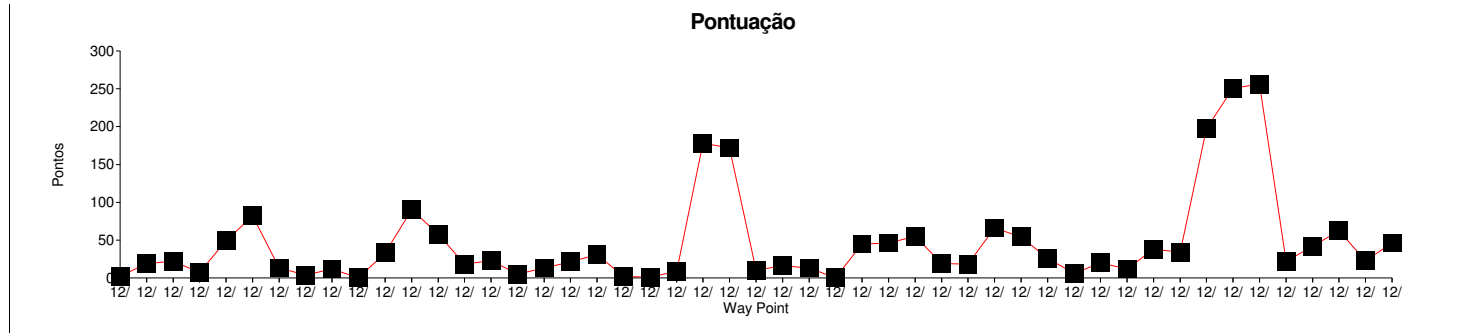
Horário: 09:33:00

ALMEIDA ESCAVAC'Ç5ES ,PITU MOTO PEC•AS

Etapa	Nome PC	Tipo	Localização	Pontuação	Medido	Ideal	Passagem	Pos PC
061	GPS-61	HORA	TR -125 / 1360 mt	46	49 s	13:51:41	13:52:30	4º

Etapa	Pontuação Total:	2.241
-------	------------------	-------

Pontuação Total: **2.241** Bonificação: Penalização: TOTAL: **2.241**



Etapa	Nome PC	Tipo	Localização	Pontuação	Medido	Ideal	Passagem	Pos PC
006	GPS-6	HORA	TR -11 / 8760 mts	75	-28 s	10:34:26	10:33:58	23º
007	GPS-7	HORA	TR -12 / 1070 mts	3	6 s	10:37:38	10:37:44	18º
008	GPS-8	HORA	TR -14 / 1760 mts	1.800	0 s	10:39:21		25º
009	GPS-9	HORA	TR -21 / 7960 mts	900	-6 m 38 s	10:54:49	10:48:11	25º
010	GPS-10	HORA	TR -22 / 8990 mts	900	-5 m 49 s	10:57:57	10:52:08	26º
011	GPS-11	HORA	TR -23 / 9570 mts	900	-5 m 6 s	10:59:54	10:54:48	26º
012	GPS-12	HORA	TR -28 / 1170 mts	99	1 m 42 s	11:07:07	11:08:49	24º
013	GPS-13	HORA	TR -29 / 3010 mts	66	1 m 9 s	11:10:28	11:11:37	23º
014	GPS-14	HORA	TR -31 / 3850 mts	64	1 m 7 s	11:12:05	11:13:12	21º
015	GPS-15	HORA	TR -32 / 5120 mts	35	38 s	11:14:44	11:15:22	21º
016	GPS-16	HORA	TR -33 / 5600 mts	90	1 m 33 s	11:16:26	11:17:59	20º
020	GPS-20	HORA	TR -41 / 600 mts	71	1 m 14 s	11:30:13	11:31:27	17º
021	GPS-21	HORA	TR -43 / 1720 mts	95	1 m 38 s	11:33:25	11:35:03	17º
022	GPS-22	HORA	TR -47 / 4060 mts	77	1 m 20 s	11:38:39	11:39:59	17º
023	GPS-23	HORA	TR -48 / 4930 mts	99	1 m 42 s	11:40:50	11:42:32	17º
024	GPS-24	HORA	TR -52 / 5620 mts	24	27 s	11:45:28	11:45:55	17º
025	GPS-25	HORA	TR -54 / 7580 mts	71	1 m 14 s	11:48:57	11:50:11	14º
026	GPS-26	HORA	TR -55 / 8290 mts	102	1 m 45 s	11:51:04	11:52:49	14º
027	GPS-27	HORA	TR -55 / 8550 mts	147	2 m 30 s	11:52:02	11:54:32	14º
028	GPS-28	HORA	TR -59 / 180 mts	192	-1 m 7 s	11:58:36	11:57:29	14º
029	GPS-29	HORA	TR -60 / 1630 mts	123	-44 s	12:00:54	12:00:10	13º
030	GPS-30	HORA	TR -61 / 2150 mts	0	1 s	12:02:22	12:02:23	13º
033	GPS-33	HORA	TR -69 / 7730 mts	78	-29 s	12:34:57	12:34:28	13º
034	GPS-34	HORA	TR -70 / 8270 mts	108	-39 s	12:36:29	12:35:50	13º
035	GPS-35	HORA	TR -74 / 1020 mts	72	-27 s	12:46:03	12:45:36	12º
036	GPS-36	HORA	TR -75 / 1620 mts	45	-18 s	12:47:40	12:47:22	13º
037	GPS-37	HORA	TR -77 / 2850 mts	84	-31 s	12:50:39	12:50:08	13º
038	GPS-38	HORA	TR -78 / 5220 mts	141	-50 s	12:54:11	12:53:21	13º
039	GPS-39	HORA	TR -81 / 720 mts	72	1 m 15 s	13:01:00	13:02:15	13º
040	GPS-40	HORA	TR -83 / 1310 mts	159	2 m 42 s	13:02:45	13:05:27	13º
041	GPS-41	HORA	TR -87 / 3790 mts	164	2 m 47 s	13:07:36	13:10:23	13º
042	GPS-42	HORA	TR -87 / 6330 mts	175	2 m 58 s	13:12:04	13:15:02	13º
044	GPS-44	HORA	TR -90 / 7540 mts	42	-17 s	13:18:40	13:18:23	13º
045	GPS-45	HORA	TR -91 / 8250 mts	158	2 m 41 s	13:20:45	13:23:26	13º
046	GPS-46	HORA	TR -91 / 8870 mts	142	2 m 25 s	13:22:27	13:24:52	13º
047	GPS-47	HORA	TR -93 / 660 mts	121	2 m 4 s	13:25:05	13:27:09	12º
048	GPS-48	HORA	TR -97 / 2190 mts	119	2 m 2 s	13:31:14	13:33:16	12º
050	GPS-50	HORA	TR -99 / 3000 mts	144	2 m 27 s	13:33:40	13:36:07	12º
051	GPS-51	HORA	TR -101 / 4010 mt	221	3 m 44 s	13:36:12	13:39:56	12º
052	GPS-52	HORA	TR -101 / 4510 mt	241	4 m 4 s	13:37:16	13:41:20	12º
053	GPS-53	HORA	TR -108 / 7010 mt	6	9 s	13:53:19	13:53:28	12º
054	GPS-54	HORA	TR -110 / 80 mts	0	3 s	13:57:17	13:57:20	12º
055	GPS-55	HORA	TR -110 / 860 mts	0	2 s	13:59:37	13:59:39	12º
056	GPS-56	HORA	TR -111 / 1820 mts	8	11 s	14:02:05	14:02:16	12º
057	GPS-57	HORA	TR -115 / 6600 mts	126	-45 s	14:13:04	14:12:19	12º
058	GPS-58	HORA	TR -117 / 7920 mts	0	0 s	14:15:48	14:15:48	12º
059	GPS-59	HORA	TR -119 / 8910 mts	37	40 s	14:18:17	14:18:57	12º
060	GPS-60	HORA	TR -123 / 480 mts	78	1 m 21 s	14:24:58	14:26:19	12º

Performance do Competidor

6o Enduro do Véio

Posto Pedra Branca

Ibiraçu - ES

Codigo: 111 GPS: 111A 111B

Data Largada: 12/07/2015

Nome: **Arlindo Demuner**

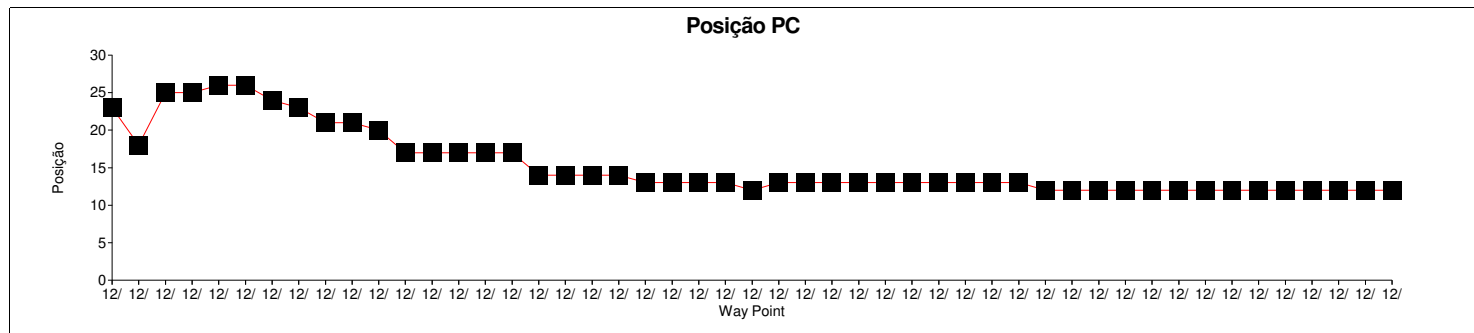
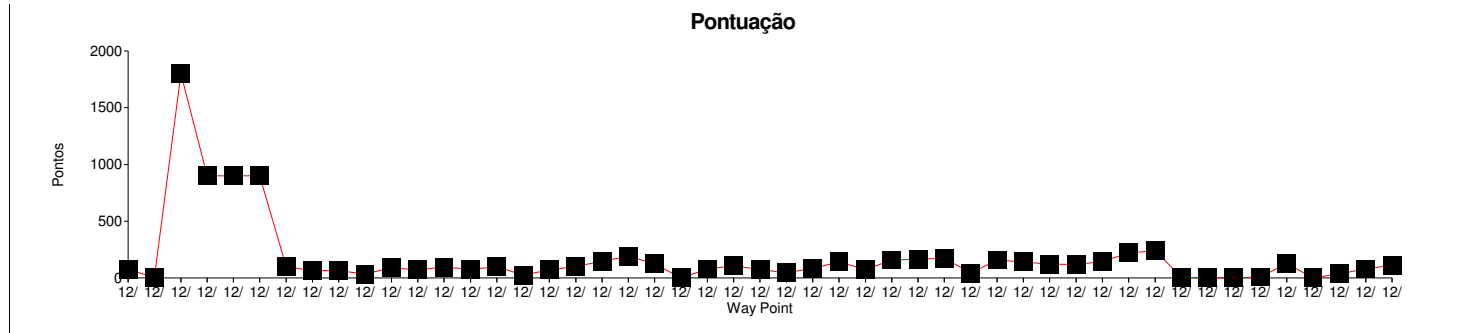
Categoria: REGIONAL

Horário: 10:08:54

Etapa	Nome PC	Tipo	Localização	Pontuação	Medido	Ideal	Passagem	Pos PC
061	GPS-61	HORA	TR -125 / 1360 mt	114	1 m 57 s	14:27:35	14:29:32	12º

Etapa	Pontuação Total:	8.588
-------	------------------	-------

Pontuação Total: **8.588** Bonificação: Penalização: TOTAL: **8.588**



Etapa	Nome PC	Tipo	Localização	Pontuação	Medido	Ideal	Passagem	Pos PC
006	GPS-6	HORA	TR -11 / 8760 mts	54	-21 s	10:34:29	10:34:08	19º
007	GPS-7	HORA	TR -12 / 1070 mts	9	12 s	10:37:41	10:37:53	11º
008	GPS-8	HORA	TR -14 / 1760 mts	1.800	0 s	10:39:24		22º
009	GPS-9	HORA	TR -21 / 7960 mts	900	-8 m 9 s	10:54:52	10:46:43	23º
010	GPS-10	HORA	TR -22 / 8990 mts	900	-5 m 57 s	10:58:00	10:52:03	24º
011	GPS-11	HORA	TR -23 / 9570 mts	900	-5 m 24 s	10:59:57	10:54:33	25º
012	GPS-12	HORA	TR -28 / 1170 mts	100	1 m 43 s	11:07:10	11:08:53	22º
013	GPS-13	HORA	TR -29 / 3010 mts	69	1 m 12 s	11:10:31	11:11:43	22º
014	GPS-14	HORA	TR -31 / 3850 mts	67	1 m 10 s	11:12:08	11:13:18	20º
015	GPS-15	HORA	TR -32 / 5120 mts	38	41 s	11:14:47	11:15:28	20º
016	GPS-16	HORA	TR -33 / 5600 mts	101	1 m 44 s	11:16:29	11:18:13	21º
020	GPS-20	HORA	TR -41 / 600 mts	89	1 m 32 s	11:30:16	11:31:48	18º
021	GPS-21	HORA	TR -43 / 1720 mts	97	1 m 40 s	11:33:28	11:35:08	18º
022	GPS-22	HORA	TR -47 / 4060 mts	83	1 m 26 s	11:38:42	11:40:08	18º
023	GPS-23	HORA	TR -48 / 4930 mts	122	2 m 5 s	11:40:53	11:42:58	18º
024	GPS-24	HORA	TR -52 / 5620 mts	29	32 s	11:45:31	11:46:03	18º
025	GPS-25	HORA	TR -54 / 7580 mts	45	48 s	11:49:00	11:49:48	15º
026	GPS-26	HORA	TR -55 / 8290 mts	118	2 m 1 s	11:51:07	11:53:08	15º
027	GPS-27	HORA	TR -55 / 8550 mts	145	2 m 28 s	11:52:05	11:54:33	15º
028	GPS-28	HORA	TR -59 / 180 mts	189	-1 m 6 s	11:58:39	11:57:33	15º
029	GPS-29	HORA	TR -60 / 1630 mts	138	-49 s	12:00:57	12:00:08	14º
030	GPS-30	HORA	TR -61 / 2150 mts	10	13 s	12:02:25	12:02:38	14º
033	GPS-33	HORA	TR -69 / 7730 mts	87	-32 s	12:35:00	12:34:28	15º
034	GPS-34	HORA	TR -70 / 8270 mts	123	-44 s	12:36:32	12:35:48	15º
035	GPS-35	HORA	TR -74 / 1020 mts	75	-28 s	12:46:06	12:45:38	15º
036	GPS-36	HORA	TR -75 / 1620 mts	21	-10 s	12:47:43	12:47:33	14º
037	GPS-37	HORA	TR -77 / 2850 mts	18	-9 s	12:50:42	12:50:33	14º
038	GPS-38	HORA	TR -78 / 5220 mts	144	-51 s	12:54:14	12:53:23	14º
039	GPS-39	HORA	TR -81 / 720 mts	97	1 m 40 s	13:01:03	13:02:43	14º
040	GPS-40	HORA	TR -83 / 1310 mts	157	2 m 40 s	13:02:48	13:05:28	14º
041	GPS-41	HORA	TR -87 / 3790 mts	186	3 m 9 s	13:07:39	13:10:48	14º
042	GPS-42	HORA	TR -87 / 6330 mts	183	3 m 6 s	13:12:07	13:15:13	14º
044	GPS-44	HORA	TR -90 / 7540 mts	7	10 s	13:18:43	13:18:53	14º
045	GPS-45	HORA	TR -91 / 8250 mts	162	2 m 45 s	13:20:48	13:23:33	14º
046	GPS-46	HORA	TR -91 / 8870 mts	155	2 m 38 s	13:22:30	13:25:08	14º
047	GPS-47	HORA	TR -93 / 660 mts	132	2 m 15 s	13:25:08	13:27:23	13º
048	GPS-48	HORA	TR -97 / 2190 mts	123	2 m 6 s	13:31:17	13:33:23	13º
050	GPS-50	HORA	TR -99 / 3000 mts	182	3 m 5 s	13:33:43	13:36:48	13º
051	GPS-51	HORA	TR -101 / 4010 mt	230	3 m 53 s	13:36:15	13:40:08	13º
052	GPS-52	HORA	TR -101 / 4510 mt	256	4 m 19 s	13:37:19	13:41:38	13º
053	GPS-53	HORA	TR -108 / 7010 mt	3	6 s	13:53:22	13:53:28	13º
054	GPS-54	HORA	TR -110 / 80 mts	0	3 s	13:57:20	13:57:23	13º
055	GPS-55	HORA	TR -110 / 860 mts	0	3 s	13:59:40	13:59:43	13º
056	GPS-56	HORA	TR -111 / 1820 mts	12	15 s	14:02:08	14:02:23	13º
057	GPS-57	HORA	TR -115 / 6600 mts	123	-44 s	14:13:07	14:12:23	13º
058	GPS-58	HORA	TR -117 / 7920 mts	9	12 s	14:15:51	14:16:03	13º
059	GPS-59	HORA	TR -119 / 8910 mts	40	43 s	14:18:20	14:19:03	13º
060	GPS-60	HORA	TR -123 / 480 mts	59	1 m 2 s	14:25:01	14:26:03	13º



Performance do Competidor

6o Enduro do Véio

Posto Pedra Branca

Ibiraçu - ES

Codigo: 112 GPS: 112A 112B

Data Largada: 12/07/2015

Nome: **Alexandro dos Santos**

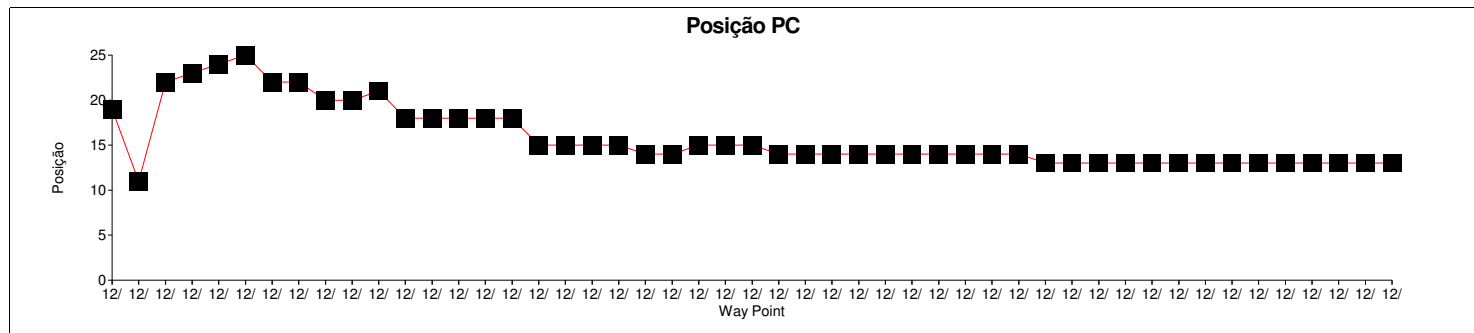
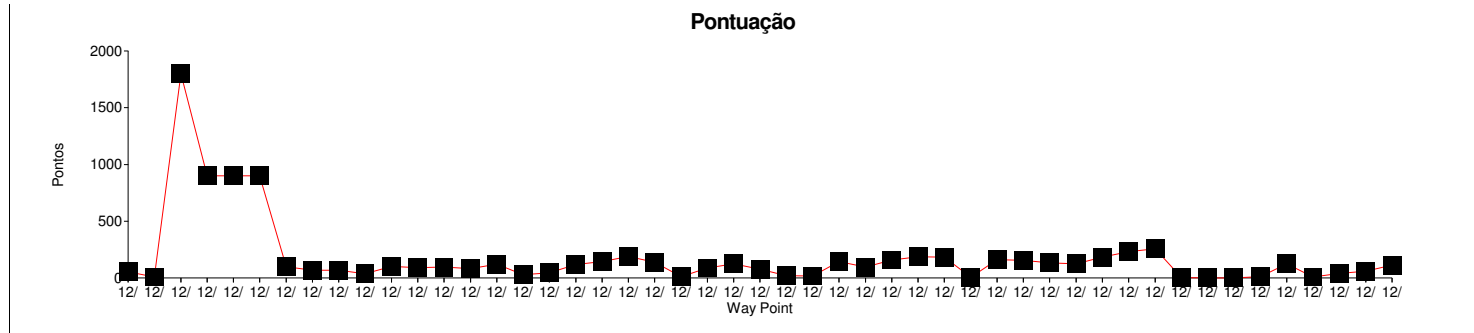
Categoria: REGIONAL

Horário: 10:08:57

Etapa	Nome PC	Tipo	Localização	Pontuação	Medido	Ideal	Passagem	Pos PC
061	GPS-61	HORA	TR -125 / 1360 mt	112	1 m 55 s	14:27:38	14:29:33	13º

Etapa	Pontuação Total:	8.699
-------	------------------	-------

Pontuação Total: **8.699** Bonificação: Penalização: TOTAL: **8.699**



Etapa	Nome PC	Tipo	Localização	Pontuação	Medido	Ideal	Passagem	Pos PC
006	GPS-6	HORA	TR -11 / 8760 mts	69	-26 s	10:34:32	10:34:06	22º
007	GPS-7	HORA	TR -12 / 1070 mts	56	59 s	10:37:44	10:38:43	21º
008	GPS-8	HORA	TR -14 / 1760 mts	1.800	0 s	10:39:27		26º
009	GPS-9	HORA	TR -21 / 7960 mts	900	-7 m 28 s	10:54:55	10:47:27	26º
010	GPS-10	HORA	TR -22 / 8990 mts	900	-5 m 58 s	10:58:03	10:52:05	27º
011	GPS-11	HORA	TR -23 / 9570 mts	900	-5 m 26 s	11:00:00	10:54:34	27º
012	GPS-12	HORA	TR -28 / 1170 mts	1.800	0 s	11:07:13		29º
013	GPS-13	HORA	TR -29 / 3010 mts	68	1 m 11 s	11:10:34	11:11:45	26º
014	GPS-14	HORA	TR -31 / 3850 mts	74	1 m 17 s	11:12:11	11:13:28	26º
015	GPS-15	HORA	TR -32 / 5120 mts	107	1 m 50 s	11:14:50	11:16:40	24º
016	GPS-16	HORA	TR -33 / 5600 mts	214	3 m 37 s	11:16:32	11:20:09	24º
020	GPS-20	HORA	TR -41 / 600 mts	76	1 m 19 s	11:30:19	11:31:38	23º
021	GPS-21	HORA	TR -43 / 1720 mts	900	-6 m 24 s	11:33:31	11:27:07	23º
022	GPS-22	HORA	TR -47 / 4060 mts	900	-7 m 9 s	11:38:45	11:31:36	23º
023	GPS-23	HORA	TR -48 / 4930 mts	900	-14 m 7 s	11:40:56	11:26:49	23º
024	GPS-24	HORA	TR -52 / 5620 mts	38	41 s	11:45:34	11:46:15	22º
025	GPS-25	HORA	TR -54 / 7580 mts	57	1 m 0 s	11:49:03	11:50:03	22º
026	GPS-26	HORA	TR -55 / 8290 mts	132	2 m 15 s	11:51:10	11:53:25	22º
027	GPS-27	HORA	TR -55 / 8550 mts	141	2 m 24 s	11:52:08	11:54:32	21º
028	GPS-28	HORA	TR -59 / 180 mts	207	-1 m 12 s	11:58:42	11:57:30	20º
029	GPS-29	HORA	TR -60 / 1630 mts	132	-47 s	12:01:00	12:00:13	20º
030	GPS-30	HORA	TR -61 / 2150 mts	900	15 m 21 s	12:02:28	12:17:49	21º
033	GPS-33	HORA	TR -69 / 7730 mts	69	-26 s	12:35:03	12:34:37	21º
034	GPS-34	HORA	TR -70 / 8270 mts	111	-40 s	12:36:35	12:35:55	21º
035	GPS-35	HORA	TR -74 / 1020 mts	48	-19 s	12:46:09	12:45:50	21º
036	GPS-36	HORA	TR -75 / 1620 mts	6	9 s	12:47:46	12:47:55	21º
037	GPS-37	HORA	TR -77 / 2850 mts	3	6 s	12:50:45	12:50:51	21º
038	GPS-38	HORA	TR -78 / 5220 mts	96	-35 s	12:54:17	12:53:42	21º
039	GPS-39	HORA	TR -81 / 720 mts	154	2 m 37 s	13:01:06	13:03:43	21º
040	GPS-40	HORA	TR -83 / 1310 mts	163	2 m 46 s	13:02:51	13:05:37	21º
041	GPS-41	HORA	TR -87 / 3790 mts	191	3 m 14 s	13:07:42	13:10:56	20º
042	GPS-42	HORA	TR -87 / 6330 mts	262	4 m 25 s	13:12:10	13:16:35	20º
044	GPS-44	HORA	TR -90 / 7540 mts	19	22 s	13:18:46	13:19:08	20º
045	GPS-45	HORA	TR -91 / 8250 mts	1.800	0 s	13:20:51		21º
046	GPS-46	HORA	TR -91 / 8870 mts	1.800	0 s	13:22:33		21º
047	GPS-47	HORA	TR -93 / 660 mts	244	4 m 7 s	13:25:11	13:29:18	21º
048	GPS-48	HORA	TR -97 / 2190 mts	118	2 m 1 s	13:31:20	13:33:21	21º
050	GPS-50	HORA	TR -99 / 3000 mts	198	3 m 21 s	13:33:46	13:37:07	21º
051	GPS-51	HORA	TR -101 / 4010 mt	248	4 m 11 s	13:36:18	13:40:29	21º
052	GPS-52	HORA	TR -101 / 4510 mt	267	4 m 30 s	13:37:22	13:41:52	21º
053	GPS-53	HORA	TR -108 / 7010 mt	14	17 s	13:53:25	13:53:42	21º
054	GPS-54	HORA	TR -110 / 80 mts	9	12 s	13:57:23	13:57:35	21º
055	GPS-55	HORA	TR -110 / 860 mts	23	26 s	13:59:43	14:00:09	21º
056	GPS-56	HORA	TR -111 / 1820 mts	105	1 m 48 s	14:02:11	14:03:59	21º
057	GPS-57	HORA	TR -115 / 6600 mts	105	-38 s	14:13:10	14:12:32	21º
058	GPS-58	HORA	TR -117 / 7920 mts	6	9 s	14:15:54	14:16:03	21º
059	GPS-59	HORA	TR -119 / 8910 mts	191	3 m 14 s	14:18:23	14:21:37	21º
060	GPS-60	HORA	TR -123 / 480 mts	64	1 m 7 s	14:25:04	14:26:11	21º

Performance do Competidor

6o Enduro do Véio

Posto Pedra Branca

Ibiraçu - ES

Codigo: 113 GPS: 113A 113B

Data Largada: 12/07/2015

Nome: **Rafael da Silva**

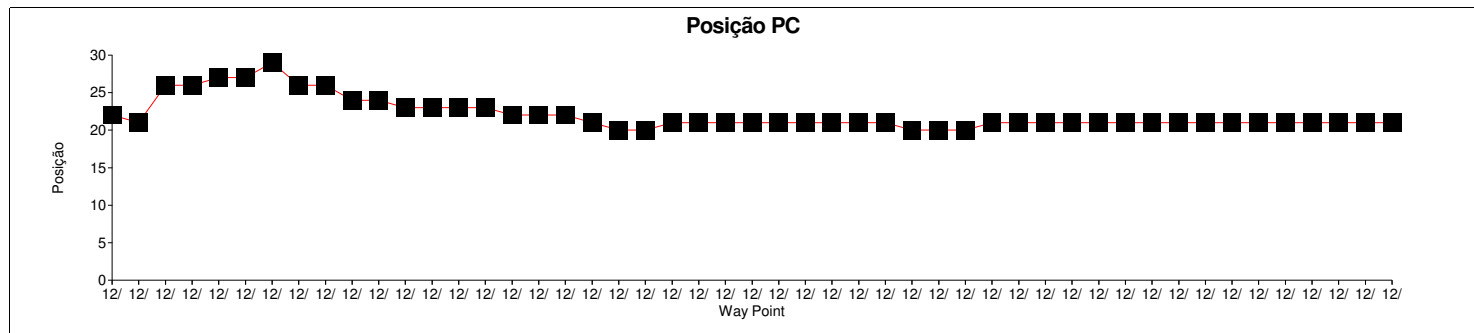
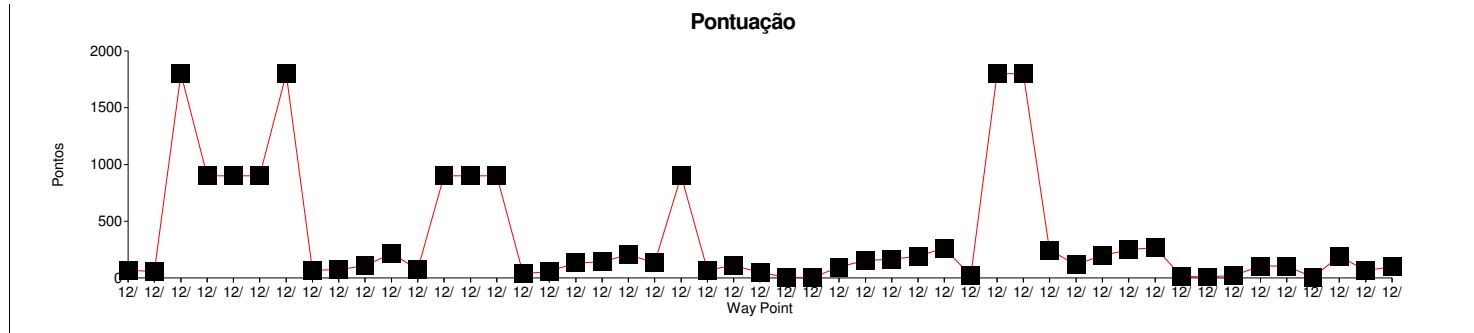
Categoria: REGIONAL

Horário: 10:09:00

Etapa	Nome PC	Tipo	Localização	Pontuação	Medido	Ideal	Passagem	Pos PC
061	GPS-61	HORA	TR -125 / 1360 mt	99	1 m 42 s	14:27:41	14:29:23	21º

Etapa	Pontuação Total:	17.684
-------	------------------	--------

Pontuação Total: **17.684** Bonificação: Penalização: TOTAL: **17.684**



Codigo: 114 GPS: 114A 114B

Data Largada: 12/07/2015

Nome: **GERALDO ALVES DAS GRACAS**

Categoria: NOVATO

Horário: 09:44:00

LIG MONSTER LANCHES SANVEL VEICULOS

Etapa	Nome PC	Tipo	Localização	Pontuação	Medido	Ideal	Passagem	Pos PC
006	GPS-6	HORA	TR -11 / 8760 mts	63	1 m 6 s	10:09:32	10:10:38	13º
007	GPS-7	HORA	TR -12 / 1070 mts	75	1 m 18 s	10:12:44	10:14:02	13º
008	GPS-8	HORA	TR -14 / 1760 mts	1.800	0 s	10:14:27		13º
009	GPS-9	HORA	TR -21 / 7960 mts	118	2 m 1 s	10:29:55	10:31:56	13º
010	GPS-10	HORA	TR -22 / 8990 mts	227	3 m 50 s	10:33:03	10:36:53	13º
011	GPS-11	HORA	TR -23 / 9570 mts	305	5 m 8 s	10:35:00	10:40:08	13º
012	GPS-12	HORA	TR -28 / 1170 mts	153	2 m 36 s	10:42:13	10:44:49	13º
013	GPS-13	HORA	TR -29 / 3010 mts	129	2 m 12 s	10:45:34	10:47:46	13º
014	GPS-14	HORA	TR -31 / 3850 mts	164	2 m 47 s	10:47:11	10:49:58	13º
015	GPS-15	HORA	TR -32 / 5120 mts	180	3 m 3 s	10:49:50	10:52:53	13º
016	GPS-16	HORA	TR -33 / 5600 mts	238	4 m 1 s	10:51:32	10:55:33	13º
020	GPS-20	HORA	TR -41 / 600 mts	330	5 m 33 s	11:05:19	11:10:52	13º
021	GPS-21	HORA	TR -43 / 1720 mts	404	6 m 47 s	11:08:31	11:15:18	13º
022	GPS-22	HORA	TR -47 / 4060 mts	474	7 m 57 s	11:13:45	11:21:42	13º
023	GPS-23	HORA	TR -48 / 4930 mts	497	8 m 20 s	11:15:56	11:24:16	13º
024	GPS-24	HORA	TR -52 / 5620 mts	351	5 m 54 s	11:20:34	11:26:28	13º
025	GPS-25	HORA	TR -54 / 7580 mts	415	6 m 58 s	11:24:03	11:31:01	13º
026	GPS-26	HORA	TR -55 / 8290 mts	450	7 m 33 s	11:26:10	11:33:43	13º
027	GPS-27	HORA	TR -55 / 8550 mts	476	7 m 59 s	11:27:08	11:35:07	13º
028	GPS-28	HORA	TR -59 / 180 mts	263	4 m 26 s	11:33:42	11:38:08	12º
029	GPS-29	HORA	TR -60 / 1630 mts	260	4 m 23 s	11:36:00	11:40:23	12º
030	GPS-30	HORA	TR -61 / 2150 mts	295	4 m 58 s	11:37:28	11:42:26	12º
033	GPS-33	HORA	TR -69 / 7730 mts	217	3 m 40 s	12:10:03	12:13:43	12º
034	GPS-34	HORA	TR -70 / 8270 mts	1.800	0 s	12:11:35		12º
035	GPS-35	HORA	TR -74 / 1020 mts	35	38 s	12:21:09	12:21:47	12º
036	GPS-36	HORA	TR -75 / 1620 mts	69	1 m 12 s	12:22:46	12:23:58	12º
037	GPS-37	HORA	TR -77 / 2850 mts	82	1 m 25 s	12:25:45	12:27:10	13º
038	GPS-38	HORA	TR -78 / 5220 mts	105	1 m 48 s	12:29:17	12:31:05	13º
039	GPS-39	HORA	TR -81 / 720 mts	115	1 m 58 s	12:36:06	12:38:04	13º
040	GPS-40	HORA	TR -83 / 1310 mts	129	2 m 12 s	12:37:51	12:40:03	13º
041	GPS-41	HORA	TR -87 / 3790 mts	177	3 m 0 s	12:42:42	12:45:42	13º
042	GPS-42	HORA	TR -87 / 6330 mts	175	2 m 58 s	12:47:10	12:50:08	13º
044	GPS-44	HORA	TR -90 / 7540 mts	33	-14 s	12:53:46	12:53:32	13º
045	GPS-45	HORA	TR -91 / 8250 mts	228	3 m 51 s	12:55:51	12:59:42	13º
046	GPS-46	HORA	TR -91 / 8870 mts	213	3 m 36 s	12:57:33	13:01:09	13º
047	GPS-47	HORA	TR -93 / 660 mts	190	3 m 13 s	13:00:11	13:03:24	13º
048	GPS-48	HORA	TR -97 / 2190 mts	108	1 m 51 s	13:06:20	13:08:11	12º
050	GPS-50	HORA	TR -99 / 3000 mts	156	2 m 39 s	13:08:46	13:11:25	12º
051	GPS-51	HORA	TR -101 / 4010 mt	182	3 m 5 s	13:11:18	13:14:23	12º
052	GPS-52	HORA	TR -101 / 4510 mt	219	3 m 42 s	13:12:22	13:16:04	12º
053	GPS-53	HORA	TR -108 / 7010 mt	213	3 m 36 s	13:28:25	13:32:01	12º
054	GPS-54	HORA	TR -110 / 80 mts	212	3 m 35 s	13:32:23	13:35:58	12º
055	GPS-55	HORA	TR -110 / 860 mts	229	3 m 52 s	13:34:43	13:38:35	12º
056	GPS-56	HORA	TR -111 / 1820 mts	284	4 m 47 s	13:37:11	13:41:58	12º
057	GPS-57	HORA	TR -115 / 6600 mts	104	1 m 47 s	13:48:10	13:49:57	12º
058	GPS-58	HORA	TR -117 / 7920 mts	150	2 m 33 s	13:50:54	13:53:27	12º
059	GPS-59	HORA	TR -119 / 8910 mts	210	3 m 33 s	13:53:23	13:56:56	12º
060	GPS-60	HORA	TR -123 / 480 mts	222	3 m 45 s	14:00:04	14:03:49	12º



Performance do Competidor

6o Enduro do Véio

Posto Pedra Branca

Ibiraçu - ES

Codigo: 114 GPS: 114A 114B

Data Largada: 12/07/2015

Nome: **GERALDO ALVES DAS GRACAS**

Categoria: NOVATO

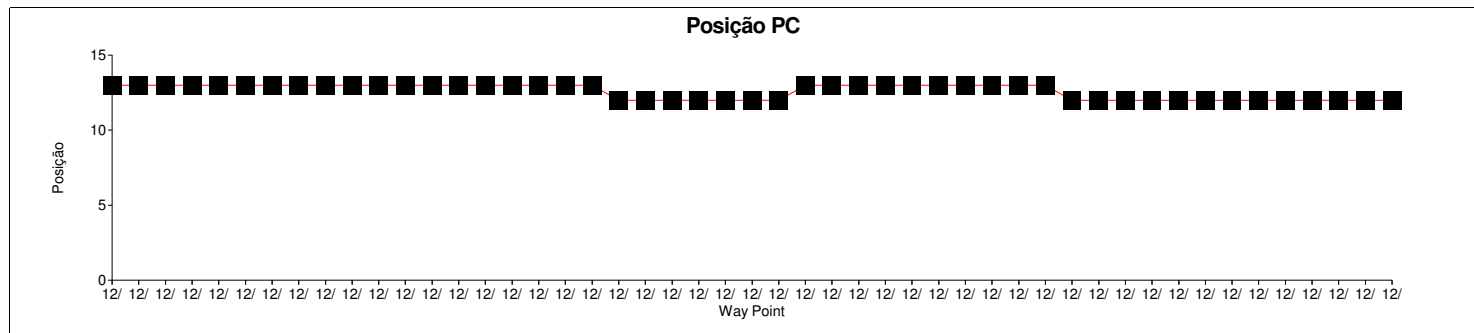
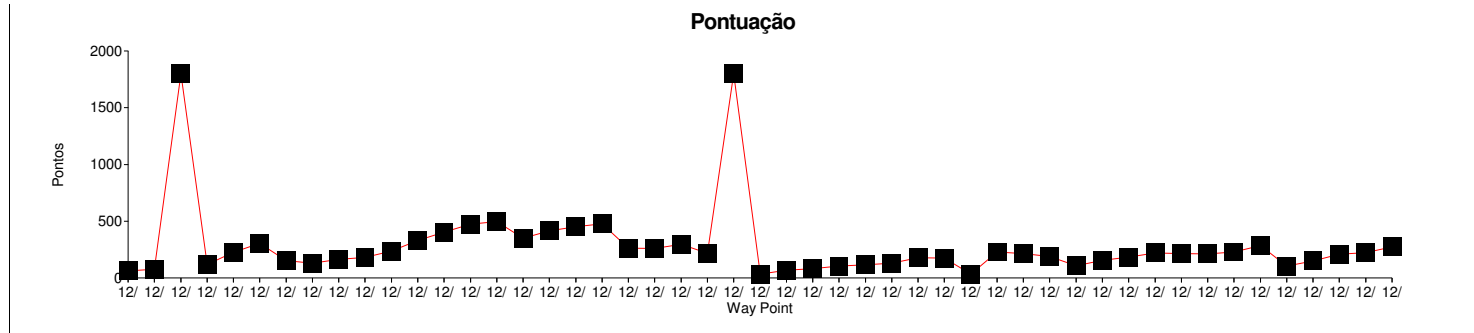
Horário: 09:44:00

LIG MONSTER LANCHES SANVEL VEICULOS

Etapa	Nome PC	Tipo	Localização	Pontuação	Medido	Ideal	Passagem	Pos PC
061	GPS-61	HORA	TR -125 / 1360 mt	275	4 m 38 s	14:02:41	14:07:19	12º

Etapa	Pontuação Total:	13.799
-------	------------------	--------

Pontuação Total: Bonificação: Penalização: TOTAL:



Performance do Competidor

6o Enduro do Véio

Posto Pedra Branca

Ibiraçu - ES

Codigo: 115 GPS: 115A 115B

Data Largada: 12/07/2015

Nome: **Aristides Gasparini**

Categoria: REGIONAL

Horário: 10:08:00

Etapa	Nome PC	Tipo	Localização	Pontuação	Medido	Ideal	Passagem	Pos PC
006	GPS-6	HORA	TR -11 / 8760 mts	32	35 s	10:33:32	10:34:07	17º
007	GPS-7	HORA	TR -12 / 1070 mts	1.800	0 s	10:36:44		30º
008	GPS-8	HORA	TR -14 / 1760 mts	1.800	0 s	10:38:27		30º
009	GPS-9	HORA	TR -21 / 7960 mts	900	-5 m 44 s	10:53:55	10:48:11	30º
010	GPS-10	HORA	TR -22 / 8990 mts	762	-4 m 17 s	10:57:03	10:52:46	29º
011	GPS-11	HORA	TR -23 / 9570 mts	684	-3 m 51 s	10:59:00	10:55:09	29º
012	GPS-12	HORA	TR -28 / 1170 mts	161	2 m 44 s	11:06:13	11:08:57	26º
013	GPS-13	HORA	TR -29 / 3010 mts	139	2 m 22 s	11:09:34	11:11:56	25º
014	GPS-14	HORA	TR -31 / 3850 mts	142	2 m 25 s	11:11:11	11:13:36	25º
015	GPS-15	HORA	TR -32 / 5120 mts	193	3 m 16 s	11:13:50	11:17:06	23º
016	GPS-16	HORA	TR -33 / 5600 mts	196	3 m 19 s	11:15:32	11:18:51	23º
020	GPS-20	HORA	TR -41 / 600 mts	205	3 m 28 s	11:29:19	11:32:47	24º
021	GPS-21	HORA	TR -43 / 1720 mts	172	2 m 55 s	11:32:31	11:35:26	22º
022	GPS-22	HORA	TR -47 / 4060 mts	900	-5 m 45 s	11:37:45	11:32:00	22º
023	GPS-23	HORA	TR -48 / 4930 mts	900	18 m 25 s	11:39:56	11:58:21	22º
024	GPS-24	HORA	TR -52 / 5620 mts	1.800	0 s	11:44:34		24º
025	GPS-25	HORA	TR -54 / 7580 mts	1.800	0 s	11:48:03		25º
026	GPS-26	HORA	TR -55 / 8290 mts	1.800	0 s	11:50:10		25º
027	GPS-27	HORA	TR -55 / 8550 mts	1.800	0 s	11:51:08		26º
028	GPS-28	HORA	TR -59 / 180 mts	493	8 m 16 s	11:57:42	12:05:58	26º
029	GPS-29	HORA	TR -60 / 1630 mts	1.800	0 s	12:00:00		26º
030	GPS-30	HORA	TR -61 / 2150 mts	1.800	0 s	12:01:28		26º
033	GPS-33	HORA	TR -69 / 7730 mts	1.800	0 s	12:34:03		26º
034	GPS-34	HORA	TR -70 / 8270 mts	1.800	0 s	12:35:35		26º
035	GPS-35	HORA	TR -74 / 1020 mts	1.800	0 s	12:45:09		26º
036	GPS-36	HORA	TR -75 / 1620 mts	1.800	0 s	12:46:46		26º
037	GPS-37	HORA	TR -77 / 2850 mts	1.800	0 s	12:49:45		26º
038	GPS-38	HORA	TR -78 / 5220 mts	1.800	0 s	12:53:17		26º
039	GPS-39	HORA	TR -81 / 720 mts	1.800	0 s	13:00:06		26º
040	GPS-40	HORA	TR -83 / 1310 mts	1.800	0 s	13:01:51		26º
041	GPS-41	HORA	TR -87 / 3790 mts	1.800	0 s	13:06:42		26º
042	GPS-42	HORA	TR -87 / 6330 mts	1.800	0 s	13:11:10		26º
044	GPS-44	HORA	TR -90 / 7540 mts	1.800	0 s	13:17:46		26º
045	GPS-45	HORA	TR -91 / 8250 mts	1.800	0 s	13:19:51		26º
046	GPS-46	HORA	TR -91 / 8870 mts	1.800	0 s	13:21:33		26º
047	GPS-47	HORA	TR -93 / 660 mts	1.800	0 s	13:24:11		26º
048	GPS-48	HORA	TR -97 / 2190 mts	1.800	0 s	13:30:20		26º
050	GPS-50	HORA	TR -99 / 3000 mts	1.800	0 s	13:32:46		26º
051	GPS-51	HORA	TR -101 / 4010 mt	1.800	0 s	13:35:18		26º
052	GPS-52	HORA	TR -101 / 4510 mt	1.800	0 s	13:36:22		26º
053	GPS-53	HORA	TR -108 / 7010 mt	1.800	0 s	13:52:25		26º
054	GPS-54	HORA	TR -110 / 80 mts	1.800	0 s	13:56:23		26º
055	GPS-55	HORA	TR -110 / 860 mts	1.800	0 s	13:58:43		26º
056	GPS-56	HORA	TR -111 / 1820 mts	1.800	0 s	14:01:11		26º
057	GPS-57	HORA	TR -115 / 6600 mts	1.800	0 s	14:12:10		26º
058	GPS-58	HORA	TR -117 / 7920 mts	1.800	0 s	14:14:54		26º
059	GPS-59	HORA	TR -119 / 8910 mts	1.800	0 s	14:17:23		26º
060	GPS-60	HORA	TR -123 / 480 mts	1.800	0 s	14:24:04		26º



Performance do Competidor

6o Enduro do Véio

Posto Pedra Branca

Ibiraçu - ES

Codigo: 115 GPS: 115A 115B

Data Largada: 12/07/2015

Nome: **Aristides Gasparini**

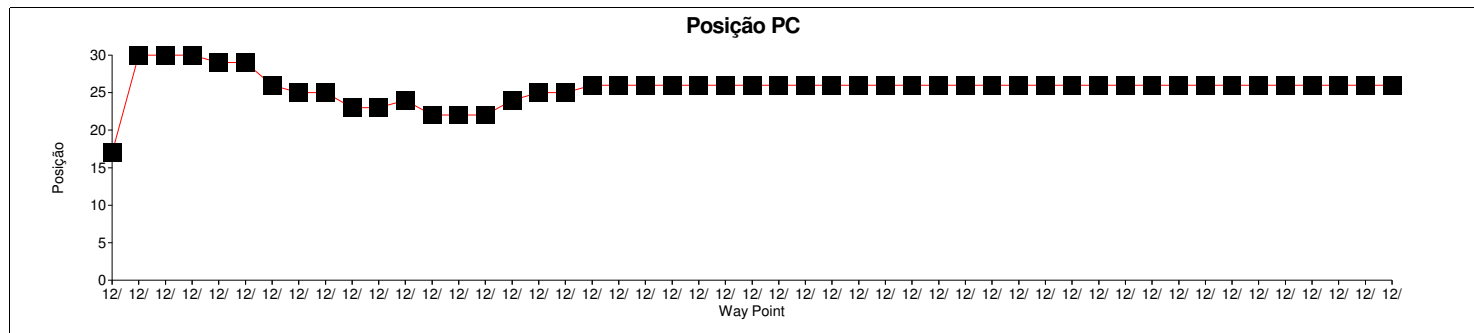
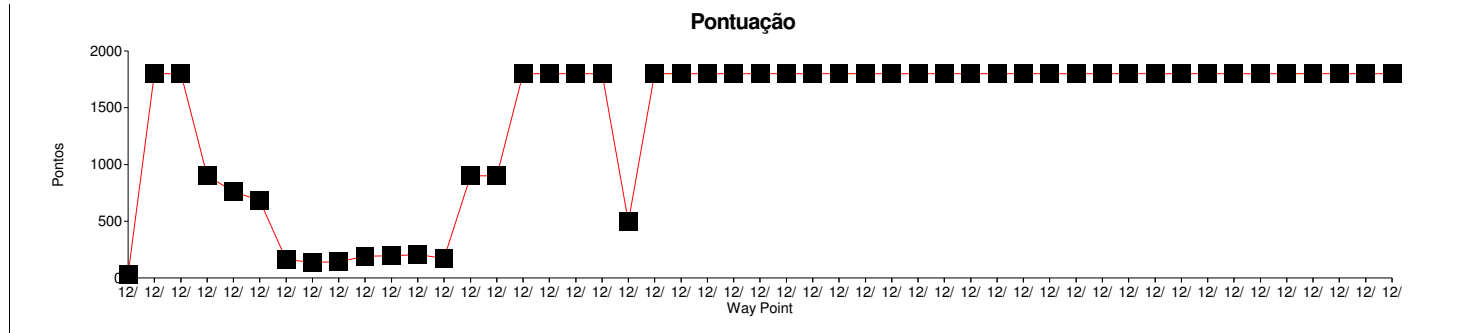
Categoria: REGIONAL

Horário: 10:08:00

Etapa	Nome PC	Tipo	Localização	Pontuação	Medido	Ideal	Passagem	Pos PC
061	GPS-61	HORA	TR -125 / 1360 mt	1.800	0 s	14:26:41		26º

Etapa	Pontuação Total:	68.879
--------------	-------------------------	---------------

Pontuação Total: Bonificação: Penalização: TOTAL:



Codigo: 116 GPS: 116A 116B

Data Largada: 12/07/2015

Nome: **Juliano Gemma**

Categoria: REGIONAL

Horário: 10:08:03

LIMA MOTOS

Etapa	Nome PC	Tipo	Localização	Pontuação	Medido	Ideal	Passagem	Pos PC
006	GPS-6	HORA	TR -11 / 8760 mts	18	21 s	10:33:35	10:33:56	9º
007	GPS-7	HORA	TR -12 / 1070 mts	54	57 s	10:36:47	10:37:44	16º
008	GPS-8	HORA	TR -14 / 1760 mts	1.800	0 s	10:38:30		24º
009	GPS-9	HORA	TR -21 / 7960 mts	618	-3 m 29 s	10:53:58	10:50:29	21º
010	GPS-10	HORA	TR -22 / 8990 mts	60	1 m 3 s	10:57:06	10:58:09	21º
011	GPS-11	HORA	TR -23 / 9570 mts	118	2 m 1 s	10:59:03	11:01:04	21º
012	GPS-12	HORA	TR -28 / 1170 mts	155	2 m 38 s	11:06:16	11:08:54	19º
013	GPS-13	HORA	TR -29 / 3010 mts	124	2 m 7 s	11:09:37	11:11:44	18º
014	GPS-14	HORA	TR -31 / 3850 mts	127	2 m 10 s	11:11:14	11:13:24	16º
015	GPS-15	HORA	TR -32 / 5120 mts	900	16 m 16 s	11:13:53	11:30:09	17º
016	GPS-16	HORA	TR -33 / 5600 mts	900	16 m 59 s	11:15:35	11:32:34	18º
020	GPS-20	HORA	TR -41 / 600 mts	1.800	0 s	11:29:22		22º
021	GPS-21	HORA	TR -43 / 1720 mts	1.800	0 s	11:32:34		24º
022	GPS-22	HORA	TR -47 / 4060 mts	1.800	0 s	11:37:48		25º
023	GPS-23	HORA	TR -48 / 4930 mts	900	-28 m 0 s	11:39:59	11:11:59	25º
024	GPS-24	HORA	TR -52 / 5620 mts	1.800	0 s	11:44:37		26º
025	GPS-25	HORA	TR -54 / 7580 mts	900	-12 m 31 s	11:48:06	11:35:35	26º
026	GPS-26	HORA	TR -55 / 8290 mts	900	-12 m 3 s	11:50:13	11:38:10	26º
027	GPS-27	HORA	TR -55 / 8550 mts	900	-10 m 48 s	11:51:11	11:40:23	25º
028	GPS-28	HORA	TR -59 / 180 mts	900	-14 m 28 s	11:57:45	11:43:17	25º
029	GPS-29	HORA	TR -60 / 1630 mts	1.800	0 s	12:00:03		25º
030	GPS-30	HORA	TR -61 / 2150 mts	1.800	0 s	12:01:31		25º
033	GPS-33	HORA	TR -69 / 7730 mts	1.800	0 s	12:34:06		25º
034	GPS-34	HORA	TR -70 / 8270 mts	1.800	0 s	12:35:38		25º
035	GPS-35	HORA	TR -74 / 1020 mts	1.800	0 s	12:45:12		25º
036	GPS-36	HORA	TR -75 / 1620 mts	1.800	0 s	12:46:49		25º
037	GPS-37	HORA	TR -77 / 2850 mts	1.800	0 s	12:49:48		25º
038	GPS-38	HORA	TR -78 / 5220 mts	1.800	0 s	12:53:20		25º
039	GPS-39	HORA	TR -81 / 720 mts	1.800	0 s	13:00:09		25º
040	GPS-40	HORA	TR -83 / 1310 mts	1.800	0 s	13:01:54		25º
041	GPS-41	HORA	TR -87 / 3790 mts	1.800	0 s	13:06:45		25º
042	GPS-42	HORA	TR -87 / 6330 mts	1.800	0 s	13:11:13		25º
044	GPS-44	HORA	TR -90 / 7540 mts	1.800	0 s	13:17:49		25º
045	GPS-45	HORA	TR -91 / 8250 mts	1.800	0 s	13:19:54		25º
046	GPS-46	HORA	TR -91 / 8870 mts	1.800	0 s	13:21:36		25º
047	GPS-47	HORA	TR -93 / 660 mts	1.800	0 s	13:24:14		25º
048	GPS-48	HORA	TR -97 / 2190 mts	1.800	0 s	13:30:23		25º
050	GPS-50	HORA	TR -99 / 3000 mts	1.800	0 s	13:32:49		25º
051	GPS-51	HORA	TR -101 / 4010 mt	1.800	0 s	13:35:21		25º
052	GPS-52	HORA	TR -101 / 4510 mt	1.800	0 s	13:36:25		25º
053	GPS-53	HORA	TR -108 / 7010 mt	1.800	0 s	13:52:28		25º
054	GPS-54	HORA	TR -110 / 80 mts	1.800	0 s	13:56:26		25º
055	GPS-55	HORA	TR -110 / 860 mts	1.800	0 s	13:58:46		25º
056	GPS-56	HORA	TR -111 / 1820 mts	1.800	0 s	14:01:14		25º
057	GPS-57	HORA	TR -115 / 6600 mts	1.800	0 s	14:12:13		25º
058	GPS-58	HORA	TR -117 / 7920 mts	1.800	0 s	14:14:57		25º
059	GPS-59	HORA	TR -119 / 8910 mts	1.800	0 s	14:17:26		25º
060	GPS-60	HORA	TR -123 / 480 mts	1.800	0 s	14:24:07		25º



Performance do Competidor

6o Enduro do Véio

Posto Pedra Branca

Ibiraçu - ES

Codigo: 116 GPS: 116A 116B

Data Largada: 12/07/2015

Nome: **Juliano Gemma**

Categoria: REGIONAL

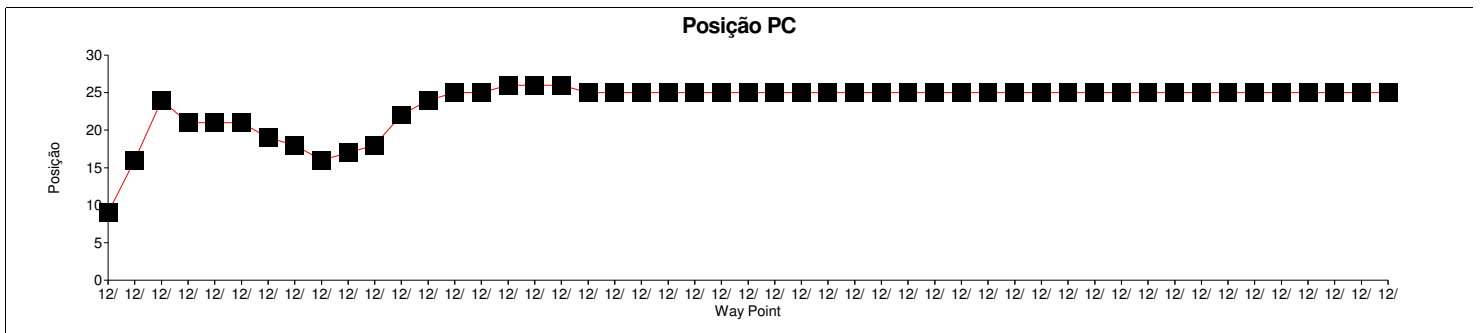
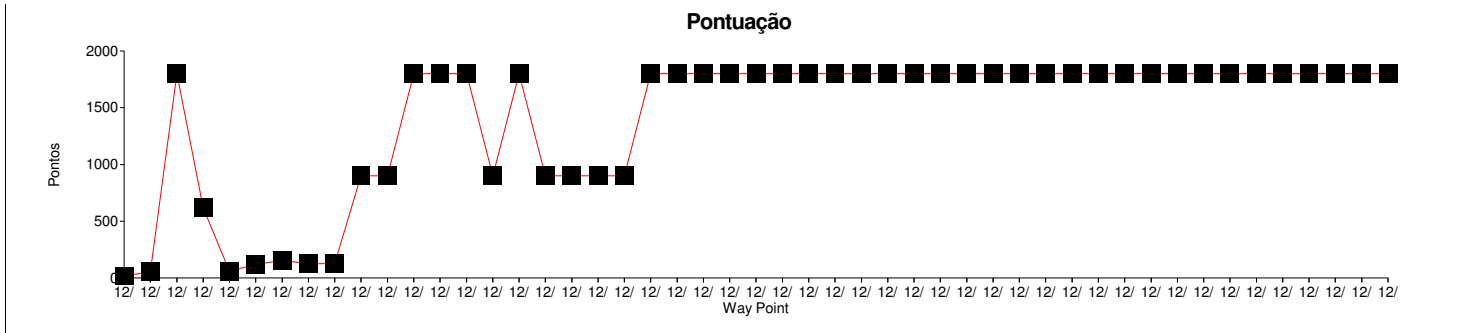
Horário: 10:08:03

LIMA MOTOS

Etapa	Nome PC	Tipo	Localização	Pontuação	Medido	Ideal	Passagem	Pos PC
061	GPS-61	HORA	TR -125 / 1360 mt	1.800	0 s	14:26:44		25º

Etapa	Pontuação Total:	68.774
-------	------------------	--------

Pontuação Total: **68.774** Bonificação: Penalização: TOTAL: **68.774**



Codigo: 117 GPS: 117A 117B

Data Largada: 12/07/2015

Nome: **CAIO PERINE LIMA [LIMINHA]**

Categoria: JUNIOR

Horário: 09:27:00

LIMA MOTOS, PMA PREFEITURA MUNICIPAL DE ARACRUZ

Etapa	Nome PC	Tipo	Localização	Pontuação	Medido	Ideal	Passagem	Pos PC
006	GPS-6	HORA	TR -11 / 8760 mts	0	2 s	09:52:32	09:52:34	1º
007	GPS-7	HORA	TR -12 / 1070 mts	0	0 s	09:55:44	09:55:44	1º
008	GPS-8	HORA	TR -14 / 1760 mts	0	2 s	09:57:27	09:57:29	1º
009	GPS-9	HORA	TR -21 / 7960 mts	4	7 s	10:12:55	10:13:02	1º
010	GPS-10	HORA	TR -22 / 8990 mts	0	0 s	10:16:03	10:16:03	1º
011	GPS-11	HORA	TR -23 / 9570 mts	9	12 s	10:18:00	10:18:12	1º
012	GPS-12	HORA	TR -28 / 1170 mts	0	3 s	10:25:13	10:25:16	1º
013	GPS-13	HORA	TR -29 / 3010 mts	0	-2 s	10:28:34	10:28:32	1º
014	GPS-14	HORA	TR -31 / 3850 mts	0	1 s	10:30:11	10:30:12	1º
015	GPS-15	HORA	TR -32 / 5120 mts	3	6 s	10:32:50	10:32:56	1º
016	GPS-16	HORA	TR -33 / 5600 mts	0	-3 s	10:34:32	10:34:29	1º
020	GPS-20	HORA	TR -41 / 600 mts	63	1 m 6 s	10:48:19	10:49:25	1º
021	GPS-21	HORA	TR -43 / 1720 mts	4	7 s	10:51:31	10:51:38	1º
022	GPS-22	HORA	TR -47 / 4060 mts	2	5 s	10:56:45	10:56:50	1º
023	GPS-23	HORA	TR -48 / 4930 mts	6	9 s	10:58:56	10:59:05	1º
024	GPS-24	HORA	TR -52 / 5620 mts	3	-4 s	11:03:34	11:03:30	1º
025	GPS-25	HORA	TR -54 / 7580 mts	4	7 s	11:07:03	11:07:10	1º
026	GPS-26	HORA	TR -55 / 8290 mts	2	5 s	11:09:10	11:09:15	1º
027	GPS-27	HORA	TR -55 / 8550 mts	0	-2 s	11:10:08	11:10:06	1º
028	GPS-28	HORA	TR -59 / 180 mts	0	0 s	11:16:42	11:16:42	1º
029	GPS-29	HORA	TR -60 / 1630 mts	0	2 s	11:19:00	11:19:02	1º
030	GPS-30	HORA	TR -61 / 2150 mts	9	-6 s	11:20:28	11:20:22	1º
033	GPS-33	HORA	TR -69 / 7730 mts	37	40 s	11:53:03	11:53:43	1º
034	GPS-34	HORA	TR -70 / 8270 mts	21	24 s	11:54:35	11:54:59	2º
035	GPS-35	HORA	TR -74 / 1020 mts	4	7 s	12:04:09	12:04:16	2º
036	GPS-36	HORA	TR -75 / 1620 mts	8	11 s	12:05:46	12:05:57	2º
037	GPS-37	HORA	TR -77 / 2850 mts	5	8 s	12:08:45	12:08:53	2º
038	GPS-38	HORA	TR -78 / 5220 mts	0	-2 s	12:12:17	12:12:15	2º
039	GPS-39	HORA	TR -81 / 720 mts	11	14 s	12:19:06	12:19:20	2º
040	GPS-40	HORA	TR -83 / 1310 mts	0	3 s	12:20:51	12:20:54	2º
041	GPS-41	HORA	TR -87 / 3790 mts	11	14 s	12:25:42	12:25:56	2º
042	GPS-42	HORA	TR -87 / 6330 mts	0	3 s	12:30:10	12:30:13	2º
044	GPS-44	HORA	TR -90 / 7540 mts	8	11 s	12:36:46	12:36:57	2º
045	GPS-45	HORA	TR -91 / 8250 mts	17	20 s	12:38:51	12:39:11	1º
046	GPS-46	HORA	TR -91 / 8870 mts	0	1 s	12:40:33	12:40:34	1º
047	GPS-47	HORA	TR -93 / 660 mts	0	-1 s	12:43:11	12:43:10	1º
048	GPS-48	HORA	TR -97 / 2190 mts	3	6 s	12:49:20	12:49:26	1º
050	GPS-50	HORA	TR -99 / 3000 mts	1	4 s	12:51:46	12:51:50	1º
051	GPS-51	HORA	TR -101 / 4010 mt	1	4 s	12:54:18	12:54:22	1º
052	GPS-52	HORA	TR -101 / 4510 mt	4	7 s	12:55:22	12:55:29	1º
053	GPS-53	HORA	TR -108 / 7010 mt	6	9 s	13:11:25	13:11:34	1º
054	GPS-54	HORA	TR -110 / 80 mts	22	25 s	13:15:23	13:15:48	1º
055	GPS-55	HORA	TR -110 / 860 mts	0	-2 s	13:17:43	13:17:41	1º
056	GPS-56	HORA	TR -111 / 1820 mts	0	-2 s	13:20:11	13:20:09	1º
057	GPS-57	HORA	TR -115 / 6600 mts	1	4 s	13:31:10	13:31:14	1º
058	GPS-58	HORA	TR -117 / 7920 mts	6	9 s	13:33:54	13:34:03	1º
059	GPS-59	HORA	TR -119 / 8910 mts	9	-6 s	13:36:23	13:36:17	1º
060	GPS-60	HORA	TR -123 / 480 mts	0	0 s	13:43:04	13:43:04	1º



Performance do Competidor

6o Enduro do Véio

Posto Pedra Branca

Ibiraçu - ES

Codigo: 117 GPS: 117A 117B

Data Largada: 12/07/2015

Nome: **CAIO PERINE LIMA [LIMINHA]**

Categoria: JUNIOR

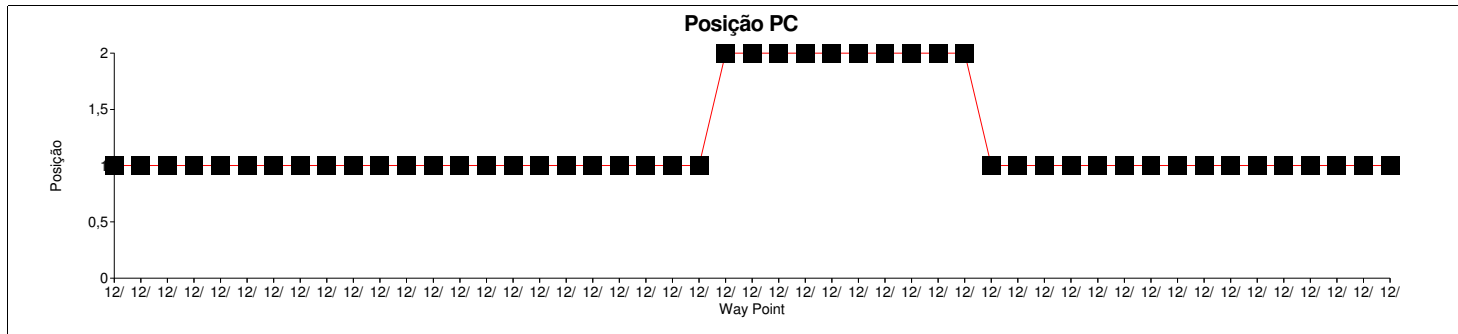
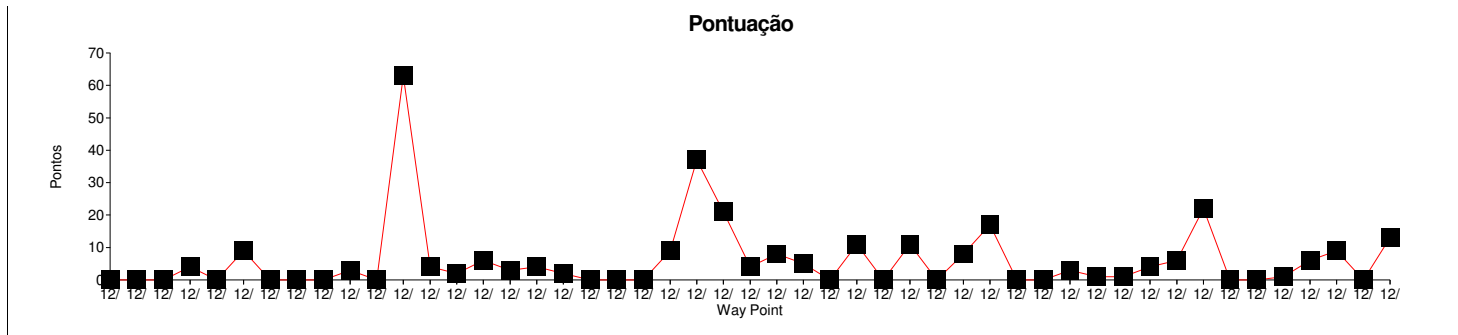
Horário: 09:27:00

LIMA MOTOS, PMA PREFEITURA MUNICIPAL DE ARACRUZ

Etapa	Nome PC	Tipo	Localização	Pontuação	Medido	Ideal	Passagem	Pos PC
061	GPS-61	HORA	TR -125 / 1360 mt	13	16 s	13:45:41	13:45:57	1º

Etapa	Pontuação Total:	297
-------	------------------	-----

Pontuação Total: **297** Bonificação: Penalização: TOTAL: **297**



Performance do Competidor

6o Enduro do Véio

Posto Pedra Branca

Ibiraçu - ES

Codigo: 118 GPS: 118A 118B

Data Largada: 12/07/2015

Nome: **Magno Machado**

Categoria: REGIONAL

Horário: 10:08:09

Etapa	Nome PC	Tipo	Localização	Pontuação	Medido	Ideal	Passagem	Pos PC
006	GPS-6	HORA	TR -11 / 8760 mts	0	0 s	10:33:41	10:33:41	1º
007	GPS-7	HORA	TR -12 / 1070 mts	27	30 s	10:36:53	10:37:23	2º
008	GPS-8	HORA	TR -14 / 1760 mts	48	51 s	10:38:36	10:39:27	6º
009	GPS-9	HORA	TR -21 / 7960 mts	0	-1 s	10:54:04	10:54:03	3º
010	GPS-10	HORA	TR -22 / 8990 mts	63	1 m 6 s	10:57:12	10:58:18	4º
011	GPS-11	HORA	TR -23 / 9570 mts	298	5 m 1 s	10:59:09	11:04:10	4º
012	GPS-12	HORA	TR -28 / 1170 mts	142	2 m 25 s	11:06:22	11:08:47	6º
013	GPS-13	HORA	TR -29 / 3010 mts	105	1 m 48 s	11:09:43	11:11:31	9º
014	GPS-14	HORA	TR -31 / 3850 mts	98	1 m 41 s	11:11:20	11:13:01	8º
015	GPS-15	HORA	TR -32 / 5120 mts	71	1 m 14 s	11:13:59	11:15:13	7º
016	GPS-16	HORA	TR -33 / 5600 mts	97	1 m 40 s	11:15:41	11:17:21	7º
020	GPS-20	HORA	TR -41 / 600 mts	124	2 m 7 s	11:29:28	11:31:35	6º
021	GPS-21	HORA	TR -43 / 1720 mts	144	2 m 27 s	11:32:40	11:35:07	8º
022	GPS-22	HORA	TR -47 / 4060 mts	137	2 m 20 s	11:37:54	11:40:14	7º
023	GPS-23	HORA	TR -48 / 4930 mts	146	2 m 29 s	11:40:05	11:42:34	7º
024	GPS-24	HORA	TR -52 / 5620 mts	90	1 m 33 s	11:44:43	11:46:16	7º
025	GPS-25	HORA	TR -54 / 7580 mts	102	1 m 45 s	11:48:12	11:49:57	7º
026	GPS-26	HORA	TR -55 / 8290 mts	158	2 m 41 s	11:50:19	11:53:00	7º
027	GPS-27	HORA	TR -55 / 8550 mts	191	3 m 14 s	11:51:17	11:54:31	7º
028	GPS-28	HORA	TR -59 / 180 mts	57	-22 s	11:57:51	11:57:29	7º
029	GPS-29	HORA	TR -60 / 1630 mts	0	0 s	12:00:09	12:00:09	7º
030	GPS-30	HORA	TR -61 / 2150 mts	37	40 s	12:01:37	12:02:17	7º
033	GPS-33	HORA	TR -69 / 7730 mts	0	0 s	12:34:12	12:34:12	6º
034	GPS-34	HORA	TR -70 / 8270 mts	0	-3 s	12:35:44	12:35:41	6º
035	GPS-35	HORA	TR -74 / 1020 mts	16	19 s	12:45:18	12:45:37	5º
036	GPS-36	HORA	TR -75 / 1620 mts	29	32 s	12:46:55	12:47:27	5º
037	GPS-37	HORA	TR -77 / 2850 mts	14	17 s	12:49:54	12:50:11	5º
038	GPS-38	HORA	TR -78 / 5220 mts	6	-5 s	12:53:26	12:53:21	4º
039	GPS-39	HORA	TR -81 / 720 mts	135	2 m 18 s	13:00:15	13:02:33	5º
040	GPS-40	HORA	TR -83 / 1310 mts	200	3 m 23 s	13:02:00	13:05:23	5º
041	GPS-41	HORA	TR -87 / 3790 mts	214	3 m 37 s	13:06:51	13:10:28	5º
042	GPS-42	HORA	TR -87 / 6330 mts	220	3 m 43 s	13:11:19	13:15:02	5º
044	GPS-44	HORA	TR -90 / 7540 mts	55	58 s	13:17:55	13:18:53	5º
045	GPS-45	HORA	TR -91 / 8250 mts	214	3 m 37 s	13:20:00	13:23:37	5º
046	GPS-46	HORA	TR -91 / 8870 mts	206	3 m 29 s	13:21:42	13:25:11	4º
047	GPS-47	HORA	TR -93 / 660 mts	182	3 m 5 s	13:24:20	13:27:25	4º
048	GPS-48	HORA	TR -97 / 2190 mts	163	2 m 46 s	13:30:29	13:33:15	5º
050	GPS-50	HORA	TR -99 / 3000 mts	206	3 m 29 s	13:32:55	13:36:24	5º
051	GPS-51	HORA	TR -101 / 4010 mt	268	4 m 31 s	13:35:27	13:39:58	5º
052	GPS-52	HORA	TR -101 / 4510 mt	290	4 m 53 s	13:36:31	13:41:24	6º
053	GPS-53	HORA	TR -108 / 7010 mt	58	1 m 1 s	13:52:34	13:53:35	6º
054	GPS-54	HORA	TR -110 / 80 mts	55	58 s	13:56:32	13:57:30	6º
055	GPS-55	HORA	TR -110 / 860 mts	63	1 m 6 s	13:58:52	13:59:58	6º
056	GPS-56	HORA	TR -111 / 1820 mts	77	1 m 20 s	14:01:20	14:02:40	6º
057	GPS-57	HORA	TR -115 / 6600 mts	1	4 s	14:12:19	14:12:23	6º
058	GPS-58	HORA	TR -117 / 7920 mts	47	50 s	14:15:03	14:15:53	6º
059	GPS-59	HORA	TR -119 / 8910 mts	79	1 m 22 s	14:17:32	14:18:54	6º
060	GPS-60	HORA	TR -123 / 480 mts	127	2 m 10 s	14:24:13	14:26:23	6º

Performance do Competidor

6o Enduro do Véio

Posto Pedra Branca

Ibiraçu - ES

Codigo: 118 GPS: 118A 118B

Data Largada: 12/07/2015

Nome: **Magno Machado**

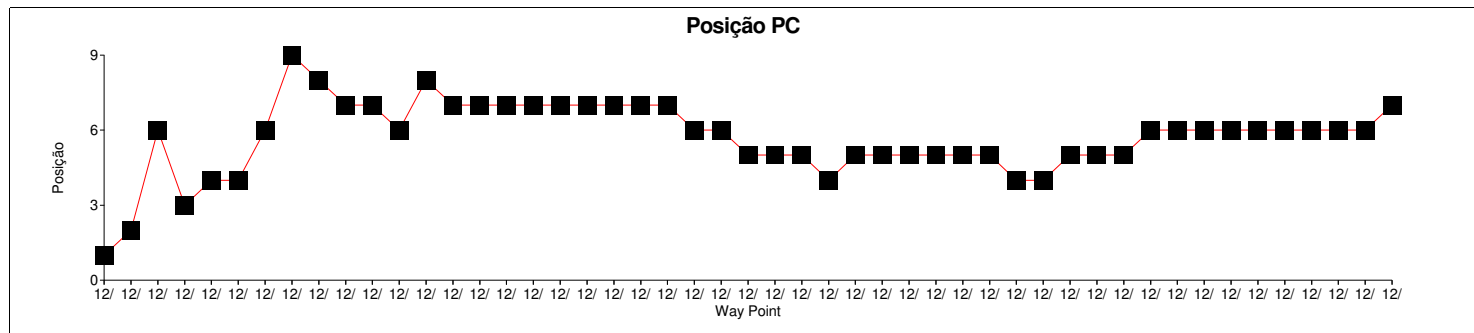
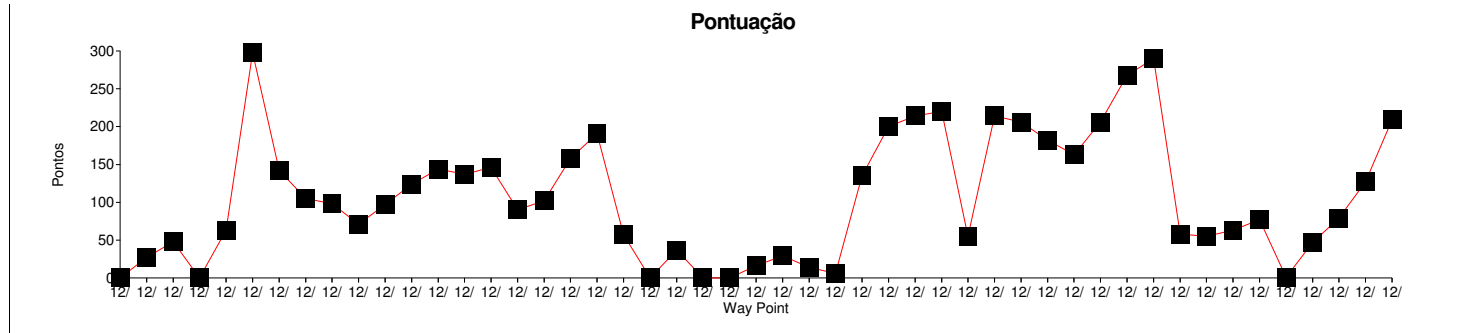
Categoria: REGIONAL

Horário: 10:08:09

Etapa	Nome PC	Tipo	Localização	Pontuação	Medido	Ideal	Passagem	Pos PC
061	GPS-61	HORA	TR -125 / 1360 mt	209	3 m 32 s	14:26:50	14:30:22	7º

Etapa	Pontuação Total:	5.269
-------	------------------	-------

Pontuação Total: **5.269** Bonificação: Penalização: TOTAL: **5.269**



Codigo: 119 GPS: 119A 119B

Data Largada: 12/07/2015

Nome: **Rodrigo Vicente Barbosa**

Categoria: REGIONAL

Horário: 10:08:12

Etapa	Nome PC	Tipo	Localização	Pontuação	Medido	Ideal	Passagem	Pos PC
006	GPS-6	HORA	TR -11 / 8760 mts	5	8 s	10:33:44	10:33:52	3º
007	GPS-7	HORA	TR -12 / 1070 mts	394	6 m 37 s	10:36:56	10:43:33	24º
008	GPS-8	HORA	TR -14 / 1760 mts	58	1 m 1 s	10:38:39	10:39:40	17º
009	GPS-9	HORA	TR -21 / 7960 mts	21	24 s	10:54:07	10:54:31	16º
010	GPS-10	HORA	TR -22 / 8990 mts	70	1 m 13 s	10:57:15	10:58:28	16º
011	GPS-11	HORA	TR -23 / 9570 mts	315	5 m 18 s	10:59:12	11:04:30	16º
012	GPS-12	HORA	TR -28 / 1170 mts	142	2 m 25 s	11:06:25	11:08:50	15º
013	GPS-13	HORA	TR -29 / 3010 mts	109	1 m 52 s	11:09:46	11:11:38	14º
014	GPS-14	HORA	TR -31 / 3850 mts	109	1 m 52 s	11:11:23	11:13:15	14º
015	GPS-15	HORA	TR -32 / 5120 mts	84	1 m 27 s	11:14:02	11:15:29	12º
016	GPS-16	HORA	TR -33 / 5600 mts	146	2 m 29 s	11:15:44	11:18:13	12º
020	GPS-20	HORA	TR -41 / 600 mts	121	2 m 4 s	11:29:31	11:31:35	12º
021	GPS-21	HORA	TR -43 / 1720 mts	141	2 m 24 s	11:32:43	11:35:07	11º
022	GPS-22	HORA	TR -47 / 4060 mts	134	2 m 17 s	11:37:57	11:40:14	10º
023	GPS-23	HORA	TR -48 / 4930 mts	143	2 m 26 s	11:40:08	11:42:34	8º
024	GPS-24	HORA	TR -52 / 5620 mts	87	1 m 30 s	11:44:46	11:46:16	8º
025	GPS-25	HORA	TR -54 / 7580 mts	105	1 m 48 s	11:48:15	11:50:03	8º
026	GPS-26	HORA	TR -55 / 8290 mts	151	2 m 34 s	11:50:22	11:52:56	8º
027	GPS-27	HORA	TR -55 / 8550 mts	188	3 m 11 s	11:51:20	11:54:31	9º
028	GPS-28	HORA	TR -59 / 180 mts	66	-25 s	11:57:54	11:57:29	9º
029	GPS-29	HORA	TR -60 / 1630 mts	0	-3 s	12:00:12	12:00:09	9º
030	GPS-30	HORA	TR -61 / 2150 mts	34	37 s	12:01:40	12:02:17	9º
033	GPS-33	HORA	TR -69 / 7730 mts	0	-3 s	12:34:15	12:34:12	8º
034	GPS-34	HORA	TR -70 / 8270 mts	9	-6 s	12:35:47	12:35:41	8º
035	GPS-35	HORA	TR -74 / 1020 mts	243	-1 m 24 s	12:45:21	12:43:57	8º
036	GPS-36	HORA	TR -75 / 1620 mts	26	29 s	12:46:58	12:47:27	8º
037	GPS-37	HORA	TR -77 / 2850 mts	11	14 s	12:49:57	12:50:11	8º
038	GPS-38	HORA	TR -78 / 5220 mts	15	-8 s	12:53:29	12:53:21	8º
039	GPS-39	HORA	TR -81 / 720 mts	132	2 m 15 s	13:00:18	13:02:33	8º
040	GPS-40	HORA	TR -83 / 1310 mts	198	3 m 21 s	13:02:03	13:05:24	8º
041	GPS-41	HORA	TR -87 / 3790 mts	211	3 m 34 s	13:06:54	13:10:28	8º
042	GPS-42	HORA	TR -87 / 6330 mts	217	3 m 40 s	13:11:22	13:15:02	8º
044	GPS-44	HORA	TR -90 / 7540 mts	52	55 s	13:17:58	13:18:53	7º
045	GPS-45	HORA	TR -91 / 8250 mts	211	3 m 34 s	13:20:03	13:23:37	7º
046	GPS-46	HORA	TR -91 / 8870 mts	203	3 m 26 s	13:21:45	13:25:11	7º
047	GPS-47	HORA	TR -93 / 660 mts	179	3 m 2 s	13:24:23	13:27:25	7º
048	GPS-48	HORA	TR -97 / 2190 mts	160	2 m 43 s	13:30:32	13:33:15	8º
050	GPS-50	HORA	TR -99 / 3000 mts	203	3 m 26 s	13:32:58	13:36:24	8º
051	GPS-51	HORA	TR -101 / 4010 mt	265	4 m 28 s	13:35:30	13:39:58	8º
052	GPS-52	HORA	TR -101 / 4510 mt	287	4 m 50 s	13:36:34	13:41:24	8º
053	GPS-53	HORA	TR -108 / 7010 mt	56	59 s	13:52:37	13:53:36	8º
054	GPS-54	HORA	TR -110 / 80 mts	52	55 s	13:56:35	13:57:30	8º
055	GPS-55	HORA	TR -110 / 860 mts	60	1 m 3 s	13:58:55	13:59:58	8º
056	GPS-56	HORA	TR -111 / 1820 mts	75	1 m 18 s	14:01:23	14:02:41	8º
057	GPS-57	HORA	TR -115 / 6600 mts	0	1 s	14:12:22	14:12:23	8º
058	GPS-58	HORA	TR -117 / 7920 mts	44	47 s	14:15:06	14:15:53	9º
059	GPS-59	HORA	TR -119 / 8910 mts	76	1 m 19 s	14:17:35	14:18:54	9º
060	GPS-60	HORA	TR -123 / 480 mts	119	2 m 2 s	14:24:16	14:26:18	9º

Performance do Competidor

6o Enduro do Véio

Posto Pedra Branca

Ibiraçu - ES

Codigo: 119 GPS: 119A 119B

Data Largada: 12/07/2015

Nome: **Rodrigo Vicente Barbosa**

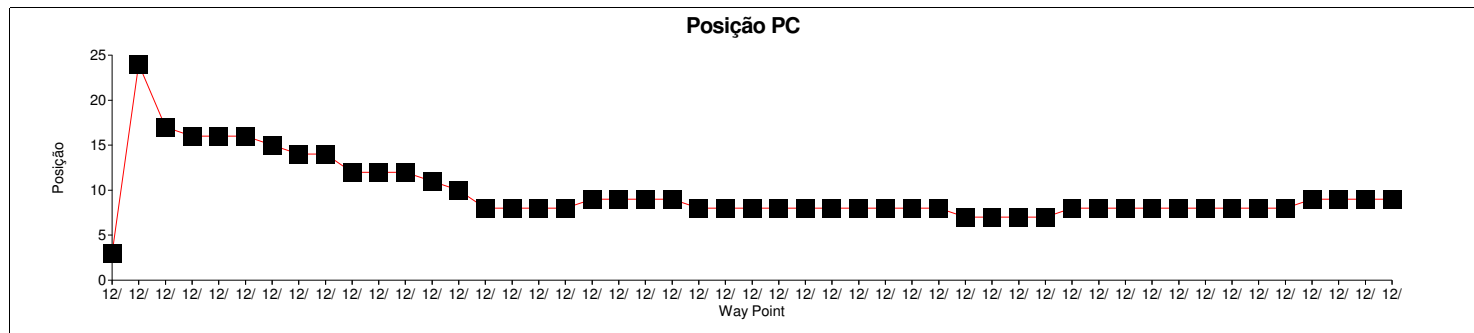
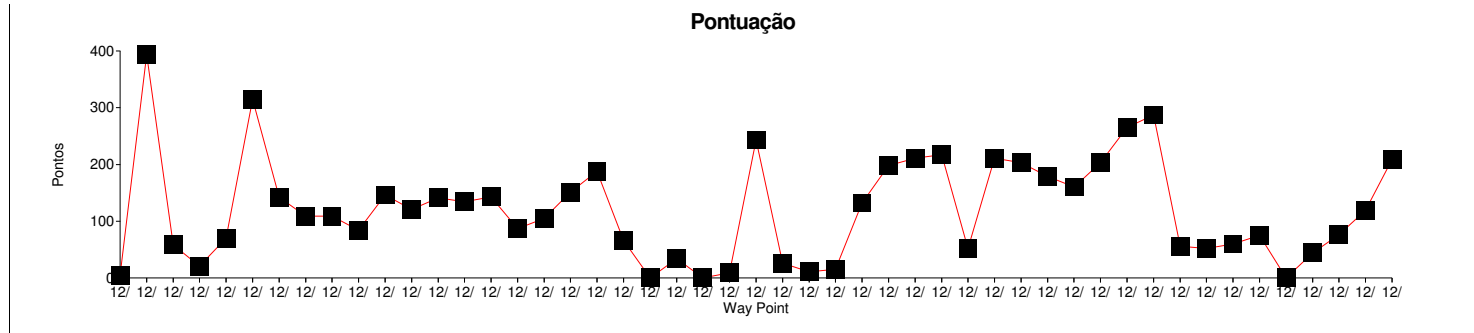
Categoria: REGIONAL

Horário: 10:08:12

Etapa	Nome PC	Tipo	Localização	Pontuação	Medido	Ideal	Passagem	Pos PC
061	GPS-61	HORA	TR -125 / 1360 mt	209	3 m 32 s	14:26:53	14:30:25	9º

Etapa	Pontuação Total:	5.936
-------	------------------	-------

Pontuação Total: **5.936** Bonificação: Penalização: TOTAL: **5.936**



Etapa	Nome PC	Tipo	Localização	Pontuação	Medido	Ideal	Passagem	Pos PC
006	GPS-6	HORA	TR -11 / 8760 mts	57	-22 s	10:34:23	10:34:01	20º
007	GPS-7	HORA	TR -12 / 1070 mts	11	14 s	10:37:35	10:37:49	14º
008	GPS-8	HORA	TR -14 / 1760 mts	1.800	0 s	10:39:18		23º
009	GPS-9	HORA	TR -21 / 7960 mts	900	-8 m 1 s	10:54:46	10:46:45	24º
010	GPS-10	HORA	TR -22 / 8990 mts	900	-5 m 45 s	10:57:54	10:52:09	25º
011	GPS-11	HORA	TR -23 / 9570 mts	894	-5 m 1 s	10:59:51	10:54:50	24º
012	GPS-12	HORA	TR -28 / 1170 mts	108	1 m 51 s	11:07:04	11:08:55	23º
013	GPS-13	HORA	TR -29 / 3010 mts	73	1 m 16 s	11:10:25	11:11:41	23º
014	GPS-14	HORA	TR -31 / 3850 mts	71	1 m 14 s	11:12:02	11:13:16	22º
015	GPS-15	HORA	TR -32 / 5120 mts	51	54 s	11:14:41	11:15:35	22º
016	GPS-16	HORA	TR -33 / 5600 mts	114	1 m 57 s	11:16:23	11:18:20	22º
020	GPS-20	HORA	TR -41 / 600 mts	100	1 m 43 s	11:30:10	11:31:53	19º
021	GPS-21	HORA	TR -43 / 1720 mts	99	1 m 42 s	11:33:22	11:35:04	19º
022	GPS-22	HORA	TR -47 / 4060 mts	89	1 m 32 s	11:38:36	11:40:08	19º
023	GPS-23	HORA	TR -48 / 4930 mts	113	1 m 56 s	11:40:47	11:42:43	19º
024	GPS-24	HORA	TR -52 / 5620 mts	35	38 s	11:45:25	11:46:03	19º
025	GPS-25	HORA	TR -54 / 7580 mts	52	55 s	11:48:54	11:49:49	16º
026	GPS-26	HORA	TR -55 / 8290 mts	99	1 m 42 s	11:51:01	11:52:43	16º
027	GPS-27	HORA	TR -55 / 8550 mts	147	2 m 30 s	11:51:59	11:54:29	16º
028	GPS-28	HORA	TR -59 / 180 mts	177	-1 m 2 s	11:58:33	11:57:31	16º
029	GPS-29	HORA	TR -60 / 1630 mts	108	-39 s	12:00:51	12:00:12	15º
030	GPS-30	HORA	TR -61 / 2150 mts	8	11 s	12:02:19	12:02:30	15º
033	GPS-33	HORA	TR -69 / 7730 mts	63	-24 s	12:34:54	12:34:30	14º
034	GPS-34	HORA	TR -70 / 8270 mts	102	-37 s	12:36:26	12:35:49	14º
035	GPS-35	HORA	TR -74 / 1020 mts	45	-18 s	12:46:00	12:45:42	14º
036	GPS-36	HORA	TR -75 / 1620 mts	1	4 s	12:47:37	12:47:41	12º
037	GPS-37	HORA	TR -77 / 2850 mts	0	-3 s	12:50:36	12:50:33	12º
038	GPS-38	HORA	TR -78 / 5220 mts	84	-31 s	12:54:08	12:53:37	12º
039	GPS-39	HORA	TR -81 / 720 mts	130	2 m 13 s	13:00:57	13:03:10	12º
040	GPS-40	HORA	TR -83 / 1310 mts	170	2 m 53 s	13:02:42	13:05:35	12º
041	GPS-41	HORA	TR -87 / 3790 mts	181	3 m 4 s	13:07:33	13:10:37	12º
042	GPS-42	HORA	TR -87 / 6330 mts	186	3 m 9 s	13:12:01	13:15:10	12º
044	GPS-44	HORA	TR -90 / 7540 mts	5	8 s	13:18:37	13:18:45	12º
045	GPS-45	HORA	TR -91 / 8250 mts	169	2 m 52 s	13:20:42	13:23:34	12º
046	GPS-46	HORA	TR -91 / 8870 mts	160	2 m 43 s	13:22:24	13:25:07	12º
047	GPS-47	HORA	TR -93 / 660 mts	255	4 m 18 s	13:25:02	13:29:20	14º
048	GPS-48	HORA	TR -97 / 2190 mts	130	2 m 13 s	13:31:11	13:33:24	14º
050	GPS-50	HORA	TR -99 / 3000 mts	206	3 m 29 s	13:33:37	13:37:06	14º
051	GPS-51	HORA	TR -101 / 4010 mt	245	4 m 8 s	13:36:09	13:40:17	14º
052	GPS-52	HORA	TR -101 / 4510 mt	269	4 m 32 s	13:37:13	13:41:45	14º
053	GPS-53	HORA	TR -108 / 7010 mt	13	16 s	13:53:16	13:53:32	14º
054	GPS-54	HORA	TR -110 / 80 mts	7	10 s	13:57:14	13:57:24	14º
055	GPS-55	HORA	TR -110 / 860 mts	12	15 s	13:59:34	13:59:49	14º
056	GPS-56	HORA	TR -111 / 1820 mts	26	29 s	14:02:02	14:02:31	14º
057	GPS-57	HORA	TR -115 / 6600 mts	87	-32 s	14:13:01	14:12:29	14º
058	GPS-58	HORA	TR -117 / 7920 mts	32	35 s	14:15:45	14:16:20	14º
059	GPS-59	HORA	TR -119 / 8910 mts	60	1 m 3 s	14:18:14	14:19:17	14º
060	GPS-60	HORA	TR -123 / 480 mts	87	1 m 30 s	14:24:55	14:26:25	14º

Performance do Competidor

6o Enduro do Véio

Posto Pedra Branca

Ibiraçu - ES

Codigo: 142 GPS: 142A 142B

Data Largada: 12/07/2015

Nome: **Tiago Rodrigues**

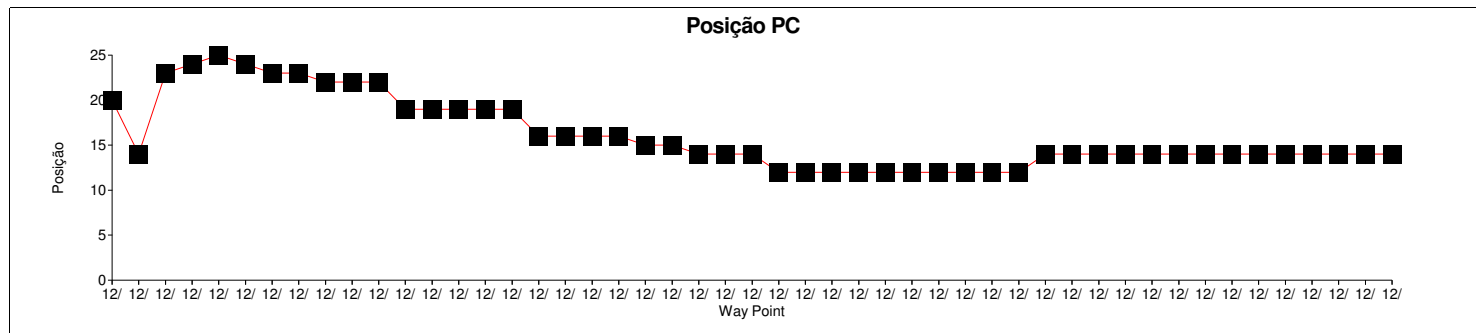
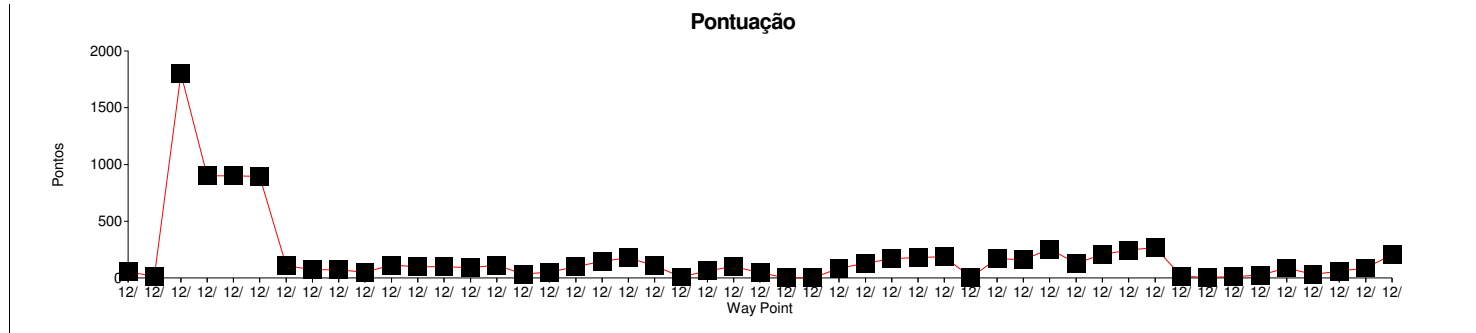
Categoria: REGIONAL

Horário: 10:08:51

Etapa	Nome PC	Tipo	Localização	Pontuação	Medido	Ideal	Passagem	Pos PC
061	GPS-61	HORA	TR -125 / 1360 mt	207	3 m 30 s	14:27:32	14:31:02	14º

Etapa	Pontuação Total:	8.938
--------------	-------------------------	--------------

Pontuação Total: **8.938** Bonificação: Penalização: TOTAL: **8.938**



Codigo: 143 GPS: 143A 143B

Data Largada: 12/07/2015

Nome: **EDIVAR CEZAR BASSANI**

Categoria: OVER 40

Horário: 09:13:00

EU MESMO

Etapa	Nome PC	Tipo	Localização	Pontuação	Medido	Ideal	Passagem	Pos PC
006	GPS-6	HORA	TR -11 / 8760 mts	1	4 s	09:37:38	09:37:42	2º
007	GPS-7	HORA	TR -12 / 1070 mts	19	22 s	09:40:33	09:40:55	5º
008	GPS-8	HORA	TR -14 / 1760 mts	27	30 s	09:42:08	09:42:38	5º
009	GPS-9	HORA	TR -21 / 7960 mts	0	2 s	09:57:45	09:57:47	5º
010	GPS-10	HORA	TR -22 / 8990 mts	53	56 s	10:00:36	10:01:32	6º
011	GPS-11	HORA	TR -23 / 9570 mts	99	1 m 42 s	10:02:21	10:04:03	5º
012	GPS-12	HORA	TR -28 / 1170 mts	230	3 m 53 s	10:09:21	10:13:14	6º
013	GPS-13	HORA	TR -29 / 3010 mts	200	3 m 23 s	10:12:31	10:15:54	6º
014	GPS-14	HORA	TR -31 / 3850 mts	197	3 m 20 s	10:14:01	10:17:21	6º
015	GPS-15	HORA	TR -32 / 5120 mts	201	3 m 24 s	10:16:30	10:19:54	6º
016	GPS-16	HORA	TR -33 / 5600 mts	231	3 m 54 s	10:18:01	10:21:55	6º
020	GPS-20	HORA	TR -41 / 600 mts	199	3 m 22 s	10:32:51	10:36:13	6º
021	GPS-21	HORA	TR -43 / 1720 mts	900	-5 m 38 s	10:35:46	10:30:08	6º
022	GPS-22	HORA	TR -47 / 4060 mts	307	5 m 10 s	10:40:37	10:45:47	6º
023	GPS-23	HORA	TR -48 / 4930 mts	335	5 m 38 s	10:42:37	10:48:15	6º
024	GPS-24	HORA	TR -52 / 5620 mts	166	2 m 49 s	10:48:08	10:50:57	6º
025	GPS-25	HORA	TR -54 / 7580 mts	182	3 m 5 s	10:51:26	10:54:31	6º
026	GPS-26	HORA	TR -55 / 8290 mts	206	3 m 29 s	10:53:21	10:56:50	6º
027	GPS-27	HORA	TR -55 / 8550 mts	219	3 m 42 s	10:54:13	10:57:55	6º
028	GPS-28	HORA	TR -59 / 180 mts	3	6 s	11:00:55	11:01:01	6º
029	GPS-29	HORA	TR -60 / 1630 mts	8	11 s	11:03:06	11:03:17	6º
030	GPS-30	HORA	TR -61 / 2150 mts	51	54 s	11:04:26	11:05:20	6º
033	GPS-33	HORA	TR -69 / 7730 mts	43	46 s	11:38:34	11:39:20	6º
034	GPS-34	HORA	TR -70 / 8270 mts	39	42 s	11:39:59	11:40:41	6º
035	GPS-35	HORA	TR -74 / 1020 mts	10	13 s	11:49:10	11:49:23	6º
036	GPS-36	HORA	TR -75 / 1620 mts	23	26 s	11:50:39	11:51:05	6º
037	GPS-37	HORA	TR -77 / 2850 mts	19	22 s	11:53:25	11:53:47	6º
038	GPS-38	HORA	TR -78 / 5220 mts	6	-5 s	11:56:50	11:56:45	6º
039	GPS-39	HORA	TR -81 / 720 mts	64	1 m 7 s	12:03:32	12:04:39	6º
040	GPS-40	HORA	TR -83 / 1310 mts	78	1 m 21 s	12:05:07	12:06:28	6º
041	GPS-41	HORA	TR -87 / 3790 mts	114	1 m 57 s	12:09:39	12:11:36	6º
042	GPS-42	HORA	TR -87 / 6330 mts	84	1 m 27 s	12:13:53	12:15:20	6º
044	GPS-44	HORA	TR -90 / 7540 mts	35	38 s	12:21:18	12:21:56	6º
045	GPS-45	HORA	TR -91 / 8250 mts	103	1 m 46 s	12:23:12	12:24:58	6º
046	GPS-46	HORA	TR -91 / 8870 mts	92	1 m 35 s	12:24:45	12:26:20	6º
047	GPS-47	HORA	TR -93 / 660 mts	78	1 m 21 s	12:27:11	12:28:32	6º
048	GPS-48	HORA	TR -97 / 2190 mts	11	14 s	12:33:12	12:33:26	6º
050	GPS-50	HORA	TR -99 / 3000 mts	36	39 s	12:35:25	12:36:04	6º
051	GPS-51	HORA	TR -101 / 4010 mt	28	31 s	12:37:45	12:38:16	6º
052	GPS-52	HORA	TR -101 / 4510 mt	53	56 s	12:38:45	12:39:41	6º
053	GPS-53	HORA	TR -108 / 7010 mt	44	47 s	12:55:26	12:56:13	6º
054	GPS-54	HORA	TR -110 / 80 mts	67	1 m 10 s	12:59:11	13:00:21	6º
055	GPS-55	HORA	TR -110 / 860 mts	70	1 m 13 s	13:01:18	13:02:31	6º
056	GPS-56	HORA	TR -111 / 1820 mts	80	1 m 23 s	13:03:34	13:04:57	6º
057	GPS-57	HORA	TR -115 / 6600 mts	36	39 s	13:15:08	13:15:47	6º
058	GPS-58	HORA	TR -117 / 7920 mts	57	1 m 0 s	13:17:40	13:18:40	6º
059	GPS-59	HORA	TR -119 / 8910 mts	97	1 m 40 s	13:19:58	13:21:38	6º
060	GPS-60	HORA	TR -123 / 480 mts	6	-5 s	13:27:29	13:27:24	6º



Performance do Competidor

6o Enduro do Véio

Posto Pedra Branca

Ibiraçu - ES

Codigo: 143 GPS: 143A 143B

Data Largada: 12/07/2015

Nome: **EDIVAR CEZAR BASSANI**

Categoria: OVER 40

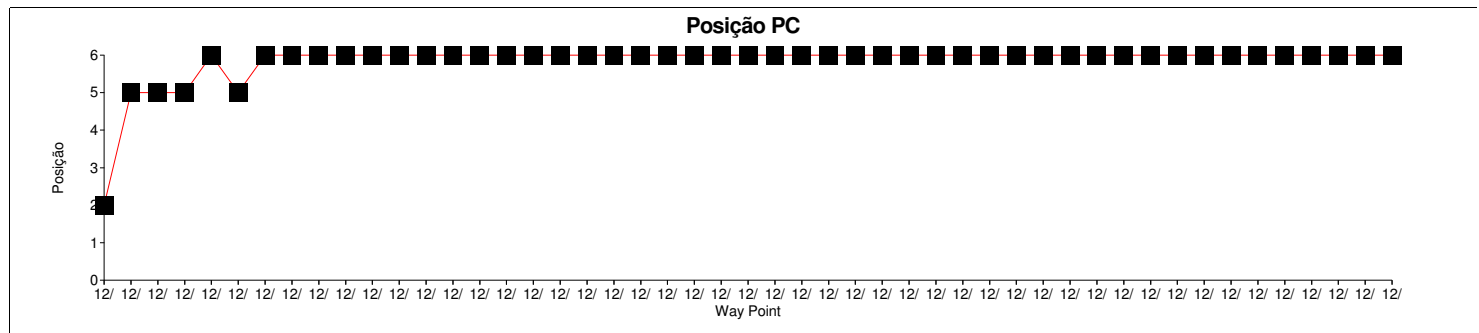
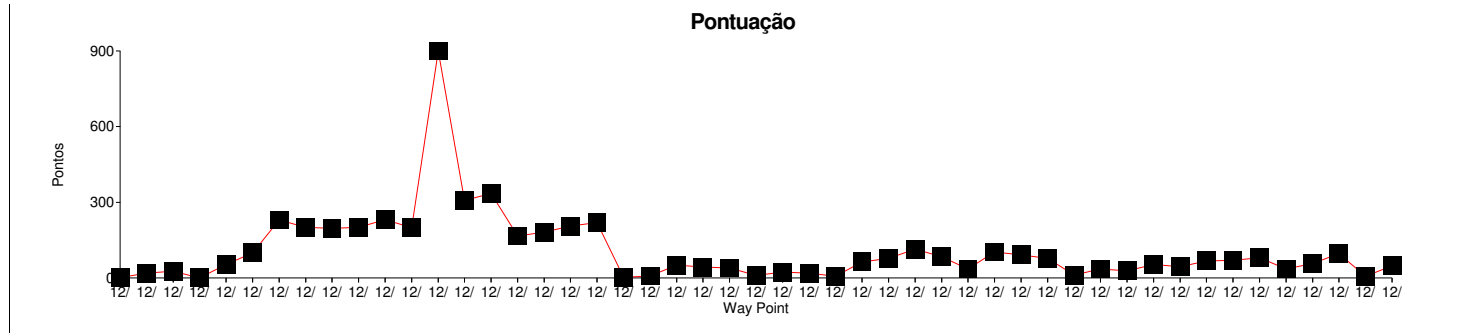
Horário: 09:13:00

EU MESMO

Etapa	Nome PC	Tipo	Localização	Pontuação	Medido	Ideal	Passagem	Pos PC
061	GPS-61	HORA	TR -125 / 1360 mt	48	51 s	13:29:52	13:30:43	6º

Etapa	Pontuação Total:	5.255
-------	------------------	-------

Pontuação Total: Bonificação: Penalização: TOTAL:



Codigo: 144 GPS: 144A 144B

Data Largada: 12/07/2015

Nome: **EDSON LAZZAROTTI CANTELE**

Categoria: REGIONAL

Horário: 10:01:00

LIMA MOTOS

Etapa	Nome PC	Tipo	Localização	Pontuação	Medido	Ideal	Passagem	Pos PC
006	GPS-6	HORA	TR -11 / 8760 mts	425	7 m 8 s	10:26:32	10:33:40	26º
007	GPS-7	HORA	TR -12 / 1070 mts	461	7 m 44 s	10:29:44	10:37:28	25º
008	GPS-8	HORA	TR -14 / 1760 mts	482	8 m 5 s	10:31:27	10:39:32	19º
009	GPS-9	HORA	TR -21 / 7960 mts	316	5 m 19 s	10:46:55	10:52:14	18º
010	GPS-10	HORA	TR -22 / 8990 mts	339	5 m 42 s	10:50:03	10:55:45	20º
011	GPS-11	HORA	TR -23 / 9570 mts	402	6 m 45 s	10:52:00	10:58:45	20º
012	GPS-12	HORA	TR -28 / 1170 mts	414	6 m 57 s	10:59:13	11:06:10	20º
013	GPS-13	HORA	TR -29 / 3010 mts	402	6 m 45 s	11:02:34	11:09:19	19º
014	GPS-14	HORA	TR -31 / 3850 mts	453	7 m 36 s	11:04:11	11:11:47	18º
015	GPS-15	HORA	TR -32 / 5120 mts	572	9 m 35 s	11:06:50	11:16:25	18º
016	GPS-16	HORA	TR -33 / 5600 mts	610	10 m 13 s	11:08:32	11:18:45	19º
020	GPS-20	HORA	TR -41 / 600 mts	584	9 m 47 s	11:22:19	11:32:06	21º
021	GPS-21	HORA	TR -43 / 1720 mts	584	9 m 47 s	11:25:31	11:35:18	21º
022	GPS-22	HORA	TR -47 / 4060 mts	694	11 m 37 s	11:30:45	11:42:22	21º
023	GPS-23	HORA	TR -48 / 4930 mts	712	11 m 55 s	11:32:56	11:44:51	21º
024	GPS-24	HORA	TR -52 / 5620 mts	561	9 m 24 s	11:37:34	11:46:58	21º
025	GPS-25	HORA	TR -54 / 7580 mts	625	10 m 28 s	11:41:03	11:51:31	21º
026	GPS-26	HORA	TR -55 / 8290 mts	635	10 m 38 s	11:43:10	11:53:48	21º
027	GPS-27	HORA	TR -55 / 8550 mts	649	10 m 52 s	11:44:08	11:55:00	20º
028	GPS-28	HORA	TR -59 / 180 mts	438	7 m 21 s	11:50:42	11:58:03	21º
029	GPS-29	HORA	TR -60 / 1630 mts	431	7 m 14 s	11:53:00	12:00:14	21º
030	GPS-30	HORA	TR -61 / 2150 mts	457	7 m 40 s	11:54:28	12:02:08	20º
033	GPS-33	HORA	TR -69 / 7730 mts	45	48 s	12:27:03	12:27:51	20º
034	GPS-34	HORA	TR -70 / 8270 mts	87	1 m 30 s	12:28:35	12:30:05	20º
035	GPS-35	HORA	TR -74 / 1020 mts	11	14 s	12:38:09	12:38:23	20º
036	GPS-36	HORA	TR -75 / 1620 mts	23	26 s	12:39:46	12:40:12	20º
037	GPS-37	HORA	TR -77 / 2850 mts	81	1 m 24 s	12:42:45	12:44:09	20º
038	GPS-38	HORA	TR -78 / 5220 mts	57	1 m 0 s	12:46:17	12:47:17	20º
039	GPS-39	HORA	TR -81 / 720 mts	146	2 m 29 s	12:53:06	12:55:35	20º
040	GPS-40	HORA	TR -83 / 1310 mts	156	2 m 39 s	12:54:51	12:57:30	20º
041	GPS-41	HORA	TR -87 / 3790 mts	331	5 m 34 s	12:59:42	13:05:16	21º
042	GPS-42	HORA	TR -87 / 6330 mts	395	6 m 38 s	13:04:10	13:10:48	21º
044	GPS-44	HORA	TR -90 / 7540 mts	188	3 m 11 s	13:10:46	13:13:57	21º
045	GPS-45	HORA	TR -91 / 8250 mts	266	4 m 29 s	13:12:51	13:17:20	20º
046	GPS-46	HORA	TR -91 / 8870 mts	271	4 m 34 s	13:14:33	13:19:07	20º
047	GPS-47	HORA	TR -93 / 660 mts	287	4 m 50 s	13:17:11	13:22:01	20º
048	GPS-48	HORA	TR -97 / 2190 mts	128	2 m 11 s	13:23:20	13:25:31	20º
050	GPS-50	HORA	TR -99 / 3000 mts	169	2 m 52 s	13:25:46	13:28:38	20º
051	GPS-51	HORA	TR -101 / 4010 mt	151	2 m 34 s	13:28:18	13:30:52	20º
052	GPS-52	HORA	TR -101 / 4510 mt	189	3 m 12 s	13:29:22	13:32:34	20º
053	GPS-53	HORA	TR -108 / 7010 mt	36	39 s	13:45:25	13:46:04	20º
054	GPS-54	HORA	TR -110 / 80 mts	55	58 s	13:49:23	13:50:21	20º
055	GPS-55	HORA	TR -110 / 860 mts	73	1 m 16 s	13:51:43	13:52:59	20º
056	GPS-56	HORA	TR -111 / 1820 mts	88	1 m 31 s	13:54:11	13:55:42	20º
057	GPS-57	HORA	TR -115 / 6600 mts	3	6 s	14:05:10	14:05:16	20º
058	GPS-58	HORA	TR -117 / 7920 mts	20	23 s	14:07:54	14:08:17	20º
059	GPS-59	HORA	TR -119 / 8910 mts	42	45 s	14:10:23	14:11:08	20º
060	GPS-60	HORA	TR -123 / 480 mts	0	3 s	14:17:04	14:17:07	20º



Performance do Competidor

6o Enduro do Véio

Posto Pedra Branca

Ibiraçu - ES

Codigo: 144 GPS: 144A 144B

Data Largada: 12/07/2015

Nome: **EDSON LAZZAROTTI CANTELE**

Categoria: REGIONAL

Horário: 10:01:00

LIMA MOTOS

Etapa	Nome PC	Tipo	Localização	Pontuação	Medido	Ideal	Passagem	Pos PC
061	GPS-61	HORA	TR -125 / 1360 mt	40	43 s	14:19:41	14:20:24	20º

Etapa	Pontuação Total:	14.584
-------	------------------	--------

Pontuação Total:

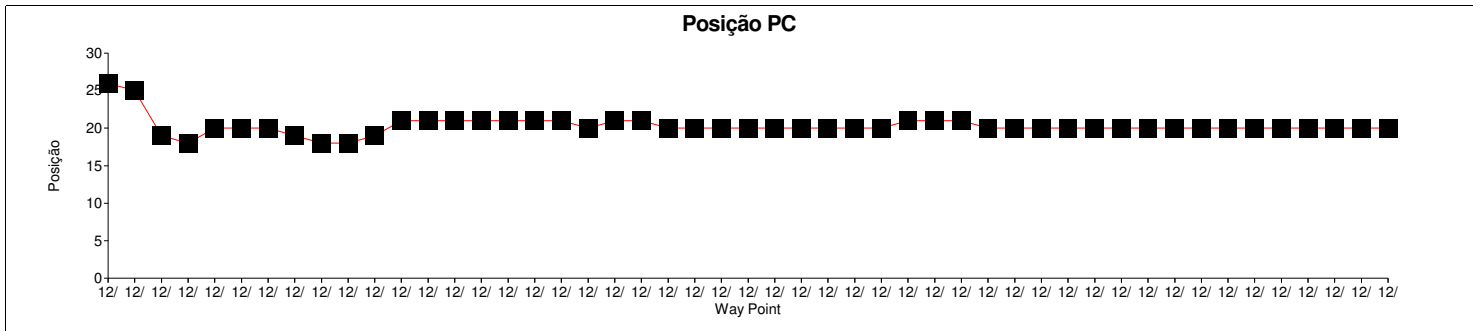
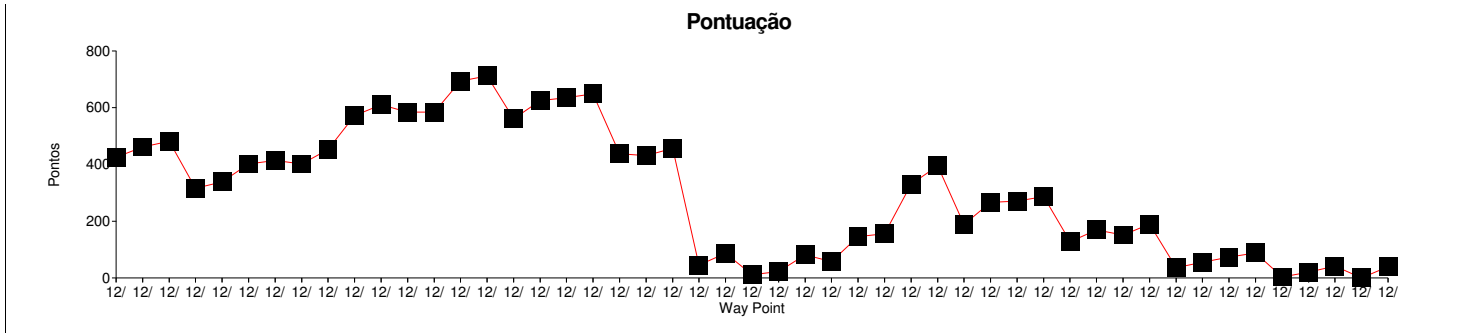
14.584

Bonificação:

Penalização:

TOTAL:

14.584



Codigo: 145 GPS: 145A 145B

Data Largada: 12/07/2015

Nome: **DOUGLAS DANTAS BATISTA**

Categoria: SENIOR

Horário: 09:09:00

PREFEITURA MUNICIPAL DE ARACRUZ / GP MOTOS

Etapa	Nome PC	Tipo	Localização	Pontuação	Medido	Ideal	Passagem	Pos PC
006	GPS-6	HORA	TR -11 / 8760 mts	20	23 s	09:33:38	09:34:01	5º
007	GPS-7	HORA	TR -12 / 1070 mts	36	39 s	09:36:33	09:37:12	5º
008	GPS-8	HORA	TR -14 / 1760 mts	64	1 m 7 s	09:38:08	09:39:15	5º
009	GPS-9	HORA	TR -21 / 7960 mts	0	-3 s	09:53:45	09:53:42	5º
010	GPS-10	HORA	TR -22 / 8990 mts	47	50 s	09:56:36	09:57:26	5º
011	GPS-11	HORA	TR -23 / 9570 mts	87	1 m 30 s	09:58:21	09:59:51	5º
012	GPS-12	HORA	TR -28 / 1170 mts	70	1 m 13 s	10:05:21	10:06:34	5º
013	GPS-13	HORA	TR -29 / 3010 mts	43	46 s	10:08:31	10:09:17	5º
014	GPS-14	HORA	TR -31 / 3850 mts	44	47 s	10:10:01	10:10:48	5º
015	GPS-15	HORA	TR -32 / 5120 mts	32	35 s	10:12:30	10:13:05	5º
016	GPS-16	HORA	TR -33 / 5600 mts	49	52 s	10:14:01	10:14:53	5º
020	GPS-20	HORA	TR -41 / 600 mts	146	2 m 29 s	10:28:51	10:31:20	5º
021	GPS-21	HORA	TR -43 / 1720 mts	68	1 m 11 s	10:31:46	10:32:57	5º
022	GPS-22	HORA	TR -47 / 4060 mts	900	-5 m 44 s	10:36:37	10:30:53	5º
023	GPS-23	HORA	TR -48 / 4930 mts	70	1 m 13 s	10:38:37	10:39:50	5º
024	GPS-24	HORA	TR -52 / 5620 mts	138	-49 s	10:44:08	10:43:19	5º
025	GPS-25	HORA	TR -54 / 7580 mts	17	20 s	10:47:26	10:47:46	5º
026	GPS-26	HORA	TR -55 / 8290 mts	75	-28 s	10:49:21	10:48:53	5º
027	GPS-27	HORA	TR -55 / 8550 mts	33	-14 s	10:50:13	10:49:59	5º
028	GPS-28	HORA	TR -59 / 180 mts	0	0 s	10:56:55	10:56:55	5º
029	GPS-29	HORA	TR -60 / 1630 mts	6	9 s	10:59:06	10:59:15	5º
030	GPS-30	HORA	TR -61 / 2150 mts	28	31 s	11:00:26	11:00:57	5º
033	GPS-33	HORA	TR -69 / 7730 mts	19	22 s	11:34:34	11:34:56	5º
034	GPS-34	HORA	TR -70 / 8270 mts	20	23 s	11:35:59	11:36:22	5º
035	GPS-35	HORA	TR -74 / 1020 mts	225	-1 m 18 s	11:45:10	11:43:52	5º
036	GPS-36	HORA	TR -75 / 1620 mts	21	24 s	11:46:39	11:47:03	5º
037	GPS-37	HORA	TR -77 / 2850 mts	0	-1 s	11:49:25	11:49:24	5º
038	GPS-38	HORA	TR -78 / 5220 mts	0	-3 s	11:52:50	11:52:47	5º
039	GPS-39	HORA	TR -81 / 720 mts	20	23 s	11:59:32	11:59:55	5º
040	GPS-40	HORA	TR -83 / 1310 mts	15	18 s	12:01:07	12:01:25	5º
041	GPS-41	HORA	TR -87 / 3790 mts	28	31 s	12:05:39	12:06:10	5º
042	GPS-42	HORA	TR -87 / 6330 mts	12	15 s	12:09:53	12:10:08	5º
044	GPS-44	HORA	TR -90 / 7540 mts	26	29 s	12:17:18	12:17:47	5º
045	GPS-45	HORA	TR -91 / 8250 mts	89	1 m 32 s	12:19:12	12:20:44	5º
046	GPS-46	HORA	TR -91 / 8870 mts	90	1 m 33 s	12:20:45	12:22:18	5º
047	GPS-47	HORA	TR -93 / 660 mts	65	1 m 8 s	12:23:11	12:24:19	5º
048	GPS-48	HORA	TR -97 / 2190 mts	11	14 s	12:29:12	12:29:26	5º
050	GPS-50	HORA	TR -99 / 3000 mts	32	35 s	12:31:25	12:32:00	5º
051	GPS-51	HORA	TR -101 / 4010 mt	24	27 s	12:33:45	12:34:12	5º
052	GPS-52	HORA	TR -101 / 4510 mt	50	53 s	12:34:45	12:35:38	5º
053	GPS-53	HORA	TR -108 / 7010 mt	39	42 s	12:51:26	12:52:08	5º
054	GPS-54	HORA	TR -110 / 80 mts	28	31 s	12:55:11	12:55:42	5º
055	GPS-55	HORA	TR -110 / 860 mts	62	1 m 5 s	12:57:18	12:58:23	5º
056	GPS-56	HORA	TR -111 / 1820 mts	95	1 m 38 s	12:59:34	13:01:12	5º
057	GPS-57	HORA	TR -115 / 6600 mts	8	11 s	13:11:08	13:11:19	5º
058	GPS-58	HORA	TR -117 / 7920 mts	43	46 s	13:13:40	13:14:26	5º
059	GPS-59	HORA	TR -119 / 8910 mts	91	1 m 34 s	13:15:58	13:17:32	5º
060	GPS-60	HORA	TR -123 / 480 mts	13	16 s	13:23:29	13:23:45	5º

Performance do Competidor

6o Enduro do Véio

Posto Pedra Branca

Ibiraçu - ES

Codigo: 145 GPS: 145A 145B

Data Largada: 12/07/2015

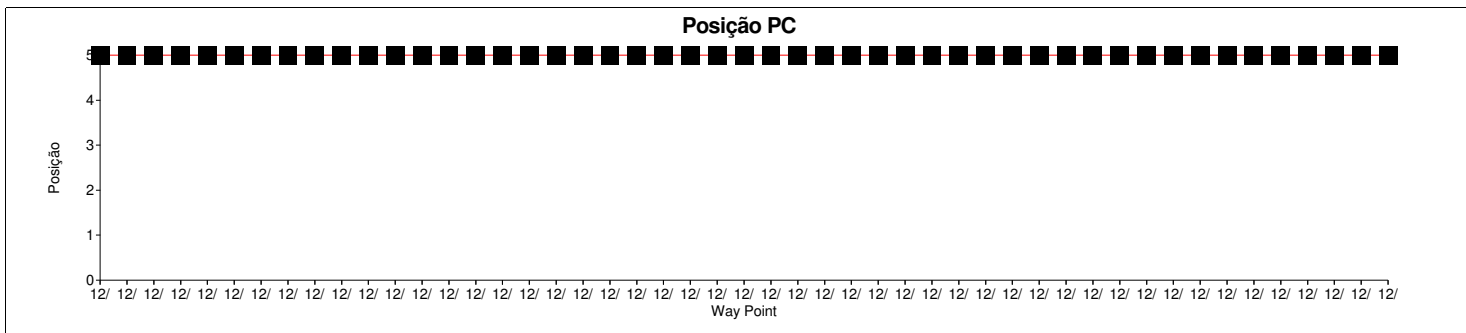
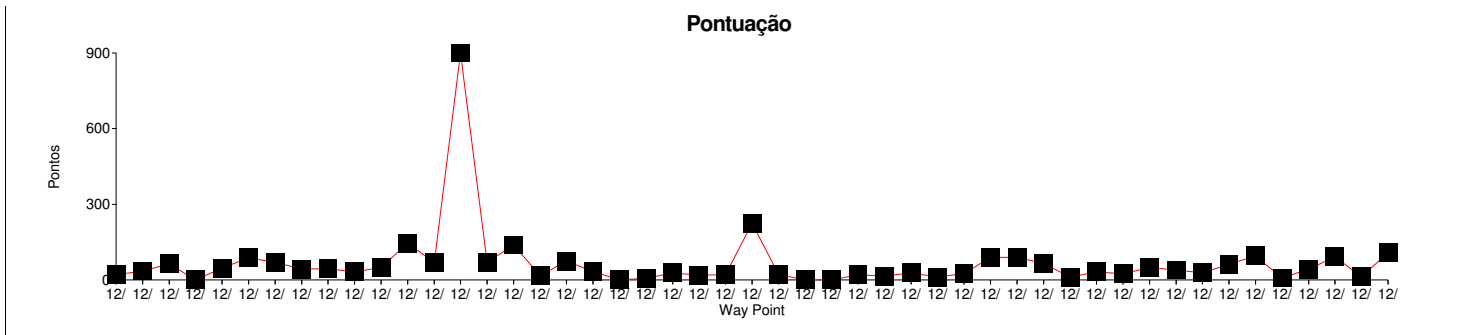
Nome: **DOUGLAS DANTAS BATISTA**

Categoria: SENIOR

Horário: 09:09:00

PREFEITURA MUNICIPAL DE ARACRUZ / GP MOTOS

Etapa	Nome PC	Tipo	Localização	Pontuação	Medido	Ideal	Passagem	Pos PC
061	GPS-61	HORA	TR -125 / 1360 mt	108	1 m 51 s	13:25:52	13:27:43	5º
Etapa	Pontuação Total:		3.207					
Pontuação Total:		3.207	Bonificação: <input type="text"/>	Penalização: <input type="text"/>	TOTAL:		3.207	



Codigo: 147 GPS: 147A 147B

Data Largada: 12/07/2015

Nome: **HELLAN FAZOLO BERGAMIN**

Categoria: JUNIOR

Horário: 09:30:00

CISER PARAFUSOS E PORCAS, IMIGRATUR TURISMO, POSTO PEDRA AZUL

Etapa	Nome PC	Tipo	Localização	Pontuação	Medido	Ideal	Passagem	Pos PC
006	GPS-6	HORA	TR -11 / 8760 mts	0	0 s	09:55:32	09:55:32	1º
007	GPS-7	HORA	TR -12 / 1070 mts	3	6 s	09:58:44	09:58:50	2º
008	GPS-8	HORA	TR -14 / 1760 mts	4	7 s	10:00:27	10:00:34	4º
009	GPS-9	HORA	TR -21 / 7960 mts	7	10 s	10:15:55	10:16:05	4º
010	GPS-10	HORA	TR -22 / 8990 mts	11	14 s	10:19:03	10:19:17	3º
011	GPS-11	HORA	TR -23 / 9570 mts	59	1 m 2 s	10:21:00	10:22:02	3º
012	GPS-12	HORA	TR -28 / 1170 mts	8	11 s	10:28:13	10:28:24	3º
013	GPS-13	HORA	TR -29 / 3010 mts	2	5 s	10:31:34	10:31:39	3º
014	GPS-14	HORA	TR -31 / 3850 mts	2	5 s	10:33:11	10:33:16	3º
015	GPS-15	HORA	TR -32 / 5120 mts	0	2 s	10:35:50	10:35:52	3º
016	GPS-16	HORA	TR -33 / 5600 mts	6	9 s	10:37:32	10:37:41	3º
020	GPS-20	HORA	TR -41 / 600 mts	79	1 m 22 s	10:51:19	10:52:41	3º
021	GPS-21	HORA	TR -43 / 1720 mts	29	32 s	10:54:31	10:55:03	3º
022	GPS-22	HORA	TR -47 / 4060 mts	7	10 s	10:59:45	10:59:55	3º
023	GPS-23	HORA	TR -48 / 4930 mts	8	11 s	11:01:56	11:02:07	3º
024	GPS-24	HORA	TR -52 / 5620 mts	0	1 s	11:06:34	11:06:35	3º
025	GPS-25	HORA	TR -54 / 7580 mts	9	12 s	11:10:03	11:10:15	3º
026	GPS-26	HORA	TR -55 / 8290 mts	69	1 m 12 s	11:12:10	11:13:22	4º
027	GPS-27	HORA	TR -55 / 8550 mts	90	1 m 33 s	11:13:08	11:14:41	4º
028	GPS-28	HORA	TR -59 / 180 mts	0	0 s	11:19:42	11:19:42	4º
029	GPS-29	HORA	TR -60 / 1630 mts	0	2 s	11:22:00	11:22:02	4º
030	GPS-30	HORA	TR -61 / 2150 mts	18	21 s	11:23:28	11:23:49	4º
033	GPS-33	HORA	TR -69 / 7730 mts	0	2 s	11:56:03	11:56:05	4º
034	GPS-34	HORA	TR -70 / 8270 mts	0	-1 s	11:57:35	11:57:34	3º
035	GPS-35	HORA	TR -74 / 1020 mts	2	5 s	12:07:09	12:07:14	3º
036	GPS-36	HORA	TR -75 / 1620 mts	7	10 s	12:08:46	12:08:56	3º
037	GPS-37	HORA	TR -77 / 2850 mts	8	11 s	12:11:45	12:11:56	3º
038	GPS-38	HORA	TR -78 / 5220 mts	0	-1 s	12:15:17	12:15:16	3º
039	GPS-39	HORA	TR -81 / 720 mts	23	26 s	12:22:06	12:22:32	3º
040	GPS-40	HORA	TR -83 / 1310 mts	13	16 s	12:23:51	12:24:07	3º
041	GPS-41	HORA	TR -87 / 3790 mts	11	14 s	12:28:42	12:28:56	3º
042	GPS-42	HORA	TR -87 / 6330 mts	0	0 s	12:33:10	12:33:10	3º
044	GPS-44	HORA	TR -90 / 7540 mts	0	3 s	12:39:46	12:39:49	3º
045	GPS-45	HORA	TR -91 / 8250 mts	53	56 s	12:41:51	12:42:47	3º
046	GPS-46	HORA	TR -91 / 8870 mts	36	39 s	12:43:33	12:44:12	3º
047	GPS-47	HORA	TR -93 / 660 mts	3	6 s	12:46:11	12:46:17	3º
048	GPS-48	HORA	TR -97 / 2190 mts	6	9 s	12:52:20	12:52:29	3º
050	GPS-50	HORA	TR -99 / 3000 mts	4	7 s	12:54:46	12:54:53	3º
051	GPS-51	HORA	TR -101 / 4010 mt	0	0 s	12:57:18	12:57:18	3º
052	GPS-52	HORA	TR -101 / 4510 mt	12	15 s	12:58:22	12:58:37	3º
053	GPS-53	HORA	TR -108 / 7010 mt	14	17 s	13:14:25	13:14:42	3º
054	GPS-54	HORA	TR -110 / 80 mts	3	6 s	13:18:23	13:18:29	3º
055	GPS-55	HORA	TR -110 / 860 mts	8	11 s	13:20:43	13:20:54	3º
056	GPS-56	HORA	TR -111 / 1820 mts	17	20 s	13:23:11	13:23:31	3º
057	GPS-57	HORA	TR -115 / 6600 mts	4	7 s	13:34:10	13:34:17	3º
058	GPS-58	HORA	TR -117 / 7920 mts	6	9 s	13:36:54	13:37:03	3º
059	GPS-59	HORA	TR -119 / 8910 mts	16	19 s	13:39:23	13:39:42	3º
060	GPS-60	HORA	TR -123 / 480 mts	0	0 s	13:46:04	13:46:04	3º



Performance do Competidor

6o Enduro do Véio

Posto Pedra Branca

Ibiraçu - ES

Codigo: 147 GPS: 147A 147B

Data Largada: 12/07/2015

Nome: **HELLAN FAZOLO BERGAMIN**

Categoria: JUNIOR

Horário: 09:30:00

CISER PARAFUSOS E PORCAS, IMIGRATUR TURISMO, POSTO PEDRA AZUL

Etapa	Nome PC	Tipo	Localização	Pontuação	Medido	Ideal	Passagem	Pos PC
061	GPS-61	HORA	TR -125 / 1360 mt	30	33 s	13:48:41	13:49:14	3º

Etapa	Pontuação Total:	687
--------------	-------------------------	------------

Pontuação Total:

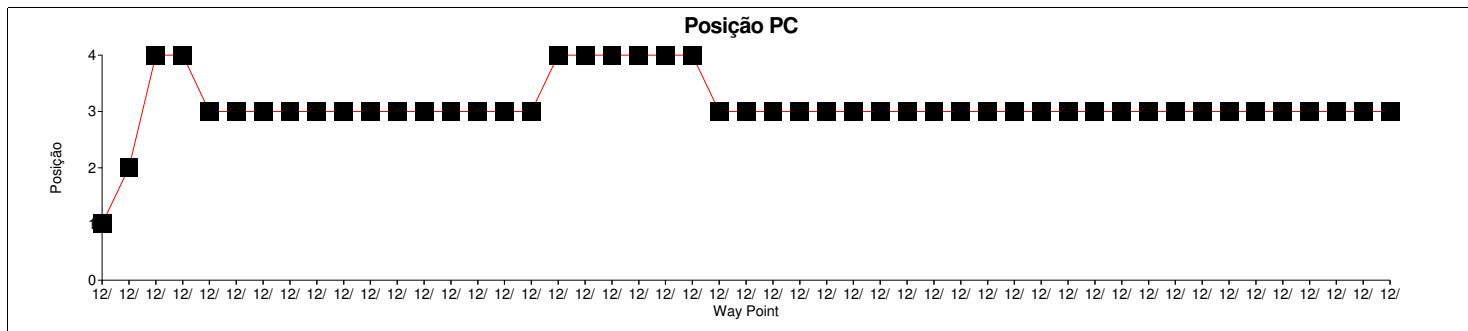
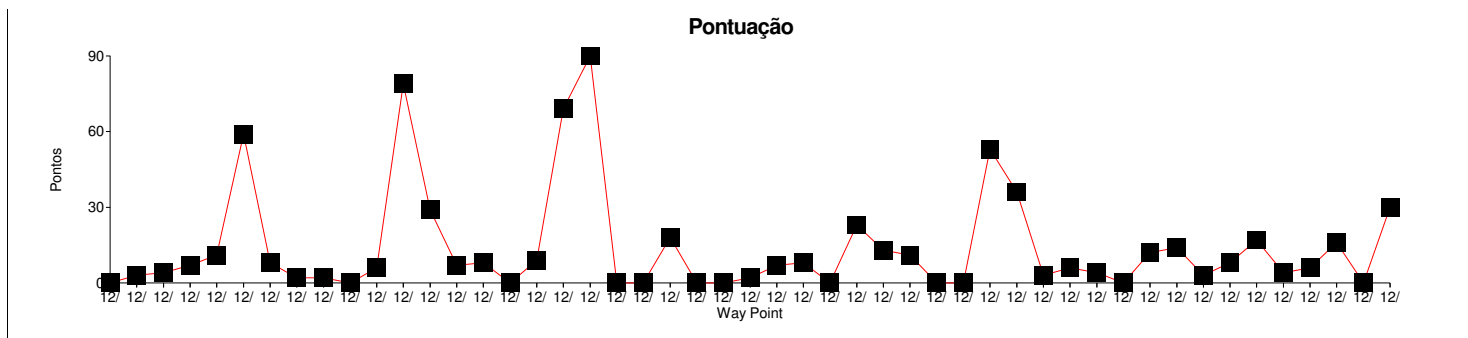
687

Bonificação:

Penalização:

TOTAL:

687



Codigo: 148 GPS: 148A 148B

Data Largada: 12/07/2015

Nome: **EDUARDO SILVA FIRME**

Categoria: SENIOR

Horário: 09:07:00

LOJAS SIPOLATTI / BILU MOTOS

Etapa	Nome PC	Tipo	Localização	Pontuação	Medido	Ideal	Passagem	Pos PC
006	GPS-6	HORA	TR -11 / 8760 mts	0	3 s	09:31:38	09:31:41	1º
007	GPS-7	HORA	TR -12 / 1070 mts	8	11 s	09:34:33	09:34:44	2º
008	GPS-8	HORA	TR -14 / 1760 mts	9	12 s	09:36:08	09:36:20	2º
009	GPS-9	HORA	TR -21 / 7960 mts	1	4 s	09:51:45	09:51:49	2º
010	GPS-10	HORA	TR -22 / 8990 mts	9	12 s	09:54:36	09:54:48	2º
011	GPS-11	HORA	TR -23 / 9570 mts	49	52 s	09:56:21	09:57:13	2º
012	GPS-12	HORA	TR -28 / 1170 mts	19	22 s	10:03:21	10:03:43	2º
013	GPS-13	HORA	TR -29 / 3010 mts	3	6 s	10:06:31	10:06:37	2º
014	GPS-14	HORA	TR -31 / 3850 mts	7	10 s	10:08:01	10:08:11	2º
015	GPS-15	HORA	TR -32 / 5120 mts	3	6 s	10:10:30	10:10:36	2º
016	GPS-16	HORA	TR -33 / 5600 mts	0	3 s	10:12:01	10:12:04	2º
020	GPS-20	HORA	TR -41 / 600 mts	81	1 m 24 s	10:26:51	10:28:15	2º
021	GPS-21	HORA	TR -43 / 1720 mts	45	48 s	10:29:46	10:30:34	2º
022	GPS-22	HORA	TR -47 / 4060 mts	23	26 s	10:34:37	10:35:03	2º
023	GPS-23	HORA	TR -48 / 4930 mts	29	32 s	10:36:37	10:37:09	2º
024	GPS-24	HORA	TR -52 / 5620 mts	33	36 s	10:42:08	10:42:44	2º
025	GPS-25	HORA	TR -54 / 7580 mts	42	45 s	10:45:26	10:46:11	2º
026	GPS-26	HORA	TR -55 / 8290 mts	47	50 s	10:47:21	10:48:11	2º
027	GPS-27	HORA	TR -55 / 8550 mts	64	1 m 7 s	10:48:13	10:49:20	2º
028	GPS-28	HORA	TR -59 / 180 mts	120	2 m 3 s	10:54:55	10:56:58	3º
029	GPS-29	HORA	TR -60 / 1630 mts	112	1 m 55 s	10:57:06	10:59:01	3º
030	GPS-30	HORA	TR -61 / 2150 mts	136	2 m 19 s	10:58:26	11:00:45	4º
033	GPS-33	HORA	TR -69 / 7730 mts	9	12 s	11:32:34	11:32:46	4º
034	GPS-34	HORA	TR -70 / 8270 mts	8	11 s	11:33:59	11:34:10	4º
035	GPS-35	HORA	TR -74 / 1020 mts	9	12 s	11:43:10	11:43:22	4º
036	GPS-36	HORA	TR -75 / 1620 mts	10	13 s	11:44:39	11:44:52	4º
037	GPS-37	HORA	TR -77 / 2850 mts	8	11 s	11:47:25	11:47:36	4º
038	GPS-38	HORA	TR -78 / 5220 mts	0	0 s	11:50:50	11:50:50	4º
039	GPS-39	HORA	TR -81 / 720 mts	21	24 s	11:57:32	11:57:56	3º
040	GPS-40	HORA	TR -83 / 1310 mts	42	45 s	11:59:07	11:59:52	3º
041	GPS-41	HORA	TR -87 / 3790 mts	174	2 m 57 s	12:03:39	12:06:36	4º
042	GPS-42	HORA	TR -87 / 6330 mts	157	2 m 40 s	12:07:53	12:10:33	4º
044	GPS-44	HORA	TR -90 / 7540 mts	15	18 s	12:15:18	12:15:36	4º
045	GPS-45	HORA	TR -91 / 8250 mts	57	1 m 0 s	12:17:12	12:18:12	4º
046	GPS-46	HORA	TR -91 / 8870 mts	44	47 s	12:18:45	12:19:32	4º
047	GPS-47	HORA	TR -93 / 660 mts	24	27 s	12:21:11	12:21:38	4º
048	GPS-48	HORA	TR -97 / 2190 mts	1	4 s	12:27:12	12:27:16	4º
050	GPS-50	HORA	TR -99 / 3000 mts	16	19 s	12:29:25	12:29:44	4º
051	GPS-51	HORA	TR -101 / 4010 mt	5	8 s	12:31:45	12:31:53	4º
052	GPS-52	HORA	TR -101 / 4510 mt	31	34 s	12:32:45	12:33:19	4º
053	GPS-53	HORA	TR -108 / 7010 mt	38	41 s	12:49:26	12:50:07	4º
054	GPS-54	HORA	TR -110 / 80 mts	25	28 s	12:53:11	12:53:39	4º
055	GPS-55	HORA	TR -110 / 860 mts	72	1 m 15 s	12:55:18	12:56:33	4º
056	GPS-56	HORA	TR -111 / 1820 mts	77	1 m 20 s	12:57:34	12:58:54	4º
057	GPS-57	HORA	TR -115 / 6600 mts	8	11 s	13:09:08	13:09:19	4º
058	GPS-58	HORA	TR -117 / 7920 mts	20	23 s	13:11:40	13:12:03	4º
059	GPS-59	HORA	TR -119 / 8910 mts	34	37 s	13:13:58	13:14:35	4º
060	GPS-60	HORA	TR -123 / 480 mts	13	16 s	13:21:29	13:21:45	4º

Performance do Competidor

6o Enduro do Véio

Posto Pedra Branca

Ibiraçu - ES

Codigo: 148 GPS: 148A 148B

Data Largada: 12/07/2015

Nome: **EDUARDO SILVA FIRME**

Categoria: SENIOR

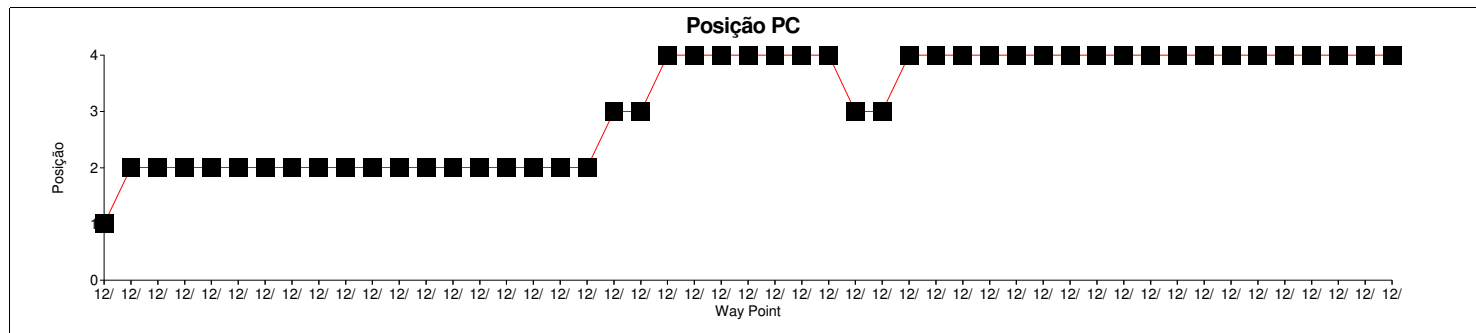
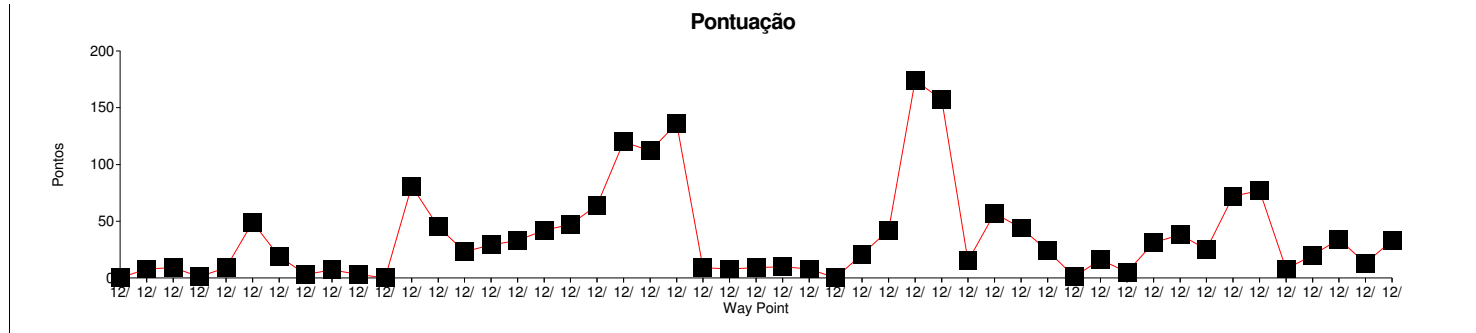
Horário: 09:07:00

LOJAS SIPOLATI / BILU MOTOS

Etapa	Nome PC	Tipo	Localização	Pontuação	Medido	Ideal	Passagem	Pos PC
061	GPS-61	HORA	TR -125 / 1360 mt	33	36 s	13:23:52	13:24:28	4º

Etapa	Pontuação Total:	1.791
-------	------------------	-------

Pontuação Total: **1.791** Bonificação: Penalização: TOTAL: **1.791**



Codigo: 149 GPS: 149A 149B

Data Largada: 12/07/2015

Nome: **CARLOS ALBERTO MINET**

Categoria: MASTER

Horário: 09:02:00

MOTO FIRE,COMPASS,R2,MRPRO,SHOW DE COMPRAS

Etapa	Nome PC	Tipo	Localização	Pontuação	Medido	Ideal	Passagem	Pos PC
006	GPS-6	HORA	TR -11 / 8760 mts	0	3 s	09:25:56	09:25:59	1º
007	GPS-7	HORA	TR -12 / 1070 mts	11	14 s	09:28:36	09:28:50	2º
008	GPS-8	HORA	TR -14 / 1760 mts	16	19 s	09:30:04	09:30:23	3º
009	GPS-9	HORA	TR -21 / 7960 mts	0	-1 s	09:46:01	09:46:00	2º
010	GPS-10	HORA	TR -22 / 8990 mts	6	9 s	09:48:38	09:48:47	2º
011	GPS-11	HORA	TR -23 / 9570 mts	39	42 s	09:50:13	09:50:55	2º
012	GPS-12	HORA	TR -28 / 1170 mts	10	13 s	09:58:02	09:58:15	2º
013	GPS-13	HORA	TR -29 / 3010 mts	0	2 s	10:01:01	10:01:03	2º
014	GPS-14	HORA	TR -31 / 3850 mts	1	4 s	10:02:27	10:02:31	2º
015	GPS-15	HORA	TR -32 / 5120 mts	0	2 s	10:04:47	10:04:49	1º
016	GPS-16	HORA	TR -33 / 5600 mts	9	12 s	10:06:08	10:06:20	2º
020	GPS-20	HORA	TR -41 / 600 mts	68	1 m 11 s	10:20:12	10:21:23	2º
021	GPS-21	HORA	TR -43 / 1720 mts	34	37 s	10:22:53	10:23:30	2º
022	GPS-22	HORA	TR -47 / 4060 mts	0	3 s	10:27:24	10:27:27	1º
023	GPS-23	HORA	TR -48 / 4930 mts	5	8 s	10:29:15	10:29:23	1º
024	GPS-24	HORA	TR -52 / 5620 mts	0	2 s	10:35:39	10:35:41	1º
025	GPS-25	HORA	TR -54 / 7580 mts	1	4 s	10:38:46	10:38:50	1º
026	GPS-26	HORA	TR -55 / 8290 mts	4	7 s	10:40:32	10:40:39	1º
027	GPS-27	HORA	TR -55 / 8550 mts	12	15 s	10:41:18	10:41:33	1º
028	GPS-28	HORA	TR -59 / 180 mts	0	0 s	10:48:51	10:48:51	1º
029	GPS-29	HORA	TR -60 / 1630 mts	0	1 s	10:50:56	10:50:57	1º
030	GPS-30	HORA	TR -61 / 2150 mts	5	8 s	10:52:09	10:52:17	1º
033	GPS-33	HORA	TR -69 / 7730 mts	0	2 s	11:25:55	11:25:57	1º
034	GPS-34	HORA	TR -70 / 8270 mts	0	0 s	11:27:12	11:27:12	1º
035	GPS-35	HORA	TR -74 / 1020 mts	3	6 s	11:37:03	11:37:09	1º
036	GPS-36	HORA	TR -75 / 1620 mts	9	12 s	11:38:26	11:38:38	1º
037	GPS-37	HORA	TR -77 / 2850 mts	7	10 s	11:41:00	11:41:10	1º
038	GPS-38	HORA	TR -78 / 5220 mts	0	1 s	11:44:19	11:44:20	1º
039	GPS-39	HORA	TR -81 / 720 mts	14	17 s	11:50:55	11:51:12	1º
040	GPS-40	HORA	TR -83 / 1310 mts	7	10 s	11:52:23	11:52:33	1º
041	GPS-41	HORA	TR -87 / 3790 mts	13	16 s	11:56:39	11:56:55	1º
042	GPS-42	HORA	TR -87 / 6330 mts	0	2 s	12:00:39	12:00:41	1º
044	GPS-44	HORA	TR -90 / 7540 mts	14	17 s	12:08:54	12:09:11	1º
045	GPS-45	HORA	TR -91 / 8250 mts	45	48 s	12:10:39	12:11:27	1º
046	GPS-46	HORA	TR -91 / 8870 mts	40	43 s	12:12:05	12:12:48	1º
047	GPS-47	HORA	TR -93 / 660 mts	18	21 s	12:14:20	12:14:41	1º
048	GPS-48	HORA	TR -97 / 2190 mts	1	4 s	12:21:15	12:21:19	1º
050	GPS-50	HORA	TR -99 / 3000 mts	16	19 s	12:23:17	12:23:36	1º
051	GPS-51	HORA	TR -101 / 4010 mt	1	4 s	12:25:26	12:25:30	1º
052	GPS-52	HORA	TR -101 / 4510 mt	15	18 s	12:26:23	12:26:41	1º
053	GPS-53	HORA	TR -108 / 7010 mt	17	20 s	12:43:45	12:44:05	1º
054	GPS-54	HORA	TR -110 / 80 mts	0	3 s	12:47:17	12:47:20	1º
055	GPS-55	HORA	TR -110 / 860 mts	7	10 s	12:49:14	12:49:24	1º
056	GPS-56	HORA	TR -111 / 1820 mts	12	15 s	12:51:20	12:51:35	1º
057	GPS-57	HORA	TR -115 / 6600 mts	2	5 s	13:03:31	13:03:36	1º
058	GPS-58	HORA	TR -117 / 7920 mts	19	22 s	13:05:54	13:06:16	1º
059	GPS-59	HORA	TR -119 / 8910 mts	22	25 s	13:08:02	13:08:27	1º
060	GPS-60	HORA	TR -123 / 480 mts	0	-2 s	13:15:24	13:15:22	1º

Performance do Competidor

6o Enduro do Véio

Posto Pedra Branca

Ibiraçu - ES

Codigo: 149 GPS: 149A 149B

Data Largada: 12/07/2015

Nome: **CARLOS ALBERTO MINET**

Categoria: MASTER

Horário: 09:02:00

MOTO FIRE,COMPASS,R2,MRPRO,SHOW DE COMPRAS

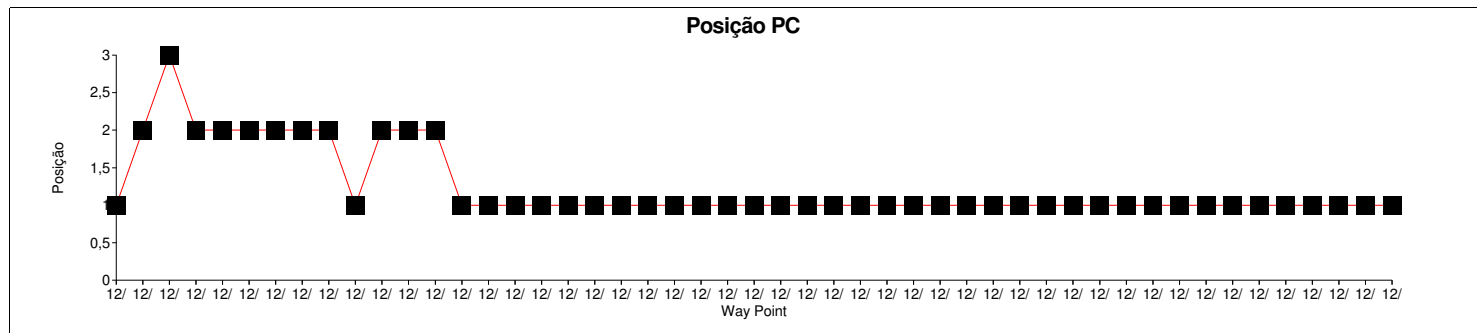
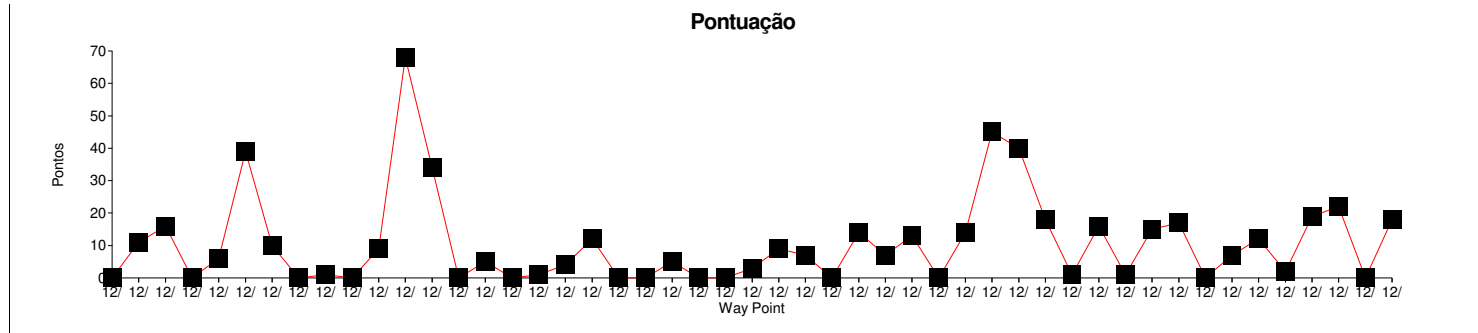
Etapa	Nome PC	Tipo	Localização	Pontuação	Medido	Ideal	Passagem	Pos PC
061	GPS-61	HORA	TR -125 / 1360 mt	18	21 s	13:17:34	13:17:55	1º

Etapa	Pontuação Total:	521
--------------	-------------------------	------------

Pontuação Total: 521

Bonificação: **Penalização:**

TOTAL: 521



Etapa	Nome PC	Tipo	Localização	Pontuação	Medido	Ideal	Passagem	Pos PC
006	GPS-6	HORA	TR -11 / 8760 mts	105	-38 s	10:34:20	10:33:42	24º
007	GPS-7	HORA	TR -12 / 1070 mts	12	-7 s	10:37:32	10:37:25	20º
008	GPS-8	HORA	TR -14 / 1760 mts	13	16 s	10:39:15	10:39:31	12º
009	GPS-9	HORA	TR -21 / 7960 mts	48	-19 s	10:54:43	10:54:24	11º
010	GPS-10	HORA	TR -22 / 8990 mts	48	51 s	10:57:51	10:58:42	6º
011	GPS-11	HORA	TR -23 / 9570 mts	284	4 m 47 s	10:59:48	11:04:35	9º
012	GPS-12	HORA	TR -28 / 1170 mts	101	1 m 44 s	11:07:01	11:08:45	8º
013	GPS-13	HORA	TR -29 / 3010 mts	69	1 m 12 s	11:10:22	11:11:34	8º
014	GPS-14	HORA	TR -31 / 3850 mts	67	1 m 10 s	11:11:59	11:13:09	6º
015	GPS-15	HORA	TR -32 / 5120 mts	60	1 m 3 s	11:14:38	11:15:41	5º
016	GPS-16	HORA	TR -33 / 5600 mts	106	1 m 49 s	11:16:20	11:18:09	6º
020	GPS-20	HORA	TR -41 / 600 mts	160	2 m 43 s	11:30:07	11:32:50	6º
021	GPS-21	HORA	TR -43 / 1720 mts	111	1 m 54 s	11:33:19	11:35:13	6º
022	GPS-22	HORA	TR -47 / 4060 mts	117	2 m 0 s	11:38:33	11:40:33	5º
023	GPS-23	HORA	TR -48 / 4930 mts	140	2 m 23 s	11:40:44	11:43:07	6º
024	GPS-24	HORA	TR -52 / 5620 mts	35	38 s	11:45:22	11:46:00	6º
025	GPS-25	HORA	TR -54 / 7580 mts	59	1 m 2 s	11:48:51	11:49:53	6º
026	GPS-26	HORA	TR -55 / 8290 mts	117	2 m 0 s	11:50:58	11:52:58	6º
027	GPS-27	HORA	TR -55 / 8550 mts	167	2 m 50 s	11:51:56	11:54:46	5º
028	GPS-28	HORA	TR -59 / 180 mts	165	-58 s	11:58:30	11:57:32	6º
029	GPS-29	HORA	TR -60 / 1630 mts	105	-38 s	12:00:48	12:00:10	6º
030	GPS-30	HORA	TR -61 / 2150 mts	22	25 s	12:02:16	12:02:41	6º
033	GPS-33	HORA	TR -69 / 7730 mts	69	-26 s	12:34:51	12:34:25	7º
034	GPS-34	HORA	TR -70 / 8270 mts	96	-35 s	12:36:23	12:35:48	7º
035	GPS-35	HORA	TR -74 / 1020 mts	30	-13 s	12:45:57	12:45:44	6º
036	GPS-36	HORA	TR -75 / 1620 mts	10	13 s	12:47:34	12:47:47	6º
037	GPS-37	HORA	TR -77 / 2850 mts	3	6 s	12:50:33	12:50:39	6º
038	GPS-38	HORA	TR -78 / 5220 mts	81	-30 s	12:54:05	12:53:35	6º
039	GPS-39	HORA	TR -81 / 720 mts	122	2 m 5 s	13:00:54	13:02:59	6º
040	GPS-40	HORA	TR -83 / 1310 mts	168	2 m 51 s	13:02:39	13:05:30	6º
041	GPS-41	HORA	TR -87 / 3790 mts	197	3 m 20 s	13:07:30	13:10:50	6º
042	GPS-42	HORA	TR -87 / 6330 mts	187	3 m 10 s	13:11:58	13:15:08	6º
044	GPS-44	HORA	TR -90 / 7540 mts	42	45 s	13:18:34	13:19:19	6º
045	GPS-45	HORA	TR -91 / 8250 mts	181	3 m 4 s	13:20:39	13:23:43	6º
046	GPS-46	HORA	TR -91 / 8870 mts	181	3 m 4 s	13:22:21	13:25:25	5º
047	GPS-47	HORA	TR -93 / 660 mts	166	2 m 49 s	13:24:59	13:27:48	5º
048	GPS-48	HORA	TR -97 / 2190 mts	130	2 m 13 s	13:31:08	13:33:21	4º
050	GPS-50	HORA	TR -99 / 3000 mts	196	3 m 19 s	13:33:34	13:36:53	4º
051	GPS-51	HORA	TR -101 / 4010 mt	239	4 m 2 s	13:36:06	13:40:08	4º
052	GPS-52	HORA	TR -101 / 4510 mt	265	4 m 28 s	13:37:10	13:41:38	4º
053	GPS-53	HORA	TR -108 / 7010 mt	14	17 s	13:53:13	13:53:30	4º
054	GPS-54	HORA	TR -110 / 80 mts	15	18 s	13:57:11	13:57:29	4º
055	GPS-55	HORA	TR -110 / 860 mts	25	28 s	13:59:31	13:59:59	4º
056	GPS-56	HORA	TR -111 / 1820 mts	43	46 s	14:01:59	14:02:45	4º
057	GPS-57	HORA	TR -115 / 6600 mts	90	-33 s	14:12:58	14:12:25	4º
058	GPS-58	HORA	TR -117 / 7920 mts	32	35 s	14:15:42	14:16:17	4º
059	GPS-59	HORA	TR -119 / 8910 mts	58	1 m 1 s	14:18:11	14:19:12	4º
060	GPS-60	HORA	TR -123 / 480 mts	93	1 m 36 s	14:24:52	14:26:28	4º

Performance do Competidor

6o Enduro do Véio

Posto Pedra Branca

Ibiraçu - ES

Codigo: 150 GPS: 150A 150B

Data Largada: 12/07/2015

Nome: **Leandro Broetto**

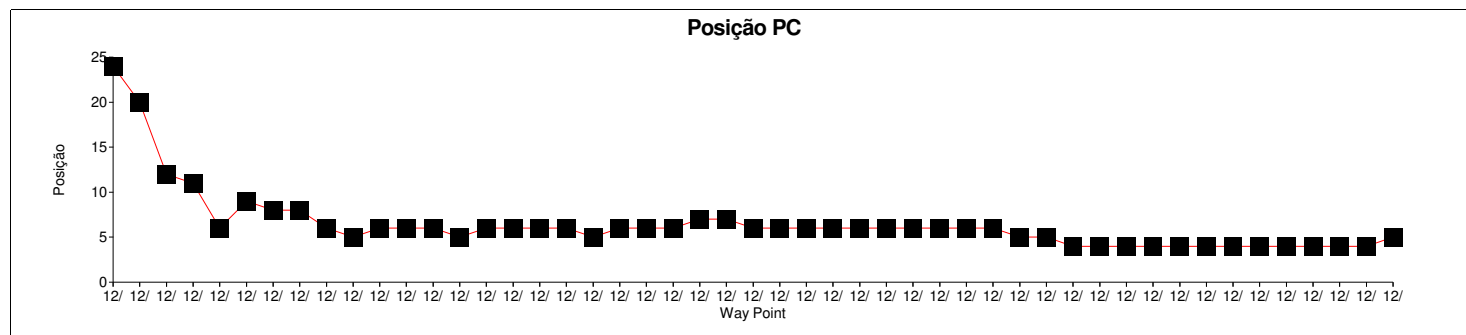
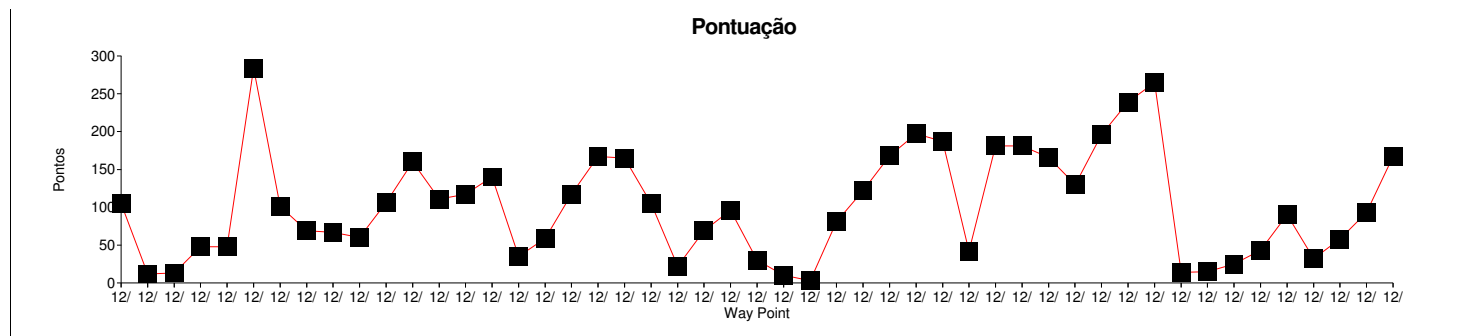
Categoria: REGIONAL

Horário: 10:08:48

Etapa	Nome PC	Tipo	Localização	Pontuação	Medido	Ideal	Passagem	Pos PC
061	GPS-61	HORA	TR -125 / 1360 mt	167	2 m 50 s	14:27:29	14:30:19	5º

Etapa	Pontuação Total:	5.011
-------	------------------	-------

Pontuação Total: **5.011** Bonificação: Penalização: TOTAL: **5.011**



Codigo: 151 GPS: 151A 151B

Data Largada: 12/07/2015

Nome: **CHARLES PATROCINIO / CARLOS**

Categoria: DUPLAS

Horário: 09:48:00

Etapa	Nome PC	Tipo	Localização	Pontuação	Medido	Ideal	Passagem	Pos PC
006	GPS-6	HORA	TR -11 / 8760 mts	74	1 m 17 s	10:13:32	10:14:49	7º
007	GPS-7	HORA	TR -12 / 1070 mts	195	3 m 18 s	10:16:44	10:20:02	7º
008	GPS-8	HORA	TR -14 / 1760 mts	213	3 m 36 s	10:18:27	10:22:03	7º
009	GPS-9	HORA	TR -21 / 7960 mts	93	1 m 36 s	10:33:55	10:35:31	7º
010	GPS-10	HORA	TR -22 / 8990 mts	170	2 m 53 s	10:37:03	10:39:56	7º
011	GPS-11	HORA	TR -23 / 9570 mts	219	3 m 42 s	10:39:00	10:42:42	6º
012	GPS-12	HORA	TR -28 / 1170 mts	20	23 s	10:46:13	10:46:36	6º
013	GPS-13	HORA	TR -29 / 3010 mts	9	12 s	10:49:34	10:49:46	6º
014	GPS-14	HORA	TR -31 / 3850 mts	32	35 s	10:51:11	10:51:46	6º
015	GPS-15	HORA	TR -32 / 5120 mts	14	17 s	10:53:50	10:54:07	5º
016	GPS-16	HORA	TR -33 / 5600 mts	99	1 m 42 s	10:55:32	10:57:14	5º
020	GPS-20	HORA	TR -41 / 600 mts	1.800	0 s	11:09:19		6º
021	GPS-21	HORA	TR -43 / 1720 mts	900	28 m 22 s	11:12:31	11:40:53	6º
022	GPS-22	HORA	TR -47 / 4060 mts	1.800	0 s	11:17:45		6º
023	GPS-23	HORA	TR -48 / 4930 mts	900	-29 m 54 s	11:19:56	10:50:02	6º
024	GPS-24	HORA	TR -52 / 5620 mts	1.800	0 s	11:24:34		6º
025	GPS-25	HORA	TR -54 / 7580 mts	1.800	0 s	11:28:03		6º
026	GPS-26	HORA	TR -55 / 8290 mts	1.800	0 s	11:30:10		6º
027	GPS-27	HORA	TR -55 / 8550 mts	1.800	0 s	11:31:08		6º
028	GPS-28	HORA	TR -59 / 180 mts	1.800	0 s	11:37:42		6º
029	GPS-29	HORA	TR -60 / 1630 mts	1.800	0 s	11:40:00		6º
030	GPS-30	HORA	TR -61 / 2150 mts	1.800	0 s	11:41:28		6º
033	GPS-33	HORA	TR -69 / 7730 mts	1.800	0 s	12:14:03		6º
034	GPS-34	HORA	TR -70 / 8270 mts	1.800	0 s	12:15:35		6º
035	GPS-35	HORA	TR -74 / 1020 mts	1.800	0 s	12:25:09		6º
036	GPS-36	HORA	TR -75 / 1620 mts	1.800	0 s	12:26:46		6º
037	GPS-37	HORA	TR -77 / 2850 mts	1.800	0 s	12:29:45		6º
038	GPS-38	HORA	TR -78 / 5220 mts	1.800	0 s	12:33:17		6º
039	GPS-39	HORA	TR -81 / 720 mts	1.800	0 s	12:40:06		6º
040	GPS-40	HORA	TR -83 / 1310 mts	1.800	0 s	12:41:51		6º
041	GPS-41	HORA	TR -87 / 3790 mts	1.800	0 s	12:46:42		6º
042	GPS-42	HORA	TR -87 / 6330 mts	1.800	0 s	12:51:10		6º
044	GPS-44	HORA	TR -90 / 7540 mts	1.800	0 s	12:57:46		6º
045	GPS-45	HORA	TR -91 / 8250 mts	1.800	0 s	12:59:51		6º
046	GPS-46	HORA	TR -91 / 8870 mts	1.800	0 s	13:01:33		6º
047	GPS-47	HORA	TR -93 / 660 mts	1.800	0 s	13:04:11		6º
048	GPS-48	HORA	TR -97 / 2190 mts	1.800	0 s	13:10:20		6º
050	GPS-50	HORA	TR -99 / 3000 mts	1.800	0 s	13:12:46		6º
051	GPS-51	HORA	TR -101 / 4010 mt	1.800	0 s	13:15:18		6º
052	GPS-52	HORA	TR -101 / 4510 mt	1.800	0 s	13:16:22		6º
053	GPS-53	HORA	TR -108 / 7010 mt	1.800	0 s	13:32:25		6º
054	GPS-54	HORA	TR -110 / 80 mts	1.800	0 s	13:36:23		6º
055	GPS-55	HORA	TR -110 / 860 mts	1.800	0 s	13:38:43		6º
056	GPS-56	HORA	TR -111 / 1820 mts	1.800	0 s	13:41:11		6º
057	GPS-57	HORA	TR -115 / 6600 mts	1.800	0 s	13:52:10		6º
058	GPS-58	HORA	TR -117 / 7920 mts	1.800	0 s	13:54:54		6º
059	GPS-59	HORA	TR -119 / 8910 mts	1.800	0 s	13:57:23		6º
060	GPS-60	HORA	TR -123 / 480 mts	1.800	0 s	14:04:04		6º



Performance do Competidor

6o Enduro do Véio

Posto Pedra Branca

Ibiraçu - ES

Codigo: 151 GPS: 151A 151B

Data Largada: 12/07/2015

Nome: **CHARLES PATROCINIO / CARLOS**

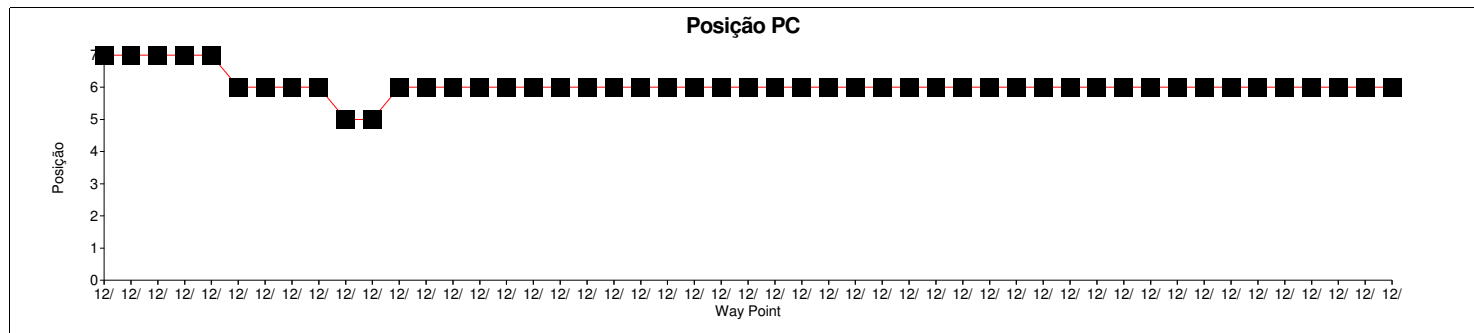
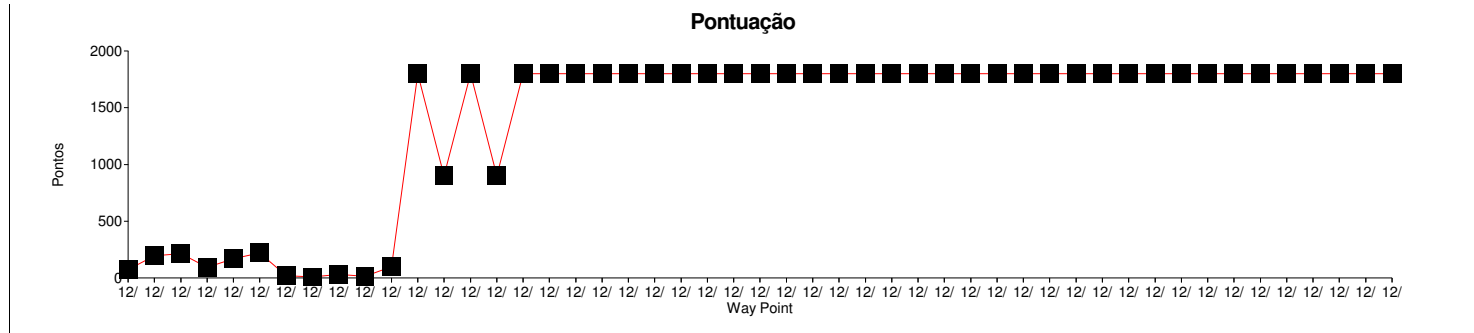
Categoria: DUPLAS

Horário: 09:48:00

Etapa	Nome PC	Tipo	Localização	Pontuação	Medido	Ideal	Passagem	Pos PC
061	GPS-61	HORA	TR -125 / 1360 mt	1.800	0 s	14:06:41		6º

Etapa	Pontuação Total:	67.738
--------------	-------------------------	---------------

Pontuação Total: Bonificação: Penalização: TOTAL:



Codigo: 152 GPS: 152A 152B

Data Largada: 12/07/2015

Nome: **HELIO LUCIO VENANCIO**

Categoria: OVER 50

Horário: 09:20:00

ADUBOS CARATINGA, BATERIAS VELOX

Etapa	Nome PC	Tipo	Localização	Pontuação	Medido	Ideal	Passagem	Pos PC
006	GPS-6	HORA	TR -11 / 8760 mts	4	7 s	09:45:32	09:45:39	4º
007	GPS-7	HORA	TR -12 / 1070 mts	5	8 s	09:48:44	09:48:52	2º
008	GPS-8	HORA	TR -14 / 1760 mts	24	27 s	09:50:27	09:50:54	3º
009	GPS-9	HORA	TR -21 / 7960 mts	10	13 s	10:05:55	10:06:08	3º
010	GPS-10	HORA	TR -22 / 8990 mts	47	50 s	10:09:03	10:09:53	3º
011	GPS-11	HORA	TR -23 / 9570 mts	76	1 m 19 s	10:11:00	10:12:19	3º
012	GPS-12	HORA	TR -28 / 1170 mts	0	0 s	10:18:13	10:18:13	3º
013	GPS-13	HORA	TR -29 / 3010 mts	0	2 s	10:21:34	10:21:36	3º
014	GPS-14	HORA	TR -31 / 3850 mts	5	8 s	10:23:11	10:23:19	3º
015	GPS-15	HORA	TR -32 / 5120 mts	18	21 s	10:25:50	10:26:11	3º
016	GPS-16	HORA	TR -33 / 5600 mts	35	38 s	10:27:32	10:28:10	3º
020	GPS-20	HORA	TR -41 / 600 mts	83	1 m 26 s	10:41:19	10:42:45	3º
021	GPS-21	HORA	TR -43 / 1720 mts	38	41 s	10:44:31	10:45:12	3º
022	GPS-22	HORA	TR -47 / 4060 mts	9	12 s	10:49:45	10:49:57	3º
023	GPS-23	HORA	TR -48 / 4930 mts	14	17 s	10:51:56	10:52:13	3º
024	GPS-24	HORA	TR -52 / 5620 mts	270	4 m 33 s	10:56:34	11:01:07	3º
025	GPS-25	HORA	TR -54 / 7580 mts	285	4 m 48 s	11:00:03	11:04:51	3º
026	GPS-26	HORA	TR -55 / 8290 mts	290	4 m 53 s	11:02:10	11:07:03	3º
027	GPS-27	HORA	TR -55 / 8550 mts	306	5 m 9 s	11:03:08	11:08:17	4º
028	GPS-28	HORA	TR -59 / 180 mts	61	1 m 4 s	11:09:42	11:10:46	4º
029	GPS-29	HORA	TR -60 / 1630 mts	25	28 s	11:12:00	11:12:28	4º
030	GPS-30	HORA	TR -61 / 2150 mts	41	44 s	11:13:28	11:14:12	3º
033	GPS-33	HORA	TR -69 / 7730 mts	55	58 s	11:46:03	11:47:01	3º
034	GPS-34	HORA	TR -70 / 8270 mts	43	46 s	11:47:35	11:48:21	3º
035	GPS-35	HORA	TR -74 / 1020 mts	9	12 s	11:57:09	11:57:21	3º
036	GPS-36	HORA	TR -75 / 1620 mts	12	15 s	11:58:46	11:59:01	3º
037	GPS-37	HORA	TR -77 / 2850 mts	8	11 s	12:01:45	12:01:56	3º
038	GPS-38	HORA	TR -78 / 5220 mts	6	-5 s	12:05:17	12:05:12	3º
039	GPS-39	HORA	TR -81 / 720 mts	22	25 s	12:12:06	12:12:31	3º
040	GPS-40	HORA	TR -83 / 1310 mts	15	18 s	12:13:51	12:14:09	3º
041	GPS-41	HORA	TR -87 / 3790 mts	28	31 s	12:18:42	12:19:13	3º
042	GPS-42	HORA	TR -87 / 6330 mts	3	6 s	12:23:10	12:23:16	3º
044	GPS-44	HORA	TR -90 / 7540 mts	41	44 s	12:29:46	12:30:30	3º
045	GPS-45	HORA	TR -91 / 8250 mts	72	1 m 15 s	12:31:51	12:33:06	3º
046	GPS-46	HORA	TR -91 / 8870 mts	64	1 m 7 s	12:33:33	12:34:40	3º
047	GPS-47	HORA	TR -93 / 660 mts	33	36 s	12:36:11	12:36:47	3º
048	GPS-48	HORA	TR -97 / 2190 mts	1	4 s	12:42:20	12:42:24	3º
050	GPS-50	HORA	TR -99 / 3000 mts	18	21 s	12:44:46	12:45:07	3º
051	GPS-51	HORA	TR -101 / 4010 mt	0	3 s	12:47:18	12:47:21	3º
052	GPS-52	HORA	TR -101 / 4510 mt	32	35 s	12:48:22	12:48:57	3º
053	GPS-53	HORA	TR -108 / 7010 mt	29	32 s	13:04:25	13:04:57	3º
054	GPS-54	HORA	TR -110 / 80 mts	15	18 s	13:08:23	13:08:41	3º
055	GPS-55	HORA	TR -110 / 860 mts	31	34 s	13:10:43	13:11:17	3º
056	GPS-56	HORA	TR -111 / 1820 mts	41	44 s	13:13:11	13:13:55	3º
057	GPS-57	HORA	TR -115 / 6600 mts	5	8 s	13:24:10	13:24:18	3º
058	GPS-58	HORA	TR -117 / 7920 mts	31	34 s	13:26:54	13:27:28	3º
059	GPS-59	HORA	TR -119 / 8910 mts	62	1 m 5 s	13:29:23	13:30:28	3º
060	GPS-60	HORA	TR -123 / 480 mts	0	3 s	13:36:04	13:36:07	3º



Performance do Competidor

6o Enduro do Véio

Posto Pedra Branca

Ibiraçu - ES

Codigo: 152 GPS: 152A 152B

Data Largada: 12/07/2015

Nome: **HELIO LUCIO VENANCIO**

Categoria: OVER 50

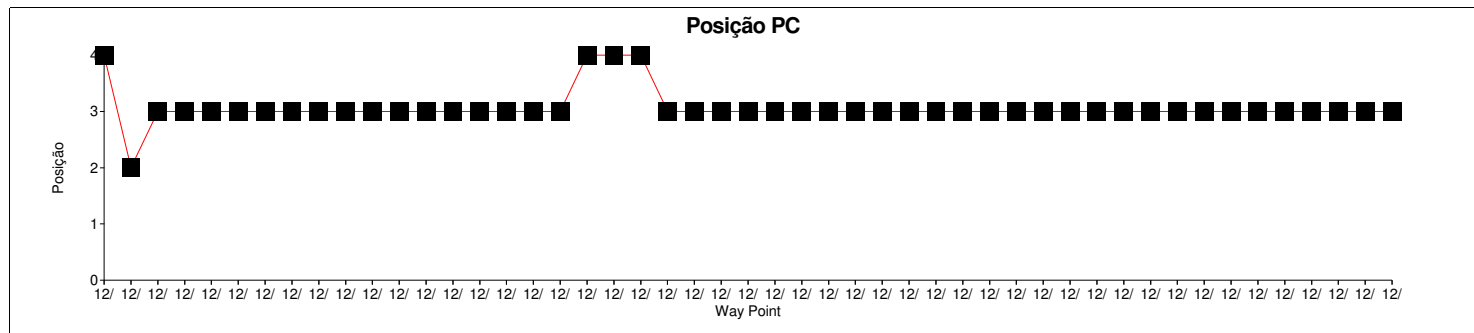
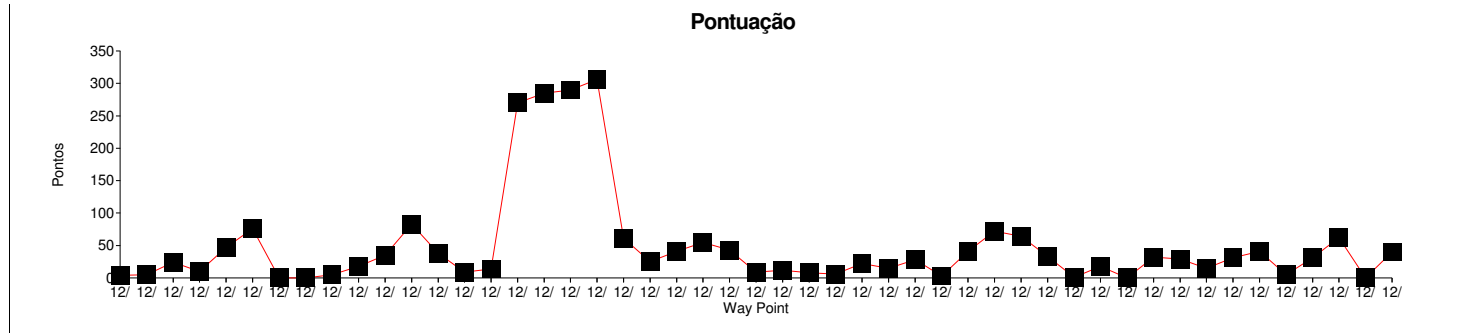
Horário: 09:20:00

ADUBOS CARATINGA, BATERIAS VELOX

Etapa	Nome PC	Tipo	Localização	Pontuação	Medido	Ideal	Passagem	Pos PC
061	GPS-61	HORA	TR -125 / 1360 mt	40	43 s	13:38:41	13:39:24	3º

Etapa	Pontuação Total:	2.362
--------------	-------------------------	--------------

Pontuação Total: **2.362** Bonificação: Penalização: TOTAL: **2.362**



Codigo: 153 GPS: 153A 153B

Data Largada: 12/07/2015

Nome: **HIGGOR FAZOLO BERGAMIN**

Categoria: NOVATO

Horário: 09:42:00

FBB COMC)RCIO E INDC:STRIA DE MADEIRAS LTDA

Etapa	Nome PC	Tipo	Localização	Pontuação	Medido	Ideal	Passagem	Pos PC
006	GPS-6	HORA	TR -11 / 8760 mts	5	8 s	10:07:32	10:07:40	8º
007	GPS-7	HORA	TR -12 / 1070 mts	34	37 s	10:10:44	10:11:21	10º
008	GPS-8	HORA	TR -14 / 1760 mts	38	41 s	10:12:27	10:13:08	9º
009	GPS-9	HORA	TR -21 / 7960 mts	4	7 s	10:27:55	10:28:02	8º
010	GPS-10	HORA	TR -22 / 8990 mts	104	1 m 47 s	10:31:03	10:32:50	9º
011	GPS-11	HORA	TR -23 / 9570 mts	198	3 m 21 s	10:33:00	10:36:21	9º
012	GPS-12	HORA	TR -28 / 1170 mts	220	3 m 43 s	10:40:13	10:43:56	11º
013	GPS-13	HORA	TR -29 / 3010 mts	180	3 m 3 s	10:43:34	10:46:37	11º
014	GPS-14	HORA	TR -31 / 3850 mts	187	3 m 10 s	10:45:11	10:48:21	11º
015	GPS-15	HORA	TR -32 / 5120 mts	161	2 m 44 s	10:47:50	10:50:34	11º
016	GPS-16	HORA	TR -33 / 5600 mts	213	3 m 36 s	10:49:32	10:53:08	11º
020	GPS-20	HORA	TR -41 / 600 mts	216	3 m 39 s	11:03:19	11:06:58	11º
021	GPS-21	HORA	TR -43 / 1720 mts	273	4 m 36 s	11:06:31	11:11:07	11º
022	GPS-22	HORA	TR -47 / 4060 mts	245	4 m 8 s	11:11:45	11:15:53	11º
023	GPS-23	HORA	TR -48 / 4930 mts	900	-27 m 4 s	11:13:56	10:46:52	11º
024	GPS-24	HORA	TR -52 / 5620 mts	284	4 m 47 s	11:18:34	11:23:21	11º
025	GPS-25	HORA	TR -54 / 7580 mts	321	5 m 24 s	11:22:03	11:27:27	11º
026	GPS-26	HORA	TR -55 / 8290 mts	361	6 m 4 s	11:24:10	11:30:14	11º
027	GPS-27	HORA	TR -55 / 8550 mts	413	6 m 56 s	11:25:08	11:32:04	10º
028	GPS-28	HORA	TR -59 / 180 mts	190	3 m 13 s	11:31:42	11:34:55	10º
029	GPS-29	HORA	TR -60 / 1630 mts	169	2 m 52 s	11:34:00	11:36:52	10º
030	GPS-30	HORA	TR -61 / 2150 mts	192	3 m 15 s	11:35:28	11:38:43	11º
033	GPS-33	HORA	TR -69 / 7730 mts	16	19 s	12:08:03	12:08:22	10º
034	GPS-34	HORA	TR -70 / 8270 mts	16	19 s	12:09:35	12:09:54	10º
035	GPS-35	HORA	TR -74 / 1020 mts	21	24 s	12:19:09	12:19:33	10º
036	GPS-36	HORA	TR -75 / 1620 mts	20	23 s	12:20:46	12:21:09	10º
037	GPS-37	HORA	TR -77 / 2850 mts	16	19 s	12:23:45	12:24:04	10º
038	GPS-38	HORA	TR -78 / 5220 mts	0	1 s	12:27:17	12:27:18	10º
039	GPS-39	HORA	TR -81 / 720 mts	244	4 m 7 s	12:34:06	12:38:13	10º
040	GPS-40	HORA	TR -83 / 1310 mts	249	4 m 12 s	12:35:51	12:40:03	11º
041	GPS-41	HORA	TR -87 / 3790 mts	287	4 m 50 s	12:40:42	12:45:32	11º
042	GPS-42	HORA	TR -87 / 6330 mts	281	4 m 44 s	12:45:10	12:49:54	11º
044	GPS-44	HORA	TR -90 / 7540 mts	79	1 m 22 s	12:51:46	12:53:08	11º
045	GPS-45	HORA	TR -91 / 8250 mts	193	3 m 16 s	12:53:51	12:57:07	11º
046	GPS-46	HORA	TR -91 / 8870 mts	188	3 m 11 s	12:55:33	12:58:44	11º
047	GPS-47	HORA	TR -93 / 660 mts	178	3 m 1 s	12:58:11	13:01:12	11º
048	GPS-48	HORA	TR -97 / 2190 mts	20	23 s	13:04:20	13:04:43	11º
050	GPS-50	HORA	TR -99 / 3000 mts	56	59 s	13:06:46	13:07:45	11º
051	GPS-51	HORA	TR -101 / 4010 mt	49	52 s	13:09:18	13:10:10	11º
052	GPS-52	HORA	TR -101 / 4510 mt	81	1 m 24 s	13:10:22	13:11:46	11º
053	GPS-53	HORA	TR -108 / 7010 mt	48	51 s	13:26:25	13:27:16	11º
054	GPS-54	HORA	TR -110 / 80 mts	37	40 s	13:30:23	13:31:03	11º
055	GPS-55	HORA	TR -110 / 860 mts	73	1 m 16 s	13:32:43	13:33:59	11º
056	GPS-56	HORA	TR -111 / 1820 mts	110	1 m 53 s	13:35:11	13:37:04	11º
057	GPS-57	HORA	TR -115 / 6600 mts	8	11 s	13:46:10	13:46:21	11º
058	GPS-58	HORA	TR -117 / 7920 mts	88	1 m 31 s	13:48:54	13:50:25	11º
059	GPS-59	HORA	TR -119 / 8910 mts	159	2 m 42 s	13:51:23	13:54:05	11º
060	GPS-60	HORA	TR -123 / 480 mts	11	14 s	13:58:04	13:58:18	11º



Performance do Competidor

6o Enduro do Véio

Posto Pedra Branca

Ibiraçu - ES

Codigo: 153 GPS: 153A 153B

Data Largada: 12/07/2015

Nome: **HIGGOR FAZOLO BERGAMIN**

Categoria: NOVATO

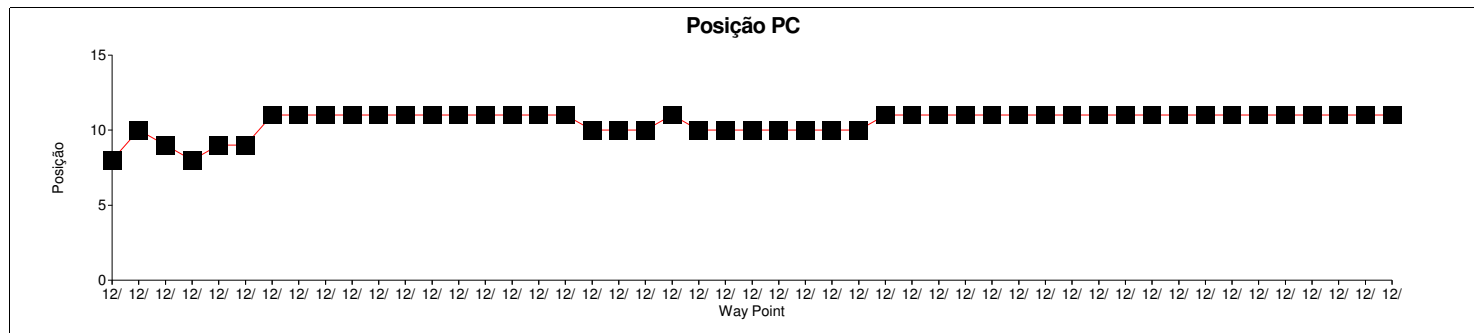
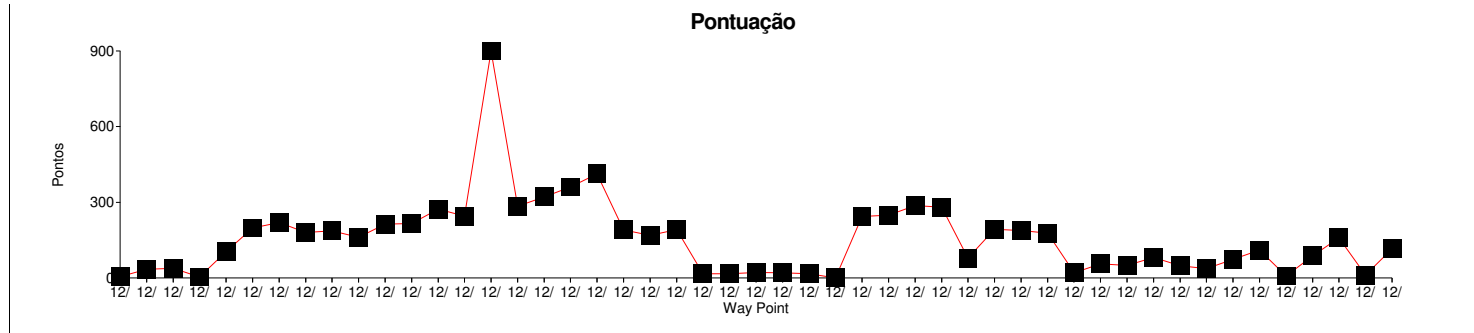
Horário: 09:42:00

FBB COMC)RCIO E INDC:STRIA DE MADEIRAS LTDA

Etapa	Nome PC	Tipo	Localização	Pontuação	Medido	Ideal	Passagem	Pos PC
061	GPS-61	HORA	TR -125 / 1360 mt	115	1 m 58 s	14:00:41	14:02:39	11º

Etapa	Pontuação Total:	7.551
-------	------------------	-------

Pontuação Total: Bonificação: Penalização: TOTAL:



Codigo: 154 GPS: 154A 154B

Data Largada: 12/07/2015

Nome: **WEVERTON A. VENTURINI MELO**

Categoria: NOVATO

Horário: 09:38:00

DIGITAL CONTABIL, BILL MOTOS

Etapa	Nome PC	Tipo	Localização	Pontuação	Medido	Ideal	Passagem	Pos PC
006	GPS-6	HORA	TR -11 / 8760 mts	13	16 s	10:03:32	10:03:48	11º
007	GPS-7	HORA	TR -12 / 1070 mts	42	45 s	10:06:44	10:07:29	11º
008	GPS-8	HORA	TR -14 / 1760 mts	63	1 m 6 s	10:08:27	10:09:33	11º
009	GPS-9	HORA	TR -21 / 7960 mts	3	6 s	10:23:55	10:24:01	10º
010	GPS-10	HORA	TR -22 / 8990 mts	99	1 m 42 s	10:27:03	10:28:45	10º
011	GPS-11	HORA	TR -23 / 9570 mts	172	2 m 55 s	10:29:00	10:31:55	10º
012	GPS-12	HORA	TR -28 / 1170 mts	17	20 s	10:36:13	10:36:33	9º
013	GPS-13	HORA	TR -29 / 3010 mts	1	4 s	10:39:34	10:39:38	9º
014	GPS-14	HORA	TR -31 / 3850 mts	12	15 s	10:41:11	10:41:26	9º
015	GPS-15	HORA	TR -32 / 5120 mts	0	2 s	10:43:50	10:43:52	9º
016	GPS-16	HORA	TR -33 / 5600 mts	22	25 s	10:45:32	10:45:57	9º
020	GPS-20	HORA	TR -41 / 600 mts	147	2 m 30 s	10:59:19	11:01:49	9º
021	GPS-21	HORA	TR -43 / 1720 mts	132	2 m 15 s	11:02:31	11:04:46	9º
022	GPS-22	HORA	TR -47 / 4060 mts	112	1 m 55 s	11:07:45	11:09:40	9º
023	GPS-23	HORA	TR -48 / 4930 mts	133	2 m 16 s	11:09:56	11:12:12	9º
024	GPS-24	HORA	TR -52 / 5620 mts	0	3 s	11:14:34	11:14:37	9º
025	GPS-25	HORA	TR -54 / 7580 mts	24	27 s	11:18:03	11:18:30	9º
026	GPS-26	HORA	TR -55 / 8290 mts	40	43 s	11:20:10	11:20:53	9º
027	GPS-27	HORA	TR -55 / 8550 mts	95	1 m 38 s	11:21:08	11:22:46	9º
028	GPS-28	HORA	TR -59 / 180 mts	0	1 s	11:27:42	11:27:43	9º
029	GPS-29	HORA	TR -60 / 1630 mts	1	4 s	11:30:00	11:30:04	9º
030	GPS-30	HORA	TR -61 / 2150 mts	25	28 s	11:31:28	11:31:56	9º
033	GPS-33	HORA	TR -69 / 7730 mts	15	18 s	12:04:03	12:04:21	8º
034	GPS-34	HORA	TR -70 / 8270 mts	4	7 s	12:05:35	12:05:42	7º
035	GPS-35	HORA	TR -74 / 1020 mts	9	12 s	12:15:09	12:15:21	6º
036	GPS-36	HORA	TR -75 / 1620 mts	19	22 s	12:16:46	12:17:08	6º
037	GPS-37	HORA	TR -77 / 2850 mts	17	20 s	12:19:45	12:20:05	6º
038	GPS-38	HORA	TR -78 / 5220 mts	45	48 s	12:23:17	12:24:05	7º
039	GPS-39	HORA	TR -81 / 720 mts	150	2 m 33 s	12:30:06	12:32:39	7º
040	GPS-40	HORA	TR -83 / 1310 mts	162	2 m 45 s	12:31:51	12:34:36	8º
041	GPS-41	HORA	TR -87 / 3790 mts	197	3 m 20 s	12:36:42	12:40:02	8º
042	GPS-42	HORA	TR -87 / 6330 mts	175	2 m 58 s	12:41:10	12:44:08	8º
044	GPS-44	HORA	TR -90 / 7540 mts	20	23 s	12:47:46	12:48:09	8º
045	GPS-45	HORA	TR -91 / 8250 mts	122	2 m 5 s	12:49:51	12:51:56	8º
046	GPS-46	HORA	TR -91 / 8870 mts	121	2 m 4 s	12:51:33	12:53:37	8º
047	GPS-47	HORA	TR -93 / 660 mts	107	1 m 50 s	12:54:11	12:56:01	8º
048	GPS-48	HORA	TR -97 / 2190 mts	13	16 s	13:00:20	13:00:36	8º
050	GPS-50	HORA	TR -99 / 3000 mts	30	33 s	13:02:46	13:03:19	8º
051	GPS-51	HORA	TR -101 / 4010 mt	29	32 s	13:05:18	13:05:50	8º
052	GPS-52	HORA	TR -101 / 4510 mt	63	1 m 6 s	13:06:22	13:07:28	8º
053	GPS-53	HORA	TR -108 / 7010 mt	47	50 s	13:22:25	13:23:15	8º
054	GPS-54	HORA	TR -110 / 80 mts	44	47 s	13:26:23	13:27:10	8º
055	GPS-55	HORA	TR -110 / 860 mts	67	1 m 10 s	13:28:43	13:29:53	8º
056	GPS-56	HORA	TR -111 / 1820 mts	87	1 m 30 s	13:31:11	13:32:41	8º
057	GPS-57	HORA	TR -115 / 6600 mts	88	1 m 31 s	13:42:10	13:43:41	8º
058	GPS-58	HORA	TR -117 / 7920 mts	150	2 m 33 s	13:44:54	13:47:27	8º
059	GPS-59	HORA	TR -119 / 8910 mts	213	3 m 36 s	13:47:23	13:50:59	8º
060	GPS-60	HORA	TR -123 / 480 mts	15	18 s	13:54:04	13:54:22	8º

Performance do Competidor

6o Enduro do Véio

Posto Pedra Branca

Ibiraçu - ES

Codigo: 154 GPS: 154A 154B

Data Largada: 12/07/2015

Nome: **WEVERTON A. VENTURINI MELO**

Categoria: NOVATO

Horário: 09:38:00

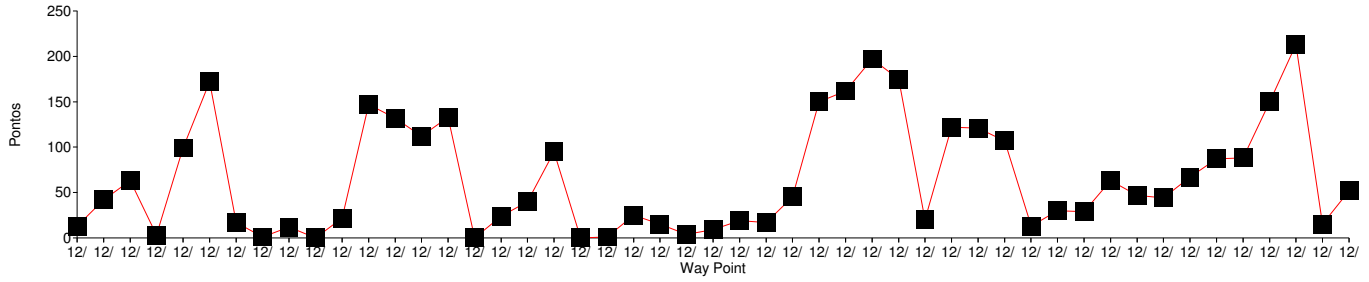
DIGITAL CONTABIL, BILL MOTOS

Etapa	Nome PC	Tipo	Localização	Pontuação	Medido	Ideal	Passagem	Pos PC
061	GPS-61	HORA	TR -125 / 1360 mt	52	55 s	13:56:41	13:57:36	8º

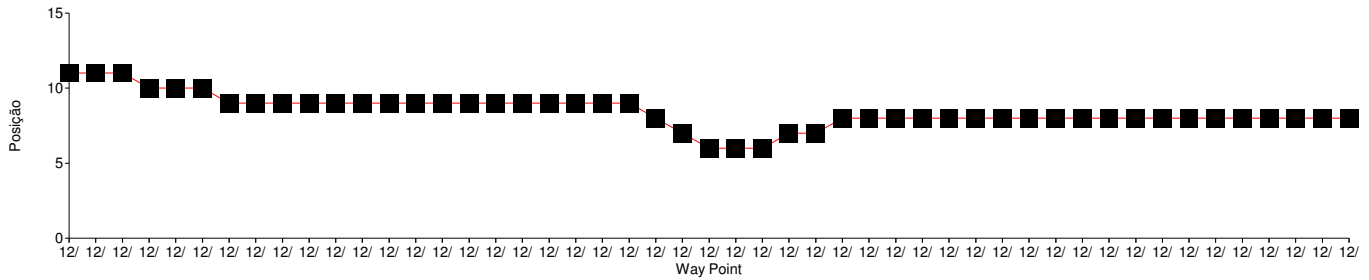
Etapa	Pontuação Total:	3.214
-------	------------------	-------

Pontuação Total: **3.214** Bonificação: Penalização: TOTAL: **3.214**

Pontuação



Posição PC



Codigo: 155 GPS: 155A 155B

Data Largada: 12/07/2015

Nome: **GILSON MORO SFALSIN - CAMELO**

Categoria: REGIONAL

Horário: 10:00:00

Etapa	Nome PC	Tipo	Localização	Pontuação	Medido	Ideal	Passagem	Pos PC
006	GPS-6	HORA	TR -11 / 8760 mts	492	-2 m 47 s	10:25:32	10:22:45	27º
007	GPS-7	HORA	TR -12 / 1070 mts	423	-2 m 24 s	10:28:44	10:26:20	26º
008	GPS-8	HORA	TR -14 / 1760 mts	363	-2 m 4 s	10:30:27	10:28:23	18º
009	GPS-9	HORA	TR -21 / 7960 mts	519	-2 m 56 s	10:45:55	10:42:59	19º
010	GPS-10	HORA	TR -22 / 8990 mts	123	-44 s	10:49:03	10:48:19	18º
011	GPS-11	HORA	TR -23 / 9570 mts	0	3 s	10:51:00	10:51:03	17º
012	GPS-12	HORA	TR -28 / 1170 mts	453	-2 m 34 s	10:58:13	10:55:39	17º
013	GPS-13	HORA	TR -29 / 3010 mts	501	-2 m 50 s	11:01:34	10:58:44	17º
014	GPS-14	HORA	TR -31 / 3850 mts	483	-2 m 44 s	11:03:11	11:00:27	17º
015	GPS-15	HORA	TR -32 / 5120 mts	522	-2 m 57 s	11:05:50	11:02:53	16º
016	GPS-16	HORA	TR -33 / 5600 mts	390	-2 m 13 s	11:07:32	11:05:19	16º
020	GPS-20	HORA	TR -41 / 600 mts	17	20 s	11:21:19	11:21:39	16º
021	GPS-21	HORA	TR -43 / 1720 mts	11	14 s	11:24:31	11:24:45	16º
022	GPS-22	HORA	TR -47 / 4060 mts	24	27 s	11:29:45	11:30:12	16º
023	GPS-23	HORA	TR -48 / 4930 mts	55	58 s	11:31:56	11:32:54	15º
024	GPS-24	HORA	TR -52 / 5620 mts	144	-51 s	11:36:34	11:35:43	13º
025	GPS-25	HORA	TR -54 / 7580 mts	48	-19 s	11:40:03	11:39:44	13º
026	GPS-26	HORA	TR -55 / 8290 mts	27	30 s	11:42:10	11:42:40	13º
027	GPS-27	HORA	TR -55 / 8550 mts	69	1 m 12 s	11:43:08	11:44:20	12º
028	GPS-28	HORA	TR -59 / 180 mts	330	-1 m 53 s	11:49:42	11:47:49	12º
029	GPS-29	HORA	TR -60 / 1630 mts	387	-2 m 12 s	11:52:00	11:49:48	12º
030	GPS-30	HORA	TR -61 / 2150 mts	294	-1 m 41 s	11:53:28	11:51:47	12º
033	GPS-33	HORA	TR -69 / 7730 mts	22	25 s	12:26:03	12:26:28	12º
034	GPS-34	HORA	TR -70 / 8270 mts	25	28 s	12:27:35	12:28:03	12º
035	GPS-35	HORA	TR -74 / 1020 mts	480	-2 m 43 s	12:37:09	12:34:26	13º
036	GPS-36	HORA	TR -75 / 1620 mts	438	-2 m 29 s	12:38:46	12:36:17	15º
037	GPS-37	HORA	TR -77 / 2850 mts	432	-2 m 27 s	12:41:45	12:39:18	16º
038	GPS-38	HORA	TR -78 / 5220 mts	528	-2 m 59 s	12:45:17	12:42:18	16º
039	GPS-39	HORA	TR -81 / 720 mts	321	-1 m 50 s	12:52:06	12:50:16	16º
040	GPS-40	HORA	TR -83 / 1310 mts	321	-1 m 50 s	12:53:51	12:52:01	16º
041	GPS-41	HORA	TR -87 / 3790 mts	219	-1 m 16 s	12:58:42	12:57:26	16º
042	GPS-42	HORA	TR -87 / 6330 mts	306	-1 m 45 s	13:03:10	13:01:25	16º
044	GPS-44	HORA	TR -90 / 7540 mts	438	-2 m 29 s	13:09:46	13:07:17	16º
045	GPS-45	HORA	TR -91 / 8250 mts	78	-29 s	13:11:51	13:11:22	16º
046	GPS-46	HORA	TR -91 / 8870 mts	93	-34 s	13:13:33	13:12:59	16º
047	GPS-47	HORA	TR -93 / 660 mts	33	-14 s	13:16:11	13:15:57	16º
048	GPS-48	HORA	TR -97 / 2190 mts	399	-2 m 16 s	13:22:20	13:20:04	16º
050	GPS-50	HORA	TR -99 / 3000 mts	327	-1 m 52 s	13:24:46	13:22:54	16º
051	GPS-51	HORA	TR -101 / 4010 mt	321	-1 m 50 s	13:27:18	13:25:28	16º
052	GPS-52	HORA	TR -101 / 4510 mt	186	-1 m 5 s	13:28:22	13:27:17	16º
053	GPS-53	HORA	TR -108 / 7010 mt	369	-2 m 6 s	13:44:25	13:42:19	16º
054	GPS-54	HORA	TR -110 / 80 mts	372	-2 m 7 s	13:48:23	13:46:16	17º
055	GPS-55	HORA	TR -110 / 860 mts	279	-1 m 36 s	13:50:43	13:49:07	17º
056	GPS-56	HORA	TR -111 / 1820 mts	186	-1 m 5 s	13:53:11	13:52:06	17º
057	GPS-57	HORA	TR -115 / 6600 mts	498	-2 m 49 s	14:04:10	14:01:21	18º
058	GPS-58	HORA	TR -117 / 7920 mts	369	-2 m 6 s	14:06:54	14:04:48	18º
059	GPS-59	HORA	TR -119 / 8910 mts	159	-56 s	14:09:23	14:08:27	18º
060	GPS-60	HORA	TR -123 / 480 mts	465	-2 m 38 s	14:16:04	14:13:26	18º

Performance do Competidor

6o Enduro do Véio

Posto Pedra Branca

Ibiraçu - ES

Codigo: 155 GPS: 155A 155B

Data Largada: 12/07/2015

Nome: **GILSON MORO SFALSIN - CAMELO**

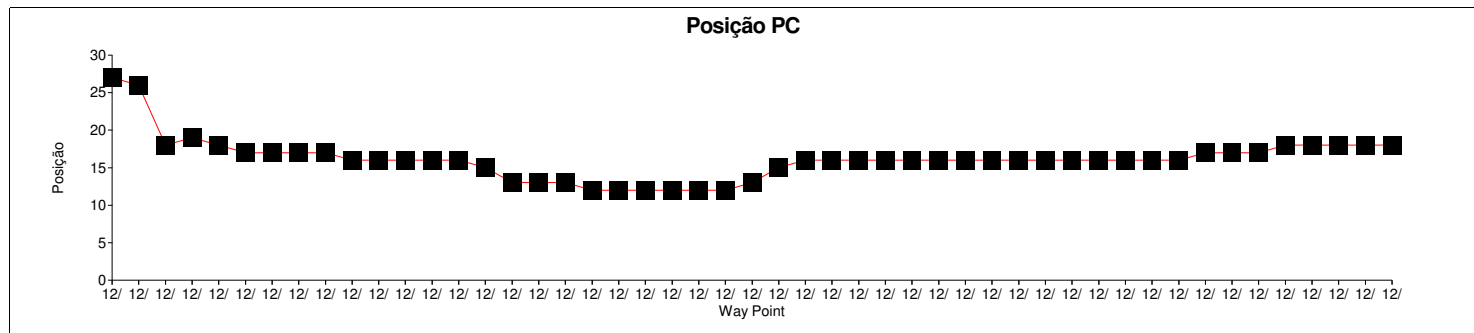
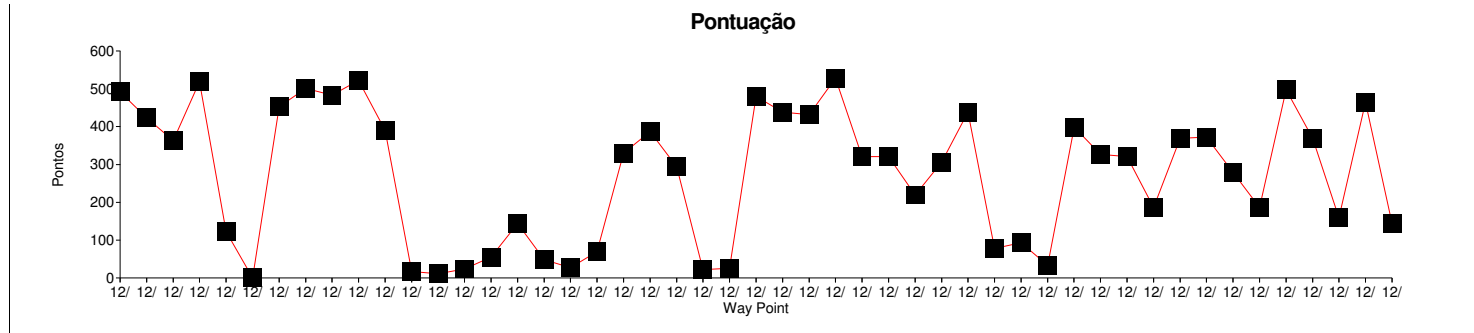
Categoria: REGIONAL

Horário: 10:00:00

Etapa	Nome PC	Tipo	Localização	Pontuação	Medido	Ideal	Passagem	Pos PC
061	GPS-61	HORA	TR -125 / 1360 mt	144	-51 s	14:18:41	14:17:50	18º

Etapa	Pontuação Total:	13.483
-------	------------------	--------

Pontuação Total: **13.483** Bonificação: Penalização: TOTAL: **13.483**



Codigo: 156 GPS: 156A 156B

Data Largada: 12/07/2015

Nome: **VALTER LUIZ PIGATI**

Categoria: OVER 50

Horário: 09:21:00

PIGATI MAQUINAS E TRANSPORTES

Etapa	Nome PC	Tipo	Localização	Pontuação	Medido	Ideal	Passagem	Pos PC
006	GPS-6	HORA	TR -11 / 8760 mts	2	5 s	09:46:32	09:46:37	3º
007	GPS-7	HORA	TR -12 / 1070 mts	12	15 s	09:49:44	09:49:59	3º
008	GPS-8	HORA	TR -14 / 1760 mts	16	19 s	09:51:27	09:51:46	2º
009	GPS-9	HORA	TR -21 / 7960 mts	0	1 s	10:06:55	10:06:56	2º
010	GPS-10	HORA	TR -22 / 8990 mts	2	5 s	10:10:03	10:10:08	2º
011	GPS-11	HORA	TR -23 / 9570 mts	18	21 s	10:12:00	10:12:21	2º
012	GPS-12	HORA	TR -28 / 1170 mts	15	18 s	10:19:13	10:19:31	2º
013	GPS-13	HORA	TR -29 / 3010 mts	2	5 s	10:22:34	10:22:39	2º
014	GPS-14	HORA	TR -31 / 3850 mts	6	9 s	10:24:11	10:24:20	2º
015	GPS-15	HORA	TR -32 / 5120 mts	3	6 s	10:26:50	10:26:56	2º
016	GPS-16	HORA	TR -33 / 5600 mts	19	22 s	10:28:32	10:28:54	2º
020	GPS-20	HORA	TR -41 / 600 mts	80	1 m 23 s	10:42:19	10:43:42	2º
021	GPS-21	HORA	TR -43 / 1720 mts	43	46 s	10:45:31	10:46:17	2º
022	GPS-22	HORA	TR -47 / 4060 mts	3	6 s	10:50:45	10:50:51	2º
023	GPS-23	HORA	TR -48 / 4930 mts	22	25 s	10:52:56	10:53:21	2º
024	GPS-24	HORA	TR -52 / 5620 mts	42	45 s	10:57:34	10:58:19	2º
025	GPS-25	HORA	TR -54 / 7580 mts	55	58 s	11:01:03	11:02:01	2º
026	GPS-26	HORA	TR -55 / 8290 mts	68	1 m 11 s	11:03:10	11:04:21	2º
027	GPS-27	HORA	TR -55 / 8550 mts	85	1 m 28 s	11:04:08	11:05:36	2º
028	GPS-28	HORA	TR -59 / 180 mts	0	1 s	11:10:42	11:10:43	2º
029	GPS-29	HORA	TR -60 / 1630 mts	0	2 s	11:13:00	11:13:02	2º
030	GPS-30	HORA	TR -61 / 2150 mts	16	19 s	11:14:28	11:14:47	2º
033	GPS-33	HORA	TR -69 / 7730 mts	28	31 s	11:47:03	11:47:34	2º
034	GPS-34	HORA	TR -70 / 8270 mts	26	29 s	11:48:35	11:49:04	2º
035	GPS-35	HORA	TR -74 / 1020 mts	4	7 s	11:58:09	11:58:16	2º
036	GPS-36	HORA	TR -75 / 1620 mts	11	14 s	11:59:46	12:00:00	2º
037	GPS-37	HORA	TR -77 / 2850 mts	10	13 s	12:02:45	12:02:58	2º
038	GPS-38	HORA	TR -78 / 5220 mts	0	0 s	12:06:17	12:06:17	2º
039	GPS-39	HORA	TR -81 / 720 mts	24	27 s	12:13:06	12:13:33	2º
040	GPS-40	HORA	TR -83 / 1310 mts	31	34 s	12:14:51	12:15:25	2º
041	GPS-41	HORA	TR -87 / 3790 mts	35	38 s	12:19:42	12:20:20	2º
042	GPS-42	HORA	TR -87 / 6330 mts	0	2 s	12:24:10	12:24:12	2º
044	GPS-44	HORA	TR -90 / 7540 mts	8	11 s	12:30:46	12:30:57	2º
045	GPS-45	HORA	TR -91 / 8250 mts	63	1 m 6 s	12:32:51	12:33:57	2º
046	GPS-46	HORA	TR -91 / 8870 mts	44	47 s	12:34:33	12:35:20	2º
047	GPS-47	HORA	TR -93 / 660 mts	16	19 s	12:37:11	12:37:30	2º
048	GPS-48	HORA	TR -97 / 2190 mts	0	3 s	12:43:20	12:43:23	2º
050	GPS-50	HORA	TR -99 / 3000 mts	3	6 s	12:45:46	12:45:52	2º
051	GPS-51	HORA	TR -101 / 4010 mt	1	4 s	12:48:18	12:48:22	2º
052	GPS-52	HORA	TR -101 / 4510 mt	21	24 s	12:49:22	12:49:46	2º
053	GPS-53	HORA	TR -108 / 7010 mt	75	1 m 18 s	13:05:25	13:06:43	2º
054	GPS-54	HORA	TR -110 / 80 mts	47	50 s	13:09:23	13:10:13	2º
055	GPS-55	HORA	TR -110 / 860 mts	48	51 s	13:11:43	13:12:34	2º
056	GPS-56	HORA	TR -111 / 1820 mts	49	52 s	13:14:11	13:15:03	2º
057	GPS-57	HORA	TR -115 / 6600 mts	4	7 s	13:25:10	13:25:17	2º
058	GPS-58	HORA	TR -117 / 7920 mts	21	24 s	13:27:54	13:28:18	2º
059	GPS-59	HORA	TR -119 / 8910 mts	48	51 s	13:30:23	13:31:14	2º
060	GPS-60	HORA	TR -123 / 480 mts	1	4 s	13:37:04	13:37:08	2º

Codigo: 157 GPS: 157A 157B

Data Largada: 12/07/2015

Nome: **NELSON JUNQUEIRA ANDRADE**

Categoria: JUNIOR

Horário: 09:29:00

Etapa	Nome PC	Tipo	Localização	Pontuação	Medido	Ideal	Passagem	Pos PC
006	GPS-6	HORA	TR -11 / 8760 mts	0	-1 s	09:54:32	09:54:31	1º
007	GPS-7	HORA	TR -12 / 1070 mts	12	15 s	09:57:44	09:57:59	5º
008	GPS-8	HORA	TR -14 / 1760 mts	69	1 m 12 s	09:59:27	10:00:39	5º
009	GPS-9	HORA	TR -21 / 7960 mts	277	4 m 40 s	10:14:55	10:19:35	5º
010	GPS-10	HORA	TR -22 / 8990 mts	303	5 m 6 s	10:18:03	10:23:09	5º
011	GPS-11	HORA	TR -23 / 9570 mts	334	5 m 37 s	10:20:00	10:25:37	5º
012	GPS-12	HORA	TR -28 / 1170 mts	97	1 m 40 s	10:27:13	10:28:53	5º
013	GPS-13	HORA	TR -29 / 3010 mts	55	58 s	10:30:34	10:31:32	5º
014	GPS-14	HORA	TR -31 / 3850 mts	126	2 m 9 s	10:32:11	10:34:20	5º
015	GPS-15	HORA	TR -32 / 5120 mts	100	1 m 43 s	10:34:50	10:36:33	5º
016	GPS-16	HORA	TR -33 / 5600 mts	132	2 m 15 s	10:36:32	10:38:47	5º
020	GPS-20	HORA	TR -41 / 600 mts	134	2 m 17 s	10:50:19	10:52:36	5º
021	GPS-21	HORA	TR -43 / 1720 mts	129	2 m 12 s	10:53:31	10:55:43	5º
022	GPS-22	HORA	TR -47 / 4060 mts	90	1 m 33 s	10:58:45	11:00:18	5º
023	GPS-23	HORA	TR -48 / 4930 mts	103	1 m 46 s	11:00:56	11:02:42	5º
024	GPS-24	HORA	TR -52 / 5620 mts	180	3 m 3 s	11:05:34	11:08:37	5º
025	GPS-25	HORA	TR -54 / 7580 mts	224	3 m 47 s	11:09:03	11:12:50	5º
026	GPS-26	HORA	TR -55 / 8290 mts	255	4 m 18 s	11:11:10	11:15:28	5º
027	GPS-27	HORA	TR -55 / 8550 mts	271	4 m 34 s	11:12:08	11:16:42	5º
028	GPS-28	HORA	TR -59 / 180 mts	29	32 s	11:18:42	11:19:14	5º
029	GPS-29	HORA	TR -60 / 1630 mts	16	19 s	11:21:00	11:21:19	5º
030	GPS-30	HORA	TR -61 / 2150 mts	38	41 s	11:22:28	11:23:09	5º
033	GPS-33	HORA	TR -69 / 7730 mts	3	-4 s	11:55:03	11:54:59	5º
034	GPS-34	HORA	TR -70 / 8270 mts	18	-9 s	11:56:35	11:56:26	5º
035	GPS-35	HORA	TR -74 / 1020 mts	1	4 s	12:06:09	12:06:13	5º
036	GPS-36	HORA	TR -75 / 1620 mts	8	11 s	12:07:46	12:07:57	5º
037	GPS-37	HORA	TR -77 / 2850 mts	7	10 s	12:10:45	12:10:55	5º
038	GPS-38	HORA	TR -78 / 5220 mts	0	2 s	12:14:17	12:14:19	5º
039	GPS-39	HORA	TR -81 / 720 mts	51	54 s	12:21:06	12:22:00	5º
040	GPS-40	HORA	TR -83 / 1310 mts	51	54 s	12:22:51	12:23:45	5º
041	GPS-41	HORA	TR -87 / 3790 mts	32	35 s	12:27:42	12:28:17	5º
042	GPS-42	HORA	TR -87 / 6330 mts	0	-1 s	12:32:10	12:32:09	5º
044	GPS-44	HORA	TR -90 / 7540 mts	7	10 s	12:38:46	12:38:56	5º
045	GPS-45	HORA	TR -91 / 8250 mts	98	1 m 41 s	12:40:51	12:42:32	5º
046	GPS-46	HORA	TR -91 / 8870 mts	114	1 m 57 s	12:42:33	12:44:30	5º
047	GPS-47	HORA	TR -93 / 660 mts	99	1 m 42 s	12:45:11	12:46:53	5º
048	GPS-48	HORA	TR -97 / 2190 mts	0	0 s	12:51:20	12:51:20	5º
050	GPS-50	HORA	TR -99 / 3000 mts	20	23 s	12:53:46	12:54:09	5º
051	GPS-51	HORA	TR -101 / 4010 mt	0	-1 s	12:56:18	12:56:17	5º
052	GPS-52	HORA	TR -101 / 4510 mt	26	29 s	12:57:22	12:57:51	5º
053	GPS-53	HORA	TR -108 / 7010 mt	25	28 s	13:13:25	13:13:53	5º
054	GPS-54	HORA	TR -110 / 80 mts	0	1 s	13:17:23	13:17:24	5º
055	GPS-55	HORA	TR -110 / 860 mts	7	10 s	13:19:43	13:19:53	5º
056	GPS-56	HORA	TR -111 / 1820 mts	18	21 s	13:22:11	13:22:32	5º
057	GPS-57	HORA	TR -115 / 6600 mts	0	2 s	13:33:10	13:33:12	5º
058	GPS-58	HORA	TR -117 / 7920 mts	21	24 s	13:35:54	13:36:18	5º
059	GPS-59	HORA	TR -119 / 8910 mts	39	42 s	13:38:23	13:39:05	5º
060	GPS-60	HORA	TR -123 / 480 mts	0	1 s	13:45:04	13:45:05	5º



Performance do Competidor

6o Enduro do Véio

Posto Pedra Branca

Ibiraçu - ES

Codigo: 157 GPS: 157A 157B

Data Largada: 12/07/2015

Nome: **NELSON JUNQUEIRA ANDRADE**

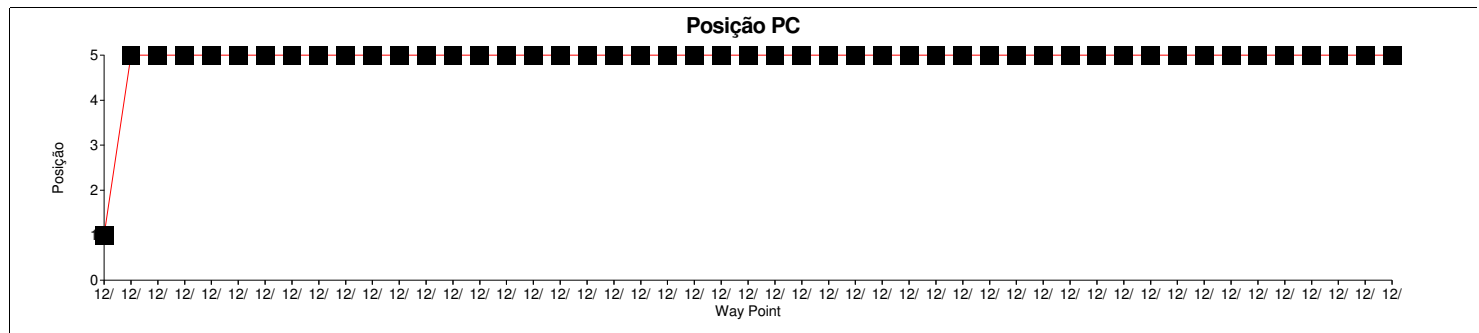
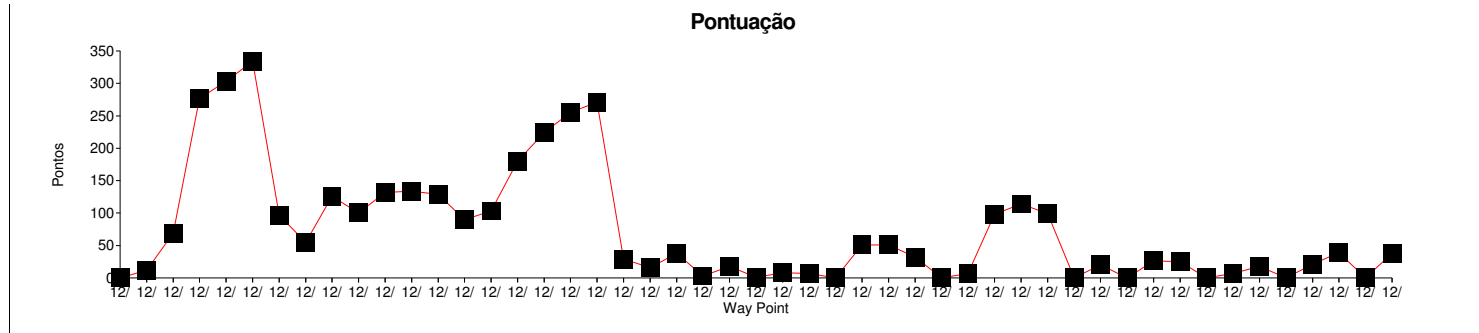
Categoria: JUNIOR

Horário: 09:29:00

Etapa	Nome PC	Tipo	Localização	Pontuação	Medido	Ideal	Passagem	Pos PC
061	GPS-61	HORA	TR -125 / 1360 mt	38	41 s	13:47:41	13:48:22	5º

Etapa	Pontuação Total:	3.657
--------------	-------------------------	--------------

Pontuação Total: Bonificação: Penalização: TOTAL:



Codigo: 158 GPS: 158A 158B

Data Largada: 12/07/2015

Nome: **Marcio Matos**

Categoria: OVER 50

Horário: 09:24:00

MCE Comandos Elétricos

Etapa	Nome PC	Tipo	Localização	Pontuação	Medido	Ideal	Passagem	Pos PC
006	GPS-6	HORA	TR -11 / 8760 mts	1	4 s	09:49:32	09:49:36	1º
007	GPS-7	HORA	TR -12 / 1070 mts	123	2 m 6 s	09:52:44	09:54:50	6º
008	GPS-8	HORA	TR -14 / 1760 mts	122	2 m 5 s	09:54:27	09:56:32	5º
009	GPS-9	HORA	TR -21 / 7960 mts	1	4 s	10:09:55	10:09:59	5º
010	GPS-10	HORA	TR -22 / 8990 mts	124	2 m 7 s	10:13:03	10:15:10	5º
011	GPS-11	HORA	TR -23 / 9570 mts	125	2 m 8 s	10:15:00	10:17:08	5º
012	GPS-12	HORA	TR -28 / 1170 mts	130	2 m 13 s	10:22:13	10:24:26	5º
013	GPS-13	HORA	TR -29 / 3010 mts	0	1 s	10:25:34	10:25:35	5º
014	GPS-14	HORA	TR -31 / 3850 mts	0	3 s	10:27:11	10:27:14	5º
015	GPS-15	HORA	TR -32 / 5120 mts	3	6 s	10:29:50	10:29:56	5º
016	GPS-16	HORA	TR -33 / 5600 mts	52	55 s	10:31:32	10:32:27	5º
020	GPS-20	HORA	TR -41 / 600 mts	94	1 m 37 s	10:45:19	10:46:56	5º
021	GPS-21	HORA	TR -43 / 1720 mts	76	1 m 19 s	10:48:31	10:49:50	4º
022	GPS-22	HORA	TR -47 / 4060 mts	115	1 m 58 s	10:53:45	10:55:43	4º
023	GPS-23	HORA	TR -48 / 4930 mts	122	2 m 5 s	10:55:56	10:58:01	4º
024	GPS-24	HORA	TR -52 / 5620 mts	25	28 s	11:00:34	11:01:02	4º
025	GPS-25	HORA	TR -54 / 7580 mts	76	1 m 19 s	11:04:03	11:05:22	4º
026	GPS-26	HORA	TR -55 / 8290 mts	127	2 m 10 s	11:06:10	11:08:20	4º
027	GPS-27	HORA	TR -55 / 8550 mts	113	1 m 56 s	11:07:08	11:09:04	3º
028	GPS-28	HORA	TR -59 / 180 mts	0	-1 s	11:13:42	11:13:41	3º
029	GPS-29	HORA	TR -60 / 1630 mts	120	2 m 3 s	11:16:00	11:18:03	3º
030	GPS-30	HORA	TR -61 / 2150 mts	125	2 m 8 s	11:17:28	11:19:36	4º
033	GPS-33	HORA	TR -69 / 7730 mts	118	2 m 1 s	11:50:03	11:52:04	4º
034	GPS-34	HORA	TR -70 / 8270 mts	0	0 s	11:51:35	11:51:35	4º
035	GPS-35	HORA	TR -74 / 1020 mts	9	12 s	12:01:09	12:01:21	4º
036	GPS-36	HORA	TR -75 / 1620 mts	127	2 m 10 s	12:02:46	12:04:56	4º
037	GPS-37	HORA	TR -77 / 2850 mts	124	2 m 7 s	12:05:45	12:07:52	4º
038	GPS-38	HORA	TR -78 / 5220 mts	0	0 s	12:09:17	12:09:17	4º
039	GPS-39	HORA	TR -81 / 720 mts	21	24 s	12:16:06	12:16:30	4º
040	GPS-40	HORA	TR -83 / 1310 mts	50	53 s	12:17:51	12:18:44	4º
041	GPS-41	HORA	TR -87 / 3790 mts	141	2 m 24 s	12:22:42	12:25:06	4º
042	GPS-42	HORA	TR -87 / 6330 mts	55	58 s	12:27:10	12:28:08	4º
044	GPS-44	HORA	TR -90 / 7540 mts	40	43 s	12:33:46	12:34:29	4º
045	GPS-45	HORA	TR -91 / 8250 mts	150	2 m 33 s	12:35:51	12:38:24	4º
046	GPS-46	HORA	TR -91 / 8870 mts	131	2 m 14 s	12:37:33	12:39:47	4º
047	GPS-47	HORA	TR -93 / 660 mts	139	2 m 22 s	12:40:11	12:42:33	4º
048	GPS-48	HORA	TR -97 / 2190 mts	78	1 m 21 s	12:46:20	12:47:41	4º
050	GPS-50	HORA	TR -99 / 3000 mts	119	2 m 2 s	12:48:46	12:50:48	4º
051	GPS-51	HORA	TR -101 / 4010 mt	122	2 m 5 s	12:51:18	12:53:23	4º
052	GPS-52	HORA	TR -101 / 4510 mt	135	2 m 18 s	12:52:22	12:54:40	4º
053	GPS-53	HORA	TR -108 / 7010 mt	133	2 m 16 s	13:08:25	13:10:41	4º
054	GPS-54	HORA	TR -110 / 80 mts	119	2 m 2 s	13:12:23	13:14:25	5º
055	GPS-55	HORA	TR -110 / 860 mts	207	3 m 30 s	13:14:43	13:18:13	5º
056	GPS-56	HORA	TR -111 / 1820 mts	126	2 m 9 s	13:17:11	13:19:20	5º
057	GPS-57	HORA	TR -115 / 6600 mts	63	1 m 6 s	13:28:10	13:29:16	5º
058	GPS-58	HORA	TR -117 / 7920 mts	108	1 m 51 s	13:30:54	13:32:45	5º
059	GPS-59	HORA	TR -119 / 8910 mts	153	2 m 36 s	13:33:23	13:35:59	5º
060	GPS-60	HORA	TR -123 / 480 mts	116	1 m 59 s	13:40:04	13:42:03	5º

Performance do Competidor

6o Enduro do Véio

Posto Pedra Branca

Ibiraçu - ES

Codigo: 158 GPS: 158A 158B

Data Largada: 12/07/2015

Nome: **Marcio Matos**

Categoria: OVER 50

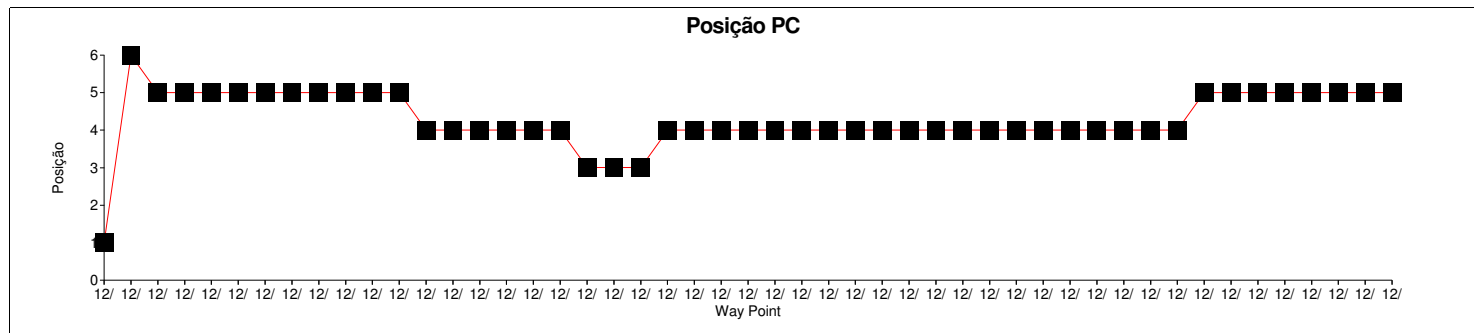
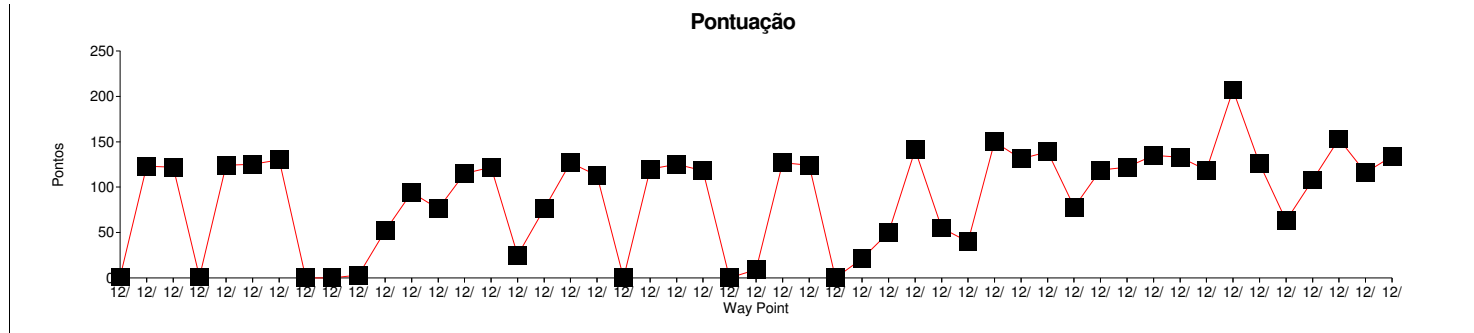
Horário: 09:24:00

MCE Comandos Elétricos

Etapa	Nome PC	Tipo	Localização	Pontuação	Medido	Ideal	Passagem	Pos PC
061	GPS-61	HORA	TR -125 / 1360 mt	134	2 m 17 s	13:42:41	13:44:58	5º

Etapa	Pontuação Total:
	4.392

Pontuação Total: **4.392** Bonificação: Penalização: TOTAL: **4.392**



Codigo: 159 GPS: 159A 159B

Data Largada: 12/07/2015

Nome: **FABIANO NONATO MORAIS**

Categoria: NOVATO

Horário: 09:34:00

BANANAS EP / BILLU MOTOS / CONTORNO CENTER TRUCK

Etapa	Nome PC	Tipo	Localização	Pontuação	Medido	Ideal	Passagem	Pos PC
006	GPS-6	HORA	TR -11 / 8760 mts	1	4 s	09:59:32	09:59:36	5º
007	GPS-7	HORA	TR -12 / 1070 mts	19	22 s	10:02:44	10:03:06	5º
008	GPS-8	HORA	TR -14 / 1760 mts	35	38 s	10:04:27	10:05:05	6º
009	GPS-9	HORA	TR -21 / 7960 mts	1	4 s	10:19:55	10:19:59	6º
010	GPS-10	HORA	TR -22 / 8990 mts	58	1 m 1 s	10:23:03	10:24:04	7º
011	GPS-11	HORA	TR -23 / 9570 mts	108	1 m 51 s	10:25:00	10:26:51	7º
012	GPS-12	HORA	TR -28 / 1170 mts	7	10 s	10:32:13	10:32:23	7º
013	GPS-13	HORA	TR -29 / 3010 mts	0	1 s	10:35:34	10:35:35	7º
014	GPS-14	HORA	TR -31 / 3850 mts	0	0 s	10:37:11	10:37:11	7º
015	GPS-15	HORA	TR -32 / 5120 mts	0	0 s	10:39:50	10:39:50	7º
016	GPS-16	HORA	TR -33 / 5600 mts	15	18 s	10:41:32	10:41:50	7º
020	GPS-20	HORA	TR -41 / 600 mts	116	1 m 59 s	10:55:19	10:57:18	7º
021	GPS-21	HORA	TR -43 / 1720 mts	168	2 m 51 s	10:58:31	11:01:22	7º
022	GPS-22	HORA	TR -47 / 4060 mts	117	2 m 0 s	11:03:45	11:05:45	8º
023	GPS-23	HORA	TR -48 / 4930 mts	136	2 m 19 s	11:05:56	11:08:15	8º
024	GPS-24	HORA	TR -52 / 5620 mts	19	22 s	11:10:34	11:10:56	8º
025	GPS-25	HORA	TR -54 / 7580 mts	28	31 s	11:14:03	11:14:34	8º
026	GPS-26	HORA	TR -55 / 8290 mts	53	56 s	11:16:10	11:17:06	8º
027	GPS-27	HORA	TR -55 / 8550 mts	64	1 m 7 s	11:17:08	11:18:15	8º
028	GPS-28	HORA	TR -59 / 180 mts	0	-1 s	11:23:42	11:23:41	8º
029	GPS-29	HORA	TR -60 / 1630 mts	0	1 s	11:26:00	11:26:01	8º
030	GPS-30	HORA	TR -61 / 2150 mts	25	28 s	11:27:28	11:27:56	8º
033	GPS-33	HORA	TR -69 / 7730 mts	120	2 m 3 s	12:00:03	12:02:06	7º
034	GPS-34	HORA	TR -70 / 8270 mts	117	2 m 0 s	12:01:35	12:03:35	8º
035	GPS-35	HORA	TR -74 / 1020 mts	5	8 s	12:11:09	12:11:17	7º
036	GPS-36	HORA	TR -75 / 1620 mts	7	10 s	12:12:46	12:12:56	7º
037	GPS-37	HORA	TR -77 / 2850 mts	22	25 s	12:15:45	12:16:10	7º
038	GPS-38	HORA	TR -78 / 5220 mts	0	1 s	12:19:17	12:19:18	6º
039	GPS-39	HORA	TR -81 / 720 mts	44	47 s	12:26:06	12:26:53	6º
040	GPS-40	HORA	TR -83 / 1310 mts	70	1 m 13 s	12:27:51	12:29:04	6º
041	GPS-41	HORA	TR -87 / 3790 mts	76	1 m 19 s	12:32:42	12:34:01	6º
042	GPS-42	HORA	TR -87 / 6330 mts	41	44 s	12:37:10	12:37:54	6º
044	GPS-44	HORA	TR -90 / 7540 mts	20	23 s	12:43:46	12:44:09	6º
045	GPS-45	HORA	TR -91 / 8250 mts	75	1 m 18 s	12:45:51	12:47:09	6º
046	GPS-46	HORA	TR -91 / 8870 mts	67	1 m 10 s	12:47:33	12:48:43	6º
047	GPS-47	HORA	TR -93 / 660 mts	50	53 s	12:50:11	12:51:04	6º
048	GPS-48	HORA	TR -97 / 2190 mts	0	0 s	12:56:20	12:56:20	6º
050	GPS-50	HORA	TR -99 / 3000 mts	15	18 s	12:58:46	12:59:04	6º
051	GPS-51	HORA	TR -101 / 4010 mt	3	6 s	13:01:18	13:01:24	6º
052	GPS-52	HORA	TR -101 / 4510 mt	23	26 s	13:02:22	13:02:48	6º
053	GPS-53	HORA	TR -108 / 7010 mt	32	35 s	13:18:25	13:19:00	6º
054	GPS-54	HORA	TR -110 / 80 mts	13	16 s	13:22:23	13:22:39	5º
055	GPS-55	HORA	TR -110 / 860 mts	221	3 m 44 s	13:24:43	13:28:27	6º
056	GPS-56	HORA	TR -111 / 1820 mts	248	4 m 11 s	13:27:11	13:31:22	6º
057	GPS-57	HORA	TR -115 / 6600 mts	4	7 s	13:38:10	13:38:17	6º
058	GPS-58	HORA	TR -117 / 7920 mts	27	30 s	13:40:54	13:41:24	6º
059	GPS-59	HORA	TR -119 / 8910 mts	60	1 m 3 s	13:43:23	13:44:26	6º
060	GPS-60	HORA	TR -123 / 480 mts	11	14 s	13:50:04	13:50:18	6º

Performance do Competidor

6o Enduro do Véio

Posto Pedra Branca

Ibiraçu - ES

Codigo: 159 GPS: 159A 159B

Data Largada: 12/07/2015

Nome: **FABIANO NONATO MORAIS**

Categoria: NOVATO

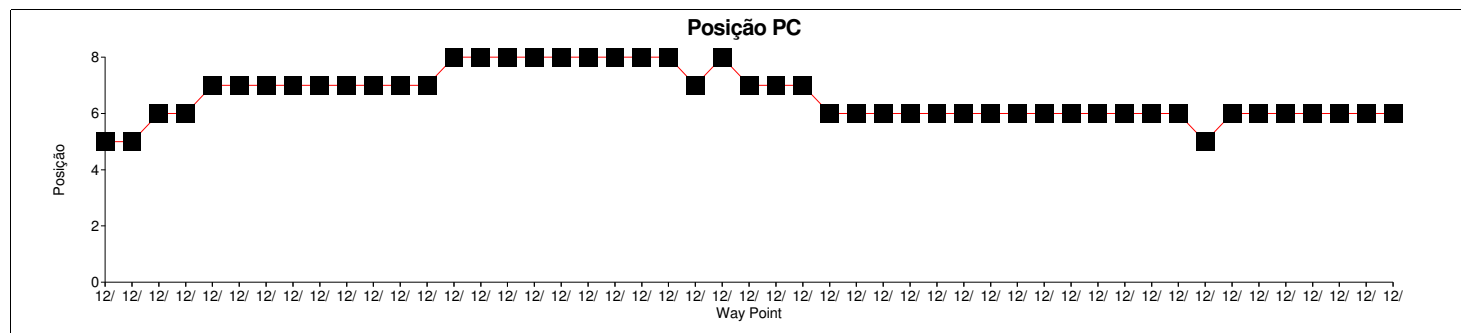
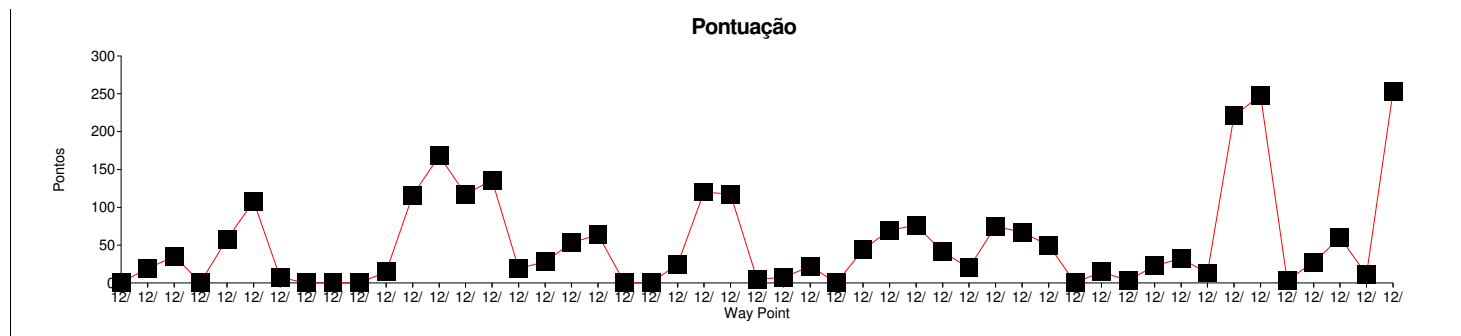
Horário: 09:34:00

BANANAS EP / BILLU MOTOS / CONTORNO CENTER TRUCK

Etapa	Nome PC	Tipo	Localização	Pontuação	Medido	Ideal	Passagem	Pos PC
061	GPS-61	HORA	TR -125 / 1360 mt	253	4 m 16 s	13:52:41	13:56:57	6º

Etapa	Pontuação Total:
	2.594

Pontuação Total: **2.594** Bonificação: Penalização: TOTAL: **2.594**



Codigo: 160 GPS: 160A 160B

Data Largada: 12/07/2015

Nome: **SAULO BERTOLINI SILVA**

Categoria: NOVATO

Horário: 09:39:00

SILVANO VIDROS/ ALDEIA DO AC'AI

Etapa	Nome PC	Tipo	Localização	Pontuação	Medido	Ideal	Passagem	Pos PC
006	GPS-6	HORA	TR -11 / 8760 mts	0	0 s	10:04:32	10:04:32	1º
007	GPS-7	HORA	TR -12 / 1070 mts	0	-2 s	10:07:44	10:07:42	1º
008	GPS-8	HORA	TR -14 / 1760 mts	4	7 s	10:09:27	10:09:34	1º
009	GPS-9	HORA	TR -21 / 7960 mts	0	-1 s	10:24:55	10:24:54	1º
010	GPS-10	HORA	TR -22 / 8990 mts	10	13 s	10:28:03	10:28:16	1º
011	GPS-11	HORA	TR -23 / 9570 mts	16	19 s	10:30:00	10:30:19	1º
012	GPS-12	HORA	TR -28 / 1170 mts	0	2 s	10:37:13	10:37:15	1º
013	GPS-13	HORA	TR -29 / 3010 mts	0	-2 s	10:40:34	10:40:32	1º
014	GPS-14	HORA	TR -31 / 3850 mts	0	1 s	10:42:11	10:42:12	1º
015	GPS-15	HORA	TR -32 / 5120 mts	3	-4 s	10:44:50	10:44:46	1º
016	GPS-16	HORA	TR -33 / 5600 mts	6	-5 s	10:46:32	10:46:27	1º
020	GPS-20	HORA	TR -41 / 600 mts	65	1 m 8 s	11:00:19	11:01:27	1º
021	GPS-21	HORA	TR -43 / 1720 mts	43	46 s	11:03:31	11:04:17	1º
022	GPS-22	HORA	TR -47 / 4060 mts	0	-2 s	11:08:45	11:08:43	1º
023	GPS-23	HORA	TR -48 / 4930 mts	0	-2 s	11:10:56	11:10:54	1º
024	GPS-24	HORA	TR -52 / 5620 mts	9	-6 s	11:15:34	11:15:28	1º
025	GPS-25	HORA	TR -54 / 7580 mts	0	-1 s	11:19:03	11:19:02	1º
026	GPS-26	HORA	TR -55 / 8290 mts	9	-6 s	11:21:10	11:21:04	1º
027	GPS-27	HORA	TR -55 / 8550 mts	1	4 s	11:22:08	11:22:12	1º
028	GPS-28	HORA	TR -59 / 180 mts	0	-1 s	11:28:42	11:28:41	1º
029	GPS-29	HORA	TR -60 / 1630 mts	0	0 s	11:31:00	11:31:00	1º
030	GPS-30	HORA	TR -61 / 2150 mts	0	-2 s	11:32:28	11:32:26	1º
033	GPS-33	HORA	TR -69 / 7730 mts	0	2 s	12:05:03	12:05:05	1º
034	GPS-34	HORA	TR -70 / 8270 mts	6	-5 s	12:06:35	12:06:30	1º
035	GPS-35	HORA	TR -74 / 1020 mts	4	7 s	12:16:09	12:16:16	1º
036	GPS-36	HORA	TR -75 / 1620 mts	2	5 s	12:17:46	12:17:51	1º
037	GPS-37	HORA	TR -77 / 2850 mts	3	6 s	12:20:45	12:20:51	1º
038	GPS-38	HORA	TR -78 / 5220 mts	1	4 s	12:24:17	12:24:21	1º
039	GPS-39	HORA	TR -81 / 720 mts	0	1 s	12:31:06	12:31:07	1º
040	GPS-40	HORA	TR -83 / 1310 mts	3	-4 s	12:32:51	12:32:47	1º
041	GPS-41	HORA	TR -87 / 3790 mts	125	2 m 8 s	12:37:42	12:39:50	1º
042	GPS-42	HORA	TR -87 / 6330 mts	88	1 m 31 s	12:42:10	12:43:41	2º
044	GPS-44	HORA	TR -90 / 7540 mts	4	7 s	12:48:46	12:48:53	2º
045	GPS-45	HORA	TR -91 / 8250 mts	35	38 s	12:50:51	12:51:29	1º
046	GPS-46	HORA	TR -91 / 8870 mts	46	49 s	12:52:33	12:53:22	2º
047	GPS-47	HORA	TR -93 / 660 mts	10	13 s	12:55:11	12:55:24	2º
048	GPS-48	HORA	TR -97 / 2190 mts	3	-4 s	13:01:20	13:01:16	2º
050	GPS-50	HORA	TR -99 / 3000 mts	0	3 s	13:03:46	13:03:49	2º
051	GPS-51	HORA	TR -101 / 4010 mt	0	-2 s	13:06:18	13:06:16	2º
052	GPS-52	HORA	TR -101 / 4510 mt	8	11 s	13:07:22	13:07:33	2º
053	GPS-53	HORA	TR -108 / 7010 mt	12	15 s	13:23:25	13:23:40	2º
054	GPS-54	HORA	TR -110 / 80 mts	0	-1 s	13:27:23	13:27:22	2º
055	GPS-55	HORA	TR -110 / 860 mts	0	3 s	13:29:43	13:29:46	2º
056	GPS-56	HORA	TR -111 / 1820 mts	0	-2 s	13:32:11	13:32:09	1º
057	GPS-57	HORA	TR -115 / 6600 mts	0	3 s	13:43:10	13:43:13	1º
058	GPS-58	HORA	TR -117 / 7920 mts	11	14 s	13:45:54	13:46:08	1º
059	GPS-59	HORA	TR -119 / 8910 mts	8	11 s	13:48:23	13:48:34	1º
060	GPS-60	HORA	TR -123 / 480 mts	0	-1 s	13:55:04	13:55:03	1º

Codigo: 161 GPS: 161A 161B

Data Largada: 12/07/2015

Nome: **CLEOCELIO BASILIO BUBACK**

Categoria: OVER 40

Horário: 09:15:00

TRANS BUBACK

Etapa	Nome PC	Tipo	Localização	Pontuação	Medido	Ideal	Passagem	Pos PC
006	GPS-6	HORA	TR -11 / 8760 mts	2	5 s	09:39:38	09:39:43	5º
007	GPS-7	HORA	TR -12 / 1070 mts	12	15 s	09:42:33	09:42:48	4º
008	GPS-8	HORA	TR -14 / 1760 mts	16	19 s	09:44:08	09:44:27	4º
009	GPS-9	HORA	TR -21 / 7960 mts	0	1 s	09:59:45	09:59:46	3º
010	GPS-10	HORA	TR -22 / 8990 mts	54	57 s	10:02:36	10:03:33	4º
011	GPS-11	HORA	TR -23 / 9570 mts	112	1 m 55 s	10:04:21	10:06:16	5º
012	GPS-12	HORA	TR -28 / 1170 mts	21	24 s	10:11:21	10:11:45	5º
013	GPS-13	HORA	TR -29 / 3010 mts	0	1 s	10:14:31	10:14:32	5º
014	GPS-14	HORA	TR -31 / 3850 mts	4	7 s	10:16:01	10:16:08	5º
015	GPS-15	HORA	TR -32 / 5120 mts	1	4 s	10:18:30	10:18:34	5º
016	GPS-16	HORA	TR -33 / 5600 mts	32	35 s	10:20:01	10:20:36	5º
020	GPS-20	HORA	TR -41 / 600 mts	88	1 m 31 s	10:34:51	10:36:22	5º
021	GPS-21	HORA	TR -43 / 1720 mts	62	1 m 5 s	10:37:46	10:38:51	5º
022	GPS-22	HORA	TR -47 / 4060 mts	13	16 s	10:42:37	10:42:53	4º
023	GPS-23	HORA	TR -48 / 4930 mts	22	25 s	10:44:37	10:45:02	4º
024	GPS-24	HORA	TR -52 / 5620 mts	0	3 s	10:50:08	10:50:11	4º
025	GPS-25	HORA	TR -54 / 7580 mts	9	12 s	10:53:26	10:53:38	4º
026	GPS-26	HORA	TR -55 / 8290 mts	35	38 s	10:55:21	10:55:59	4º
027	GPS-27	HORA	TR -55 / 8550 mts	48	51 s	10:56:13	10:57:04	4º
028	GPS-28	HORA	TR -59 / 180 mts	0	2 s	11:02:55	11:02:57	4º
029	GPS-29	HORA	TR -60 / 1630 mts	0	0 s	11:05:06	11:05:06	4º
030	GPS-30	HORA	TR -61 / 2150 mts	26	29 s	11:06:26	11:06:55	4º
033	GPS-33	HORA	TR -69 / 7730 mts	19	22 s	11:40:34	11:40:56	4º
034	GPS-34	HORA	TR -70 / 8270 mts	9	12 s	11:41:59	11:42:11	3º
035	GPS-35	HORA	TR -74 / 1020 mts	5	8 s	11:51:10	11:51:18	3º
036	GPS-36	HORA	TR -75 / 1620 mts	13	16 s	11:52:39	11:52:55	3º
037	GPS-37	HORA	TR -77 / 2850 mts	10	13 s	11:55:25	11:55:38	3º
038	GPS-38	HORA	TR -78 / 5220 mts	0	-2 s	11:58:50	11:58:48	3º
039	GPS-39	HORA	TR -81 / 720 mts	13	16 s	12:05:32	12:05:48	3º
040	GPS-40	HORA	TR -83 / 1310 mts	13	16 s	12:07:07	12:07:23	2º
041	GPS-41	HORA	TR -87 / 3790 mts	22	25 s	12:11:39	12:12:04	2º
042	GPS-42	HORA	TR -87 / 6330 mts	0	2 s	12:15:53	12:15:55	2º
044	GPS-44	HORA	TR -90 / 7540 mts	33	36 s	12:23:18	12:23:54	2º
045	GPS-45	HORA	TR -91 / 8250 mts	76	1 m 19 s	12:25:12	12:26:31	3º
046	GPS-46	HORA	TR -91 / 8870 mts	77	1 m 20 s	12:26:45	12:28:05	4º
047	GPS-47	HORA	TR -93 / 660 mts	64	1 m 7 s	12:29:11	12:30:18	4º
048	GPS-48	HORA	TR -97 / 2190 mts	6	9 s	12:35:12	12:35:21	4º
050	GPS-50	HORA	TR -99 / 3000 mts	22	25 s	12:37:25	12:37:50	4º
051	GPS-51	HORA	TR -101 / 4010 mt	13	16 s	12:39:45	12:40:01	4º
052	GPS-52	HORA	TR -101 / 4510 mt	36	39 s	12:40:45	12:41:24	3º
053	GPS-53	HORA	TR -108 / 7010 mt	34	37 s	12:57:26	12:58:03	3º
054	GPS-54	HORA	TR -110 / 80 mts	8	11 s	13:01:11	13:01:22	3º
055	GPS-55	HORA	TR -110 / 860 mts	19	22 s	13:03:18	13:03:40	4º
056	GPS-56	HORA	TR -111 / 1820 mts	31	34 s	13:05:34	13:06:08	4º
057	GPS-57	HORA	TR -115 / 6600 mts	0	2 s	13:17:08	13:17:10	4º
058	GPS-58	HORA	TR -117 / 7920 mts	28	31 s	13:19:40	13:20:11	4º
059	GPS-59	HORA	TR -119 / 8910 mts	67	1 m 10 s	13:21:58	13:23:08	4º
060	GPS-60	HORA	TR -123 / 480 mts	1	4 s	13:29:29	13:29:33	4º

Performance do Competidor

6o Enduro do Véio

Posto Pedra Branca

Ibiraçu - ES

Codigo: 161 GPS: 161A 161B

Data Largada: 12/07/2015

Nome: **CLEOCELIO BASILIO BUBACK**

Categoria: OVER 40

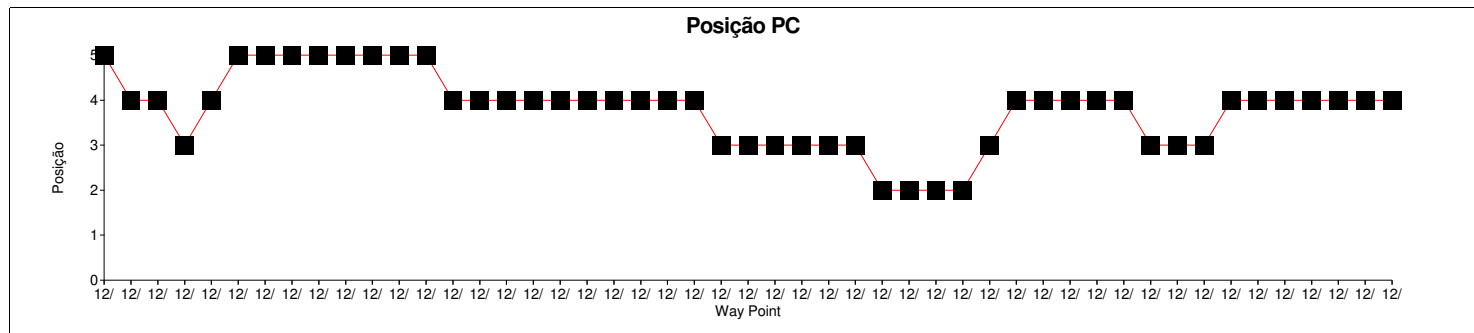
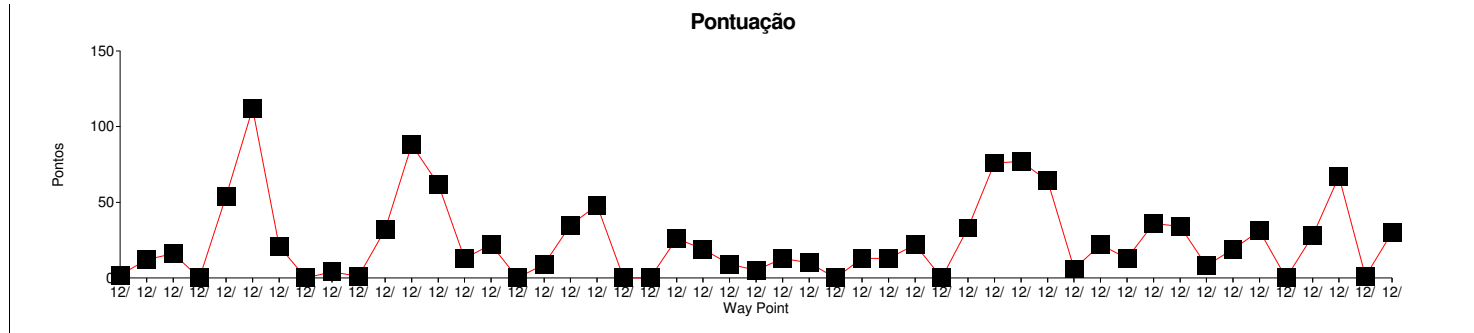
Horário: 09:15:00

TRANS BUBACK

Etapa	Nome PC	Tipo	Localização	Pontuação	Medido	Ideal	Passagem	Pos PC
061	GPS-61	HORA	TR -125 / 1360 mt	30	33 s	13:31:52	13:32:25	4º

Etapa	Pontuação Total:
	1.206

Pontuação Total: **1.206** Bonificação: Penalização: TOTAL: **1.206**



Codigo: 162 GPS: 162A 162B

Data Largada: 12/07/2015

Nome: **ANDRE CEZATI CANAL**

Categoria: NOVATO

Horário: 09:40:00

SERRARIA CANAL, PADARIA PEDRA AZUL, FBI MADEIRAS

Etapa	Nome PC	Tipo	Localização	Pontuação	Medido	Ideal	Passagem	Pos PC
006	GPS-6	HORA	TR -11 / 8760 mts	0	1 s	10:05:32	10:05:33	1º
007	GPS-7	HORA	TR -12 / 1070 mts	0	1 s	10:08:44	10:08:45	1º
008	GPS-8	HORA	TR -14 / 1760 mts	6	9 s	10:10:27	10:10:36	2º
009	GPS-9	HORA	TR -21 / 7960 mts	13	16 s	10:25:55	10:26:11	3º
010	GPS-10	HORA	TR -22 / 8990 mts	28	31 s	10:29:03	10:29:34	3º
011	GPS-11	HORA	TR -23 / 9570 mts	71	1 m 14 s	10:31:00	10:32:14	3º
012	GPS-12	HORA	TR -28 / 1170 mts	4	7 s	10:38:13	10:38:20	2º
013	GPS-13	HORA	TR -29 / 3010 mts	0	2 s	10:41:34	10:41:36	2º
014	GPS-14	HORA	TR -31 / 3850 mts	4	7 s	10:43:11	10:43:18	2º
015	GPS-15	HORA	TR -32 / 5120 mts	0	2 s	10:45:50	10:45:52	2º
016	GPS-16	HORA	TR -33 / 5600 mts	8	11 s	10:47:32	10:47:43	2º
020	GPS-20	HORA	TR -41 / 600 mts	65	1 m 8 s	11:01:19	11:02:27	2º
021	GPS-21	HORA	TR -43 / 1720 mts	15	18 s	11:04:31	11:04:49	2º
022	GPS-22	HORA	TR -47 / 4060 mts	0	2 s	11:09:45	11:09:47	2º
023	GPS-23	HORA	TR -48 / 4930 mts	9	12 s	11:11:56	11:12:08	2º
024	GPS-24	HORA	TR -52 / 5620 mts	0	-2 s	11:16:34	11:16:32	2º
025	GPS-25	HORA	TR -54 / 7580 mts	8	11 s	11:20:03	11:20:14	2º
026	GPS-26	HORA	TR -55 / 8290 mts	18	21 s	11:22:10	11:22:31	2º
027	GPS-27	HORA	TR -55 / 8550 mts	29	32 s	11:23:08	11:23:40	2º
028	GPS-28	HORA	TR -59 / 180 mts	0	-1 s	11:29:42	11:29:41	2º
029	GPS-29	HORA	TR -60 / 1630 mts	0	0 s	11:32:00	11:32:00	2º
030	GPS-30	HORA	TR -61 / 2150 mts	0	3 s	11:33:28	11:33:31	2º
033	GPS-33	HORA	TR -69 / 7730 mts	4	7 s	12:06:03	12:06:10	2º
034	GPS-34	HORA	TR -70 / 8270 mts	0	-2 s	12:07:35	12:07:33	2º
035	GPS-35	HORA	TR -74 / 1020 mts	7	10 s	12:17:09	12:17:19	2º
036	GPS-36	HORA	TR -75 / 1620 mts	9	12 s	12:18:46	12:18:58	2º
037	GPS-37	HORA	TR -77 / 2850 mts	3	6 s	12:21:45	12:21:51	2º
038	GPS-38	HORA	TR -78 / 5220 mts	9	-6 s	12:25:17	12:25:11	2º
039	GPS-39	HORA	TR -81 / 720 mts	6	9 s	12:32:06	12:32:15	2º
040	GPS-40	HORA	TR -83 / 1310 mts	0	2 s	12:33:51	12:33:53	2º
041	GPS-41	HORA	TR -87 / 3790 mts	62	1 m 5 s	12:38:42	12:39:47	2º
042	GPS-42	HORA	TR -87 / 6330 mts	10	13 s	12:43:10	12:43:23	1º
044	GPS-44	HORA	TR -90 / 7540 mts	6	9 s	12:49:46	12:49:55	1º
045	GPS-45	HORA	TR -91 / 8250 mts	45	48 s	12:51:51	12:52:39	2º
046	GPS-46	HORA	TR -91 / 8870 mts	25	28 s	12:53:33	12:54:01	1º
047	GPS-47	HORA	TR -93 / 660 mts	0	2 s	12:56:11	12:56:13	1º
048	GPS-48	HORA	TR -97 / 2190 mts	0	-2 s	13:02:20	13:02:18	1º
050	GPS-50	HORA	TR -99 / 3000 mts	6	9 s	13:04:46	13:04:55	1º
051	GPS-51	HORA	TR -101 / 4010 mt	0	2 s	13:07:18	13:07:20	1º
052	GPS-52	HORA	TR -101 / 4510 mt	14	17 s	13:08:22	13:08:39	1º
053	GPS-53	HORA	TR -108 / 7010 mt	10	13 s	13:24:25	13:24:38	1º
054	GPS-54	HORA	TR -110 / 80 mts	0	-1 s	13:28:23	13:28:22	1º
055	GPS-55	HORA	TR -110 / 860 mts	0	-3 s	13:30:43	13:30:40	1º
056	GPS-56	HORA	TR -111 / 1820 mts	75	1 m 18 s	13:33:11	13:34:29	2º
057	GPS-57	HORA	TR -115 / 6600 mts	0	1 s	13:44:10	13:44:11	2º
058	GPS-58	HORA	TR -117 / 7920 mts	19	22 s	13:46:54	13:47:16	2º
059	GPS-59	HORA	TR -119 / 8910 mts	20	23 s	13:49:23	13:49:46	2º
060	GPS-60	HORA	TR -123 / 480 mts	0	1 s	13:56:04	13:56:05	2º



Performance do Competidor

6º Enduro do Véio

Posto Pedra Branca

Ibiraçu - ES

Código: 162 GPS: 162A 162B

Data Largada: 12/07/2015

Nome: **ANDRE CEZATI CANAL**

Categoria: NOVATO

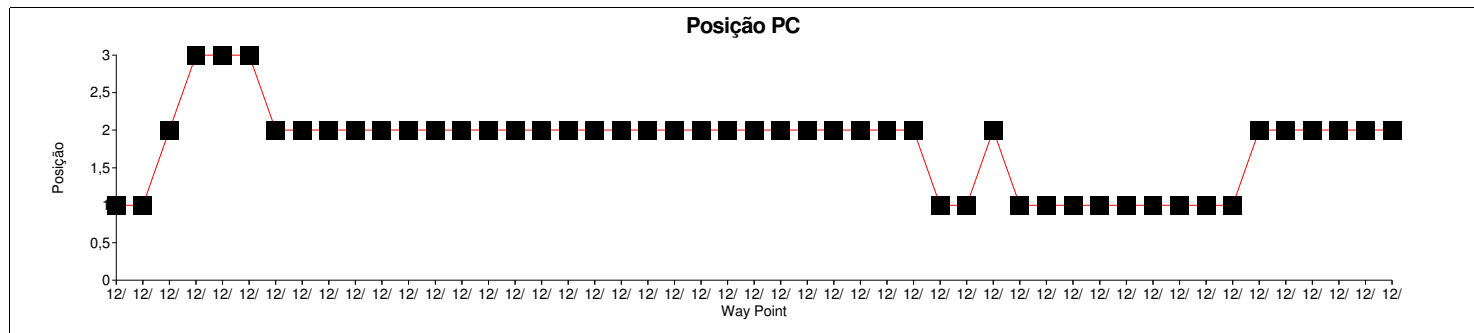
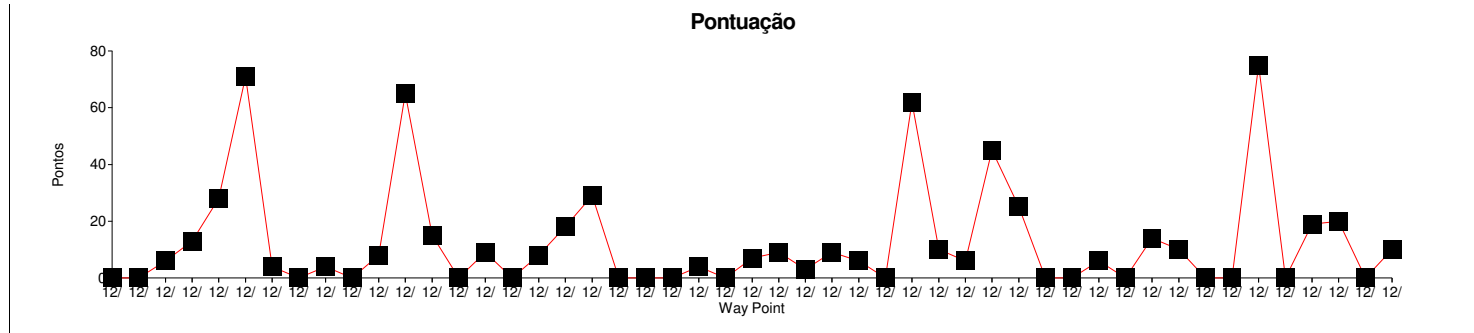
Horário: 09:40:00

SERRARIA CANAL, PADARIA PEDRA AZUL, FBI MADEIRAS

Etapa	Nome PC	Tipo	Localização	Pontuação	Medido	Ideal	Passagem	Pos PC
061	GPS-61	HORA	TR -125 / 1360 mt	10	13 s	13:58:41	13:58:54	2º

Etapa	Pontuação Total:
	618

Pontuação Total: **618** Bonificação: Penalização: TOTAL: **618**



Codigo: 163 GPS: 163A 163B

Data Largada: 12/07/2015

Nome: **MARCOS SOARES CARDOSO**

Categoria: OVER 40

Horário: 09:16:00

CASA DOS MILAGRES RAMOS MAQUINAS E FERRAMENTAS

Etapa	Nome PC	Tipo	Localização	Pontuação	Medido	Ideal	Passagem	Pos PC
006	GPS-6	HORA	TR -11 / 8760 mts	0	2 s	09:40:38	09:40:40	4º
007	GPS-7	HORA	TR -12 / 1070 mts	9	12 s	09:43:33	09:43:45	3º
008	GPS-8	HORA	TR -14 / 1760 mts	13	16 s	09:45:08	09:45:24	3º
009	GPS-9	HORA	TR -21 / 7960 mts	1	4 s	10:00:45	10:00:49	2º
010	GPS-10	HORA	TR -22 / 8990 mts	22	25 s	10:03:36	10:04:01	2º
011	GPS-11	HORA	TR -23 / 9570 mts	49	52 s	10:05:21	10:06:13	2º
012	GPS-12	HORA	TR -28 / 1170 mts	48	51 s	10:12:21	10:13:12	2º
013	GPS-13	HORA	TR -29 / 3010 mts	16	19 s	10:15:31	10:15:50	2º
014	GPS-14	HORA	TR -31 / 3850 mts	20	23 s	10:17:01	10:17:24	3º
015	GPS-15	HORA	TR -32 / 5120 mts	5	8 s	10:19:30	10:19:38	4º
016	GPS-16	HORA	TR -33 / 5600 mts	11	14 s	10:21:01	10:21:15	4º
020	GPS-20	HORA	TR -41 / 600 mts	76	1 m 19 s	10:35:51	10:37:10	3º
021	GPS-21	HORA	TR -43 / 1720 mts	68	1 m 11 s	10:38:46	10:39:57	3º
022	GPS-22	HORA	TR -47 / 4060 mts	105	1 m 48 s	10:43:37	10:45:25	5º
023	GPS-23	HORA	TR -48 / 4930 mts	123	2 m 6 s	10:45:37	10:47:43	5º
024	GPS-24	HORA	TR -52 / 5620 mts	7	10 s	10:51:08	10:51:18	5º
025	GPS-25	HORA	TR -54 / 7580 mts	11	14 s	10:54:26	10:54:40	5º
026	GPS-26	HORA	TR -55 / 8290 mts	36	39 s	10:56:21	10:57:00	5º
027	GPS-27	HORA	TR -55 / 8550 mts	52	55 s	10:57:13	10:58:08	5º
028	GPS-28	HORA	TR -59 / 180 mts	0	3 s	11:03:55	11:03:58	5º
029	GPS-29	HORA	TR -60 / 1630 mts	0	1 s	11:06:06	11:06:07	5º
030	GPS-30	HORA	TR -61 / 2150 mts	9	12 s	11:07:26	11:07:38	5º
033	GPS-33	HORA	TR -69 / 7730 mts	271	4 m 34 s	11:41:34	11:46:08	5º
034	GPS-34	HORA	TR -70 / 8270 mts	274	4 m 37 s	11:42:59	11:47:36	5º
035	GPS-35	HORA	TR -74 / 1020 mts	25	28 s	11:52:10	11:52:38	5º
036	GPS-36	HORA	TR -75 / 1620 mts	36	39 s	11:53:39	11:54:18	5º
037	GPS-37	HORA	TR -77 / 2850 mts	39	42 s	11:56:25	11:57:07	5º
038	GPS-38	HORA	TR -78 / 5220 mts	0	-2 s	11:59:50	11:59:48	5º
039	GPS-39	HORA	TR -81 / 720 mts	27	30 s	12:06:32	12:07:02	5º
040	GPS-40	HORA	TR -83 / 1310 mts	33	36 s	12:08:07	12:08:43	5º
041	GPS-41	HORA	TR -87 / 3790 mts	106	1 m 49 s	12:12:39	12:14:28	5º
042	GPS-42	HORA	TR -87 / 6330 mts	89	1 m 32 s	12:16:53	12:18:25	5º
044	GPS-44	HORA	TR -90 / 7540 mts	31	34 s	12:24:18	12:24:52	5º
045	GPS-45	HORA	TR -91 / 8250 mts	90	1 m 33 s	12:26:12	12:27:45	5º
046	GPS-46	HORA	TR -91 / 8870 mts	84	1 m 27 s	12:27:45	12:29:12	5º
047	GPS-47	HORA	TR -93 / 660 mts	84	1 m 27 s	12:30:11	12:31:38	5º
048	GPS-48	HORA	TR -97 / 2190 mts	10	13 s	12:36:12	12:36:25	5º
050	GPS-50	HORA	TR -99 / 3000 mts	27	30 s	12:38:25	12:38:55	5º
051	GPS-51	HORA	TR -101 / 4010 mt	20	23 s	12:40:45	12:41:08	5º
052	GPS-52	HORA	TR -101 / 4510 mt	40	43 s	12:41:45	12:42:28	5º
053	GPS-53	HORA	TR -108 / 7010 mt	30	33 s	12:58:26	12:58:59	5º
054	GPS-54	HORA	TR -110 / 80 mts	21	24 s	13:02:11	13:02:35	5º
055	GPS-55	HORA	TR -110 / 860 mts	40	43 s	13:04:18	13:05:01	5º
056	GPS-56	HORA	TR -111 / 1820 mts	55	58 s	13:06:34	13:07:32	5º
057	GPS-57	HORA	TR -115 / 6600 mts	6	9 s	13:18:08	13:18:17	5º
058	GPS-58	HORA	TR -117 / 7920 mts	32	35 s	13:20:40	13:21:15	5º
059	GPS-59	HORA	TR -119 / 8910 mts	61	1 m 4 s	13:22:58	13:24:02	5º
060	GPS-60	HORA	TR -123 / 480 mts	14	17 s	13:30:29	13:30:46	5º

Codigo: 163 GPS: 163A 163B

Data Largada: 12/07/2015

Nome: **MARCOS SOARES CARDOSO**

Categoria: OVER 40

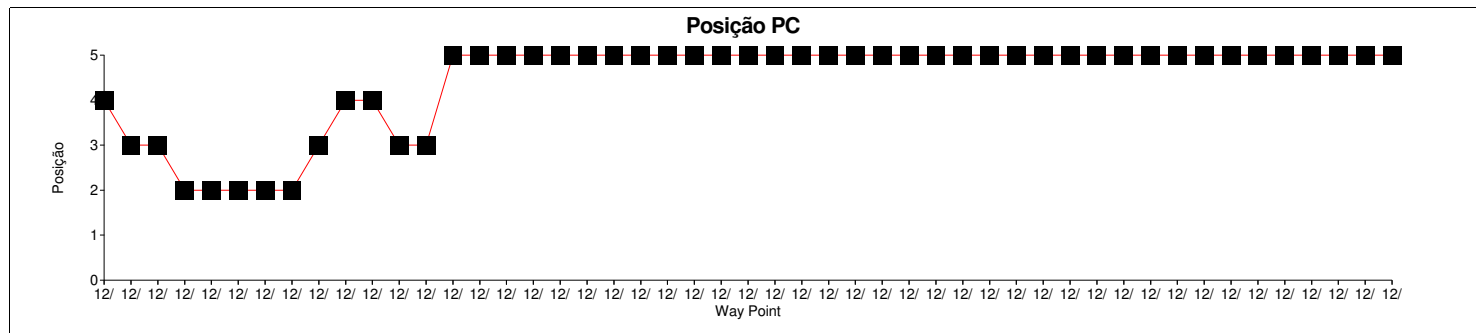
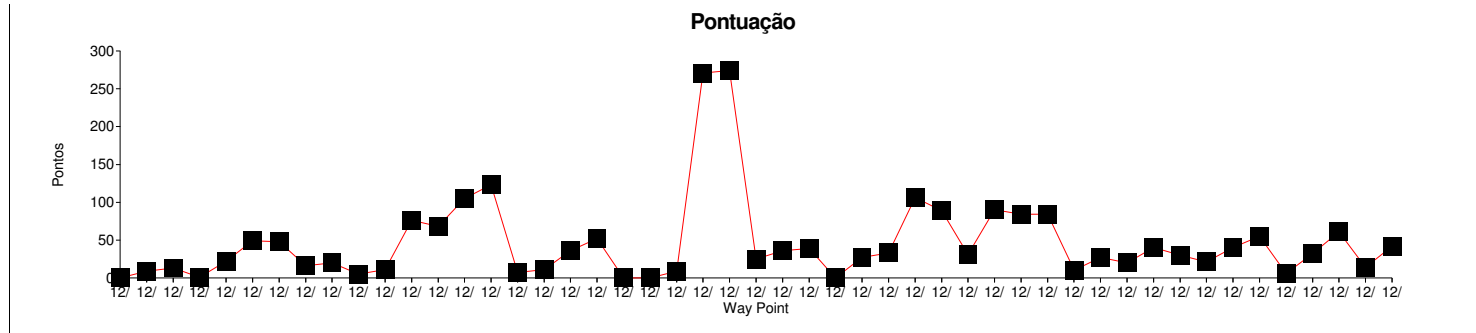
Horário: 09:16:00

CASA DOS MILAGRES RAMOS MAQUINAS E FERRAMENTAS

Etapa	Nome PC	Tipo	Localização	Pontuação	Medido	Ideal	Passagem	Pos PC
061	GPS-61	HORA	TR -125 / 1360 mt	42	45 s	13:32:52	13:33:37	5º

Etapa	Pontuação Total:
	2.268

Pontuação Total: **2.268** Bonificação: Penalização: TOTAL: **2.268**



Codigo: 164 GPS: 164A 164B

Data Largada: 12/07/2015

Nome: **FERNANDO BARATA ALBINO**

Categoria: JUNIOR

Horário: 09:28:00

METALI MODAS, SOLO VIVO, BIOLCHIM, AGROVIA.

Etapa	Nome PC	Tipo	Localização	Pontuação	Medido	Ideal	Passagem	Pos PC
006	GPS-6	HORA	TR -11 / 8760 mts	0	3 s	09:53:32	09:53:35	1º
007	GPS-7	HORA	TR -12 / 1070 mts	3	6 s	09:56:44	09:56:50	2º
008	GPS-8	HORA	TR -14 / 1760 mts	3	6 s	09:58:27	09:58:33	3º
009	GPS-9	HORA	TR -21 / 7960 mts	0	3 s	10:13:55	10:13:58	2º
010	GPS-10	HORA	TR -22 / 8990 mts	33	36 s	10:17:03	10:17:39	4º
011	GPS-11	HORA	TR -23 / 9570 mts	68	1 m 11 s	10:19:00	10:20:11	4º
012	GPS-12	HORA	TR -28 / 1170 mts	5	8 s	10:26:13	10:26:21	4º
013	GPS-13	HORA	TR -29 / 3010 mts	0	1 s	10:29:34	10:29:35	4º
014	GPS-14	HORA	TR -31 / 3850 mts	0	-2 s	10:31:11	10:31:09	4º
015	GPS-15	HORA	TR -32 / 5120 mts	0	0 s	10:33:50	10:33:50	4º
016	GPS-16	HORA	TR -33 / 5600 mts	18	21 s	10:35:32	10:35:53	4º
020	GPS-20	HORA	TR -41 / 600 mts	78	1 m 21 s	10:49:19	10:50:40	4º
021	GPS-21	HORA	TR -43 / 1720 mts	29	32 s	10:52:31	10:53:03	4º
022	GPS-22	HORA	TR -47 / 4060 mts	5	8 s	10:57:45	10:57:53	4º
023	GPS-23	HORA	TR -48 / 4930 mts	5	8 s	10:59:56	11:00:04	4º
024	GPS-24	HORA	TR -52 / 5620 mts	0	-1 s	11:04:34	11:04:33	4º
025	GPS-25	HORA	TR -54 / 7580 mts	11	14 s	11:08:03	11:08:17	4º
026	GPS-26	HORA	TR -55 / 8290 mts	6	9 s	11:10:10	11:10:19	3º
027	GPS-27	HORA	TR -55 / 8550 mts	13	16 s	11:11:08	11:11:24	3º
028	GPS-28	HORA	TR -59 / 180 mts	0	-1 s	11:17:42	11:17:41	3º
029	GPS-29	HORA	TR -60 / 1630 mts	0	1 s	11:20:00	11:20:01	3º
030	GPS-30	HORA	TR -61 / 2150 mts	4	7 s	11:21:28	11:21:35	3º
033	GPS-33	HORA	TR -69 / 7730 mts	112	1 m 55 s	11:54:03	11:55:58	3º
034	GPS-34	HORA	TR -70 / 8270 mts	99	1 m 42 s	11:55:35	11:57:17	4º
035	GPS-35	HORA	TR -74 / 1020 mts	4	7 s	12:05:09	12:05:16	4º
036	GPS-36	HORA	TR -75 / 1620 mts	5	8 s	12:06:46	12:06:54	4º
037	GPS-37	HORA	TR -77 / 2850 mts	2	5 s	12:09:45	12:09:50	4º
038	GPS-38	HORA	TR -78 / 5220 mts	0	-2 s	12:13:17	12:13:15	4º
039	GPS-39	HORA	TR -81 / 720 mts	35	38 s	12:20:06	12:20:44	4º
040	GPS-40	HORA	TR -83 / 1310 mts	54	57 s	12:21:51	12:22:48	4º
041	GPS-41	HORA	TR -87 / 3790 mts	79	1 m 22 s	12:26:42	12:28:04	4º
042	GPS-42	HORA	TR -87 / 6330 mts	11	14 s	12:31:10	12:31:24	4º
044	GPS-44	HORA	TR -90 / 7540 mts	3	6 s	12:37:46	12:37:52	4º
045	GPS-45	HORA	TR -91 / 8250 mts	39	42 s	12:39:51	12:40:33	4º
046	GPS-46	HORA	TR -91 / 8870 mts	16	19 s	12:41:33	12:41:52	4º
047	GPS-47	HORA	TR -93 / 660 mts	0	0 s	12:44:11	12:44:11	4º
048	GPS-48	HORA	TR -97 / 2190 mts	0	0 s	12:50:20	12:50:20	4º
050	GPS-50	HORA	TR -99 / 3000 mts	7	10 s	12:52:46	12:52:56	4º
051	GPS-51	HORA	TR -101 / 4010 mt	3	-4 s	12:55:18	12:55:14	4º
052	GPS-52	HORA	TR -101 / 4510 mt	14	17 s	12:56:22	12:56:39	4º
053	GPS-53	HORA	TR -108 / 7010 mt	26	29 s	13:12:25	13:12:54	4º
054	GPS-54	HORA	TR -110 / 80 mts	6	-5 s	13:16:23	13:16:18	4º
055	GPS-55	HORA	TR -110 / 860 mts	0	-1 s	13:18:43	13:18:42	4º
056	GPS-56	HORA	TR -111 / 1820 mts	0	1 s	13:21:11	13:21:12	4º
057	GPS-57	HORA	TR -115 / 6600 mts	1	4 s	13:32:10	13:32:14	4º
058	GPS-58	HORA	TR -117 / 7920 mts	4	7 s	13:34:54	13:35:01	4º
059	GPS-59	HORA	TR -119 / 8910 mts	2	5 s	13:37:23	13:37:28	4º
060	GPS-60	HORA	TR -123 / 480 mts	0	0 s	13:44:04	13:44:04	4º

Performance do Competidor

6o Enduro do Véio

Posto Pedra Branca

Ibiraçu - ES

Codigo: 164 GPS: 164A 164B

Data Largada: 12/07/2015

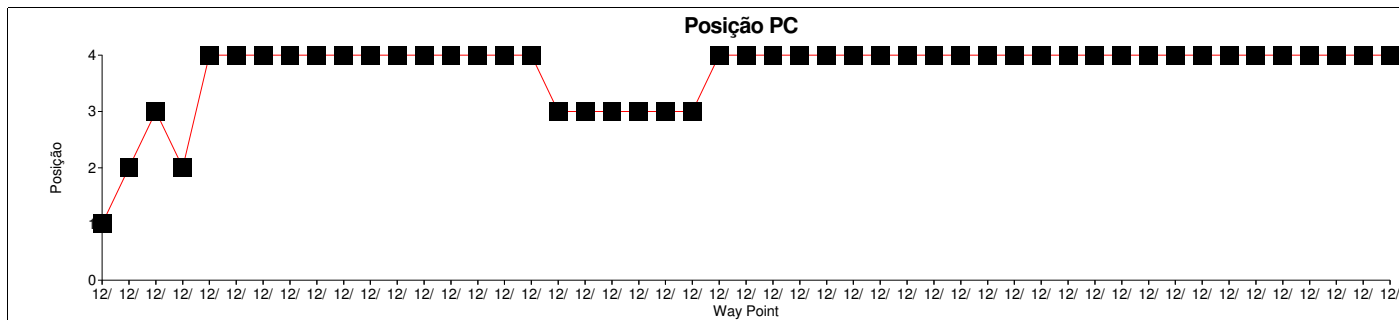
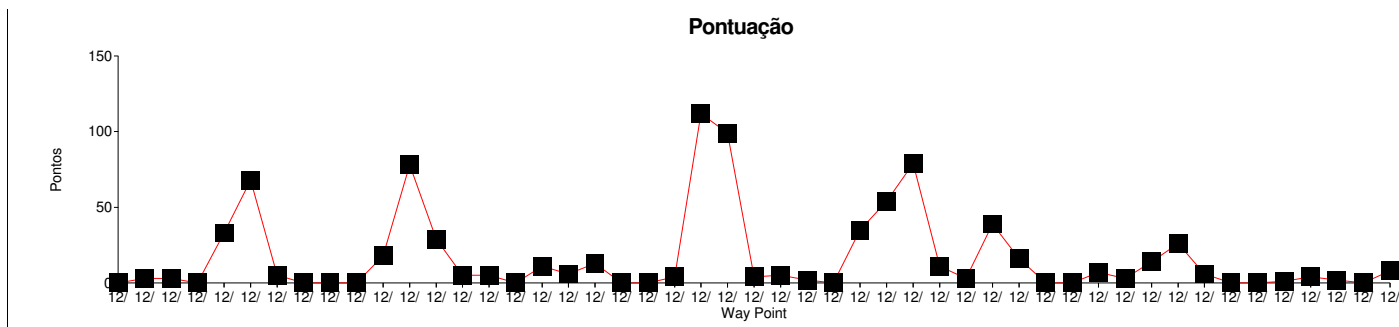
Nome: **FERNANDO BARATA ALBINO**

Categoria: JUNIOR

Horário: 09:28:00

METALI MODAS, SOLO VIVO, BIOLCHIM, AGROVIA.

Etapa	Nome PC	Tipo	Localização	Pontuação	Medido	Ideal	Passagem	Pos PC
061	GPS-61	HORA	TR -125 / 1360 mt	8	11 s	13:46:41	13:46:52	4º
Etapa	Pontuação Total:	811						
Pontuação Total:		811	Bonificação: <input type="text"/>	Penalização: <input type="text"/>	TOTAL:		811	



Codigo: 165 GPS: 165A 165B

Data Largada: 12/07/2015

Nome: **Bruno Crivilim**

Categoria: MASTER

Horário: 09:04:00

Etapa	Nome PC	Tipo	Localização	Pontuação	Medido	Ideal	Passagem	Pos PC
006	GPS-6	HORA	TR -11 / 8760 mts	0	0 s	09:27:56	09:27:56	1º
007	GPS-7	HORA	TR -12 / 1070 mts	13	16 s	09:30:36	09:30:52	4º
008	GPS-8	HORA	TR -14 / 1760 mts	9	12 s	09:32:04	09:32:16	1º
009	GPS-9	HORA	TR -21 / 7960 mts	11	14 s	09:48:01	09:48:15	3º
010	GPS-10	HORA	TR -22 / 8990 mts	8	11 s	09:50:38	09:50:49	3º
011	GPS-11	HORA	TR -23 / 9570 mts	40	43 s	09:52:13	09:52:56	3º
012	GPS-12	HORA	TR -28 / 1170 mts	6	9 s	10:00:02	10:00:11	3º
013	GPS-13	HORA	TR -29 / 3010 mts	0	0 s	10:03:01	10:03:01	3º
014	GPS-14	HORA	TR -31 / 3850 mts	0	1 s	10:04:27	10:04:28	3º
015	GPS-15	HORA	TR -32 / 5120 mts	0	1 s	10:06:47	10:06:48	3º
016	GPS-16	HORA	TR -33 / 5600 mts	0	2 s	10:08:08	10:08:10	1º
020	GPS-20	HORA	TR -41 / 600 mts	56	59 s	10:22:12	10:23:11	1º
021	GPS-21	HORA	TR -43 / 1720 mts	900	-6 m 53 s	10:24:53	10:18:00	3º
022	GPS-22	HORA	TR -47 / 4060 mts	4	7 s	10:29:24	10:29:31	3º
023	GPS-23	HORA	TR -48 / 4930 mts	900	-6 m 0 s	10:31:15	10:25:15	3º
024	GPS-24	HORA	TR -52 / 5620 mts	6	9 s	10:37:39	10:37:48	3º
025	GPS-25	HORA	TR -54 / 7580 mts	14	17 s	10:40:46	10:41:03	3º
026	GPS-26	HORA	TR -55 / 8290 mts	0	2 s	10:42:32	10:42:34	3º
027	GPS-27	HORA	TR -55 / 8550 mts	17	20 s	10:43:18	10:43:38	3º
028	GPS-28	HORA	TR -59 / 180 mts	0	-1 s	10:50:51	10:50:50	3º
029	GPS-29	HORA	TR -60 / 1630 mts	0	-1 s	10:52:56	10:52:55	3º
030	GPS-30	HORA	TR -61 / 2150 mts	0	2 s	10:54:09	10:54:11	3º
033	GPS-33	HORA	TR -69 / 7730 mts	111	1 m 54 s	11:27:55	11:29:49	3º
034	GPS-34	HORA	TR -70 / 8270 mts	115	1 m 58 s	11:29:12	11:31:10	3º
035	GPS-35	HORA	TR -74 / 1020 mts	6	9 s	11:39:03	11:39:12	3º
036	GPS-36	HORA	TR -75 / 1620 mts	15	18 s	11:40:26	11:40:44	3º
037	GPS-37	HORA	TR -77 / 2850 mts	9	12 s	11:43:00	11:43:12	3º
038	GPS-38	HORA	TR -78 / 5220 mts	0	0 s	11:46:19	11:46:19	3º
039	GPS-39	HORA	TR -81 / 720 mts	75	1 m 18 s	11:52:55	11:54:13	3º
040	GPS-40	HORA	TR -83 / 1310 mts	77	1 m 20 s	11:54:23	11:55:43	3º
041	GPS-41	HORA	TR -87 / 3790 mts	70	1 m 13 s	11:58:39	11:59:52	3º
042	GPS-42	HORA	TR -87 / 6330 mts	31	34 s	12:02:39	12:03:13	3º
044	GPS-44	HORA	TR -90 / 7540 mts	10	13 s	12:10:54	12:11:07	3º
045	GPS-45	HORA	TR -91 / 8250 mts	49	52 s	12:12:39	12:13:31	3º
046	GPS-46	HORA	TR -91 / 8870 mts	41	44 s	12:14:05	12:14:49	3º
047	GPS-47	HORA	TR -93 / 660 mts	22	25 s	12:16:20	12:16:45	3º
048	GPS-48	HORA	TR -97 / 2190 mts	7	10 s	12:23:15	12:23:25	3º
050	GPS-50	HORA	TR -99 / 3000 mts	19	22 s	12:25:17	12:25:39	3º
051	GPS-51	HORA	TR -101 / 4010 mt	6	9 s	12:27:26	12:27:35	3º
052	GPS-52	HORA	TR -101 / 4510 mt	27	30 s	12:28:23	12:28:53	3º
053	GPS-53	HORA	TR -108 / 7010 mt	30	33 s	12:45:45	12:46:18	3º
054	GPS-54	HORA	TR -110 / 80 mts	22	25 s	12:49:17	12:49:42	3º
055	GPS-55	HORA	TR -110 / 860 mts	55	58 s	12:51:14	12:52:12	3º
056	GPS-56	HORA	TR -111 / 1820 mts	66	1 m 9 s	12:53:20	12:54:29	3º
057	GPS-57	HORA	TR -115 / 6600 mts	3	6 s	13:05:31	13:05:37	3º
058	GPS-58	HORA	TR -117 / 7920 mts	14	17 s	13:07:54	13:08:11	3º
059	GPS-59	HORA	TR -119 / 8910 mts	22	25 s	13:10:02	13:10:27	3º
060	GPS-60	HORA	TR -123 / 480 mts	0	2 s	13:17:24	13:17:26	3º



Performance do Competidor

6o Enduro do Véio

Posto Pedra Branca

Ibiraçu - ES

Código: 165 GPS: 165A 165B

Nome: **Bruno Crivilim**

Categoria: MASTER

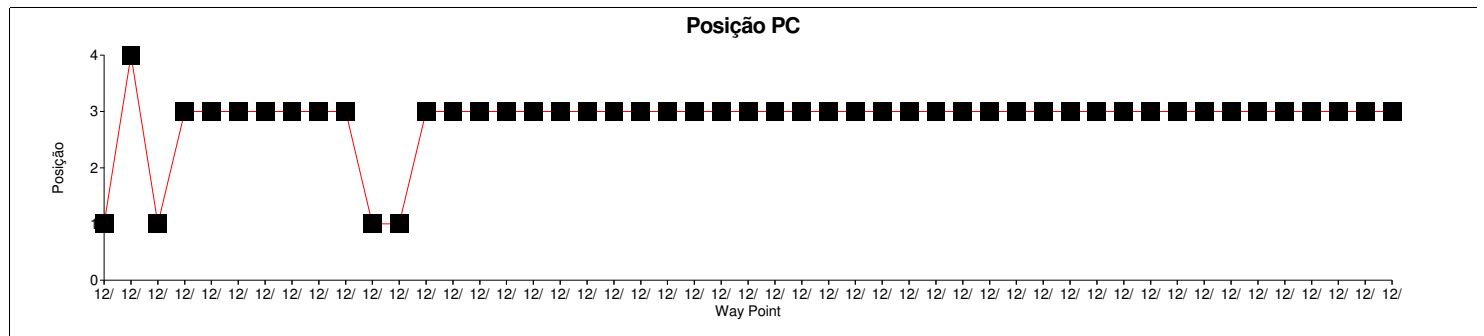
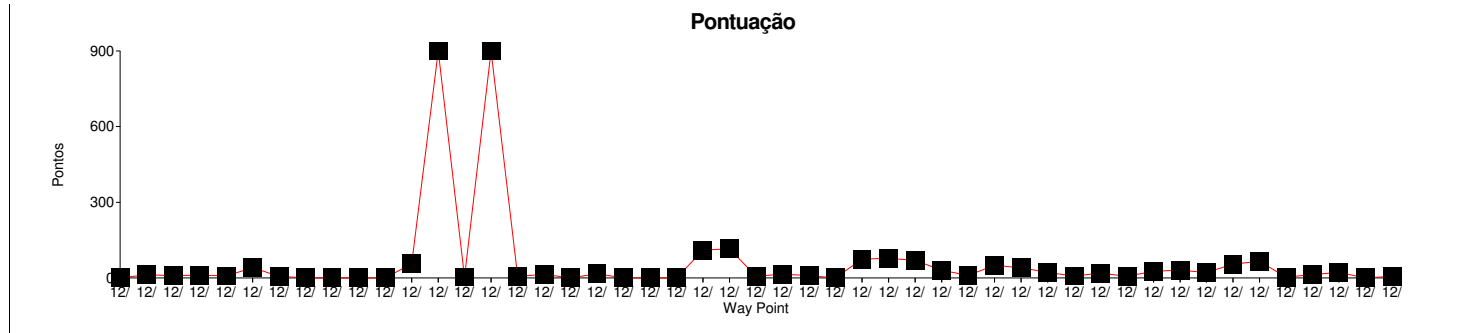
Data Largada: 12/07/2015

Horário: 09:04:00

Etapa	Nome PC	Tipo	Localização	Pontuação	Medido	Ideal	Passagem	Pos PC
061	GPS-61	HORA	TR -125 / 1360 mt	6	-5 s	13:19:34	13:19:29	3º

Etapa	Pontuação Total:	2.892
-------	------------------	-------

Pontuação Total: **2.892** Bonificação: Penalização: TOTAL: **2.892**



Codigo: 166 GPS: 166A 166B

Data Largada: 12/07/2015

Nome: **JORGE LUIZ CARAN DOS SANTOS**

Categoria: OVER 40

Horário: 09:12:00

CARAN & SANTOS RESIDENCIAL / MOL MOTOS

Etapa	Nome PC	Tipo	Localização	Pontuação	Medido	Ideal	Passagem	Pos PC
006	GPS-6	HORA	TR -11 / 8760 mts	0	0 s	09:36:38	09:36:38	3º
007	GPS-7	HORA	TR -12 / 1070 mts	0	2 s	09:39:33	09:39:35	1º
008	GPS-8	HORA	TR -14 / 1760 mts	3	6 s	09:41:08	09:41:14	1º
009	GPS-9	HORA	TR -21 / 7960 mts	0	0 s	09:56:45	09:56:45	1º
010	GPS-10	HORA	TR -22 / 8990 mts	0	1 s	09:59:36	09:59:37	1º
011	GPS-11	HORA	TR -23 / 9570 mts	20	23 s	10:01:21	10:01:44	1º
012	GPS-12	HORA	TR -28 / 1170 mts	9	12 s	10:08:21	10:08:33	1º
013	GPS-13	HORA	TR -29 / 3010 mts	0	0 s	10:11:31	10:11:31	1º
014	GPS-14	HORA	TR -31 / 3850 mts	7	10 s	10:13:01	10:13:11	1º
015	GPS-15	HORA	TR -32 / 5120 mts	0	1 s	10:15:30	10:15:31	1º
016	GPS-16	HORA	TR -33 / 5600 mts	6	9 s	10:17:01	10:17:10	1º
020	GPS-20	HORA	TR -41 / 600 mts	70	1 m 13 s	10:31:51	10:33:04	1º
021	GPS-21	HORA	TR -43 / 1720 mts	30	33 s	10:34:46	10:35:19	1º
022	GPS-22	HORA	TR -47 / 4060 mts	0	2 s	10:39:37	10:39:39	1º
023	GPS-23	HORA	TR -48 / 4930 mts	9	12 s	10:41:37	10:41:49	1º
024	GPS-24	HORA	TR -52 / 5620 mts	0	1 s	10:47:08	10:47:09	1º
025	GPS-25	HORA	TR -54 / 7580 mts	23	26 s	10:50:26	10:50:52	1º
026	GPS-26	HORA	TR -55 / 8290 mts	37	40 s	10:52:21	10:53:01	1º
027	GPS-27	HORA	TR -55 / 8550 mts	49	52 s	10:53:13	10:54:05	1º
028	GPS-28	HORA	TR -59 / 180 mts	0	2 s	10:59:55	10:59:57	1º
029	GPS-29	HORA	TR -60 / 1630 mts	0	-1 s	11:02:06	11:02:05	1º
030	GPS-30	HORA	TR -61 / 2150 mts	7	10 s	11:03:26	11:03:36	1º
033	GPS-33	HORA	TR -69 / 7730 mts	4	7 s	11:37:34	11:37:41	1º
034	GPS-34	HORA	TR -70 / 8270 mts	0	2 s	11:38:59	11:39:01	1º
035	GPS-35	HORA	TR -74 / 1020 mts	2	5 s	11:48:10	11:48:15	1º
036	GPS-36	HORA	TR -75 / 1620 mts	5	8 s	11:49:39	11:49:47	1º
037	GPS-37	HORA	TR -77 / 2850 mts	2	5 s	11:52:25	11:52:30	1º
038	GPS-38	HORA	TR -78 / 5220 mts	3	-4 s	11:55:50	11:55:46	1º
039	GPS-39	HORA	TR -81 / 720 mts	15	18 s	12:02:32	12:02:50	1º
040	GPS-40	HORA	TR -83 / 1310 mts	17	20 s	12:04:07	12:04:27	1º
041	GPS-41	HORA	TR -87 / 3790 mts	18	21 s	12:08:39	12:09:00	1º
042	GPS-42	HORA	TR -87 / 6330 mts	0	1 s	12:12:53	12:12:54	1º
044	GPS-44	HORA	TR -90 / 7540 mts	21	24 s	12:20:18	12:20:42	1º
045	GPS-45	HORA	TR -91 / 8250 mts	52	55 s	12:22:12	12:23:07	1º
046	GPS-46	HORA	TR -91 / 8870 mts	39	42 s	12:23:45	12:24:27	1º
047	GPS-47	HORA	TR -93 / 660 mts	15	18 s	12:26:11	12:26:29	1º
048	GPS-48	HORA	TR -97 / 2190 mts	0	3 s	12:32:12	12:32:15	1º
050	GPS-50	HORA	TR -99 / 3000 mts	4	7 s	12:34:25	12:34:32	1º
051	GPS-51	HORA	TR -101 / 4010 mt	0	1 s	12:36:45	12:36:46	1º
052	GPS-52	HORA	TR -101 / 4510 mt	17	20 s	12:37:45	12:38:05	1º
053	GPS-53	HORA	TR -108 / 7010 mt	14	17 s	12:54:26	12:54:43	1º
054	GPS-54	HORA	TR -110 / 80 mts	0	-1 s	12:58:11	12:58:10	1º
055	GPS-55	HORA	TR -110 / 860 mts	0	2 s	13:00:18	13:00:20	1º
056	GPS-56	HORA	TR -111 / 1820 mts	6	9 s	13:02:34	13:02:43	1º
057	GPS-57	HORA	TR -115 / 6600 mts	3	6 s	13:14:08	13:14:14	1º
058	GPS-58	HORA	TR -117 / 7920 mts	9	12 s	13:16:40	13:16:52	1º
059	GPS-59	HORA	TR -119 / 8910 mts	17	20 s	13:18:58	13:19:18	1º
060	GPS-60	HORA	TR -123 / 480 mts	1	4 s	13:26:29	13:26:33	1º



Performance do Competidor

6o Enduro do Véio

Posto Pedra Branca

Ibiraçu - ES

Codigo: 166 GPS: 166A 166B

Data Largada: 12/07/2015

Nome: **JORGE LUIZ CARAN DOS SANTOS** Categoria: OVER 40

Horário: 09:12:00

CARAN & SANTOS RESIDENCIAL / MOL MOTOS

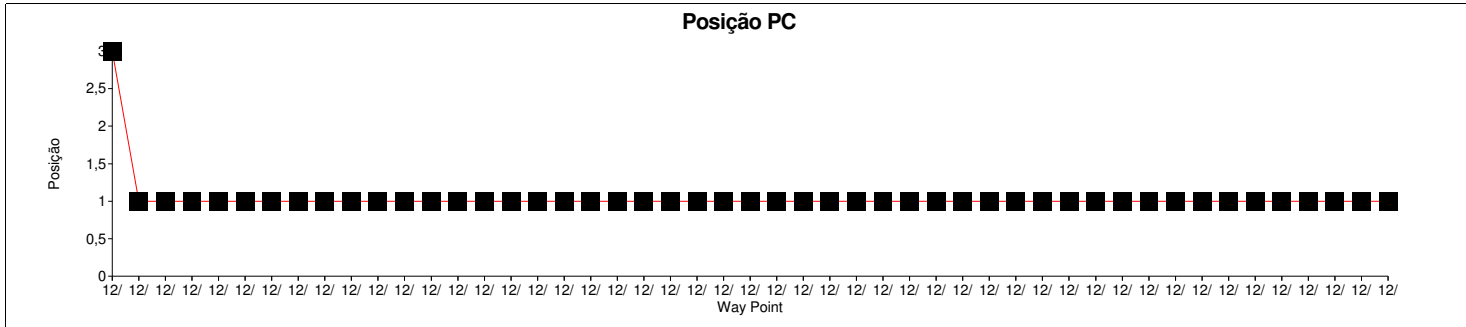
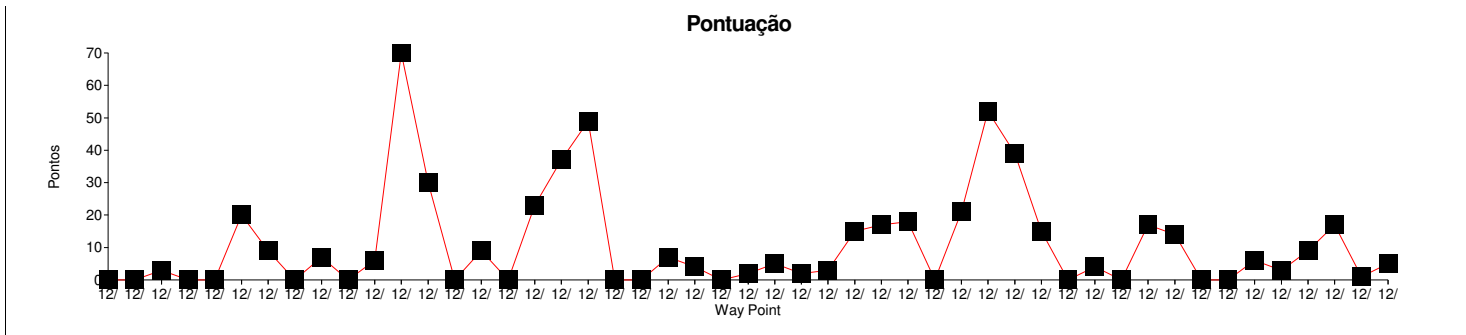
Etapa	Nome PC	Tipo	Localização	Pontuação	Medido	Ideal	Passagem	Pos PC
061	GPS-61	HORA	TR -125 / 1360 mt	5	8 s	13:28:52	13:29:00	1º

Etapa	Pontuação Total:
	539

Pontuação Total:

Bonificação: Penalização:

TOTAL:



Codigo: 167 GPS: 167A 167B

Data Largada: 12/07/2015

Nome: **KESSIA PIRES TRISTÃO**

Categoria: NOVATO

Horário: 09:43:00

Etapa	Nome PC	Tipo	Localização	Pontuação	Medido	Ideal	Passagem	Pos PC
006	GPS-6	HORA	TR -11 / 8760 mts	9	12 s	10:08:32	10:08:44	10º
007	GPS-7	HORA	TR -12 / 1070 mts	28	31 s	10:11:44	10:12:15	9º
008	GPS-8	HORA	TR -14 / 1760 mts	45	48 s	10:13:27	10:14:15	10º
009	GPS-9	HORA	TR -21 / 7960 mts	171	2 m 54 s	10:28:55	10:31:49	12º
010	GPS-10	HORA	TR -22 / 8990 mts	282	4 m 45 s	10:32:03	10:36:48	12º
011	GPS-11	HORA	TR -23 / 9570 mts	359	6 m 2 s	10:34:00	10:40:02	12º
012	GPS-12	HORA	TR -28 / 1170 mts	156	2 m 39 s	10:41:13	10:43:52	12º
013	GPS-13	HORA	TR -29 / 3010 mts	125	2 m 8 s	10:44:34	10:46:42	12º
014	GPS-14	HORA	TR -31 / 3850 mts	132	2 m 15 s	10:46:11	10:48:26	12º
015	GPS-15	HORA	TR -32 / 5120 mts	111	1 m 54 s	10:48:50	10:50:44	12º
016	GPS-16	HORA	TR -33 / 5600 mts	175	2 m 58 s	10:50:32	10:53:30	12º
020	GPS-20	HORA	TR -41 / 600 mts	385	6 m 28 s	11:04:19	11:10:47	12º
021	GPS-21	HORA	TR -43 / 1720 mts	375	6 m 18 s	11:07:31	11:13:49	12º
022	GPS-22	HORA	TR -47 / 4060 mts	351	5 m 54 s	11:12:45	11:18:39	12º
023	GPS-23	HORA	TR -48 / 4930 mts	395	6 m 38 s	11:14:56	11:21:34	12º
024	GPS-24	HORA	TR -52 / 5620 mts	900	16 m 16 s	11:19:34	11:35:50	12º
025	GPS-25	HORA	TR -54 / 7580 mts	900	17 m 12 s	11:23:03	11:40:15	12º
026	GPS-26	HORA	TR -55 / 8290 mts	900	20 m 2 s	11:25:10	11:45:12	12º
027	GPS-27	HORA	TR -55 / 8550 mts	900	21 m 5 s	11:26:08	11:47:13	12º
028	GPS-28	HORA	TR -59 / 180 mts	900	17 m 13 s	11:32:42	11:49:55	13º
029	GPS-29	HORA	TR -60 / 1630 mts	900	16 m 51 s	11:35:00	11:51:51	13º
030	GPS-30	HORA	TR -61 / 2150 mts	900	17 m 36 s	11:36:28	11:54:04	13º
033	GPS-33	HORA	TR -69 / 7730 mts	168	2 m 51 s	12:09:03	12:11:54	13º
034	GPS-34	HORA	TR -70 / 8270 mts	170	2 m 53 s	12:10:35	12:13:28	13º
035	GPS-35	HORA	TR -74 / 1020 mts	11	14 s	12:20:09	12:20:23	13º
036	GPS-36	HORA	TR -75 / 1620 mts	46	49 s	12:21:46	12:22:35	13º
037	GPS-37	HORA	TR -77 / 2850 mts	55	58 s	12:24:45	12:25:43	12º
038	GPS-38	HORA	TR -78 / 5220 mts	35	38 s	12:28:17	12:28:55	12º
039	GPS-39	HORA	TR -81 / 720 mts	57	1 m 0 s	12:35:06	12:36:06	12º
040	GPS-40	HORA	TR -83 / 1310 mts	67	1 m 10 s	12:36:51	12:38:01	12º
041	GPS-41	HORA	TR -87 / 3790 mts	154	2 m 37 s	12:41:42	12:44:19	12º
042	GPS-42	HORA	TR -87 / 6330 mts	154	2 m 37 s	12:46:10	12:48:47	12º
044	GPS-44	HORA	TR -90 / 7540 mts	49	52 s	12:52:46	12:53:38	12º
045	GPS-45	HORA	TR -91 / 8250 mts	265	4 m 28 s	12:54:51	12:59:19	12º
046	GPS-46	HORA	TR -91 / 8870 mts	262	4 m 25 s	12:56:33	13:00:58	12º
047	GPS-47	HORA	TR -93 / 660 mts	250	4 m 13 s	12:59:11	13:03:24	12º
048	GPS-48	HORA	TR -97 / 2190 mts	420	7 m 3 s	13:05:20	13:12:23	13º
050	GPS-50	HORA	TR -99 / 3000 mts	1.800	0 s	13:07:46		13º
051	GPS-51	HORA	TR -101 / 4010 mt	246	4 m 9 s	13:10:18	13:14:27	13º
052	GPS-52	HORA	TR -101 / 4510 mt	322	5 m 25 s	13:11:22	13:16:47	13º
053	GPS-53	HORA	TR -108 / 7010 mt	174	2 m 57 s	13:27:25	13:30:22	13º
054	GPS-54	HORA	TR -110 / 80 mts	262	4 m 25 s	13:31:23	13:35:48	13º
055	GPS-55	HORA	TR -110 / 860 mts	285	4 m 48 s	13:33:43	13:38:31	13º
056	GPS-56	HORA	TR -111 / 1820 mts	338	5 m 41 s	13:36:11	13:41:52	13º
057	GPS-57	HORA	TR -115 / 6600 mts	160	2 m 43 s	13:47:10	13:49:53	13º
058	GPS-58	HORA	TR -117 / 7920 mts	227	3 m 50 s	13:49:54	13:53:44	13º
059	GPS-59	HORA	TR -119 / 8910 mts	315	5 m 18 s	13:52:23	13:57:41	13º
060	GPS-60	HORA	TR -123 / 480 mts	92	1 m 35 s	13:59:04	14:00:39	13º



Performance do Competidor

6o Enduro do Véio

Posto Pedra Branca

Ibiraçu - ES

Codigo: 167 GPS: 167A 167B

Data Largada: 12/07/2015

Nome: **KESSIA PIRES TRISTÃO**

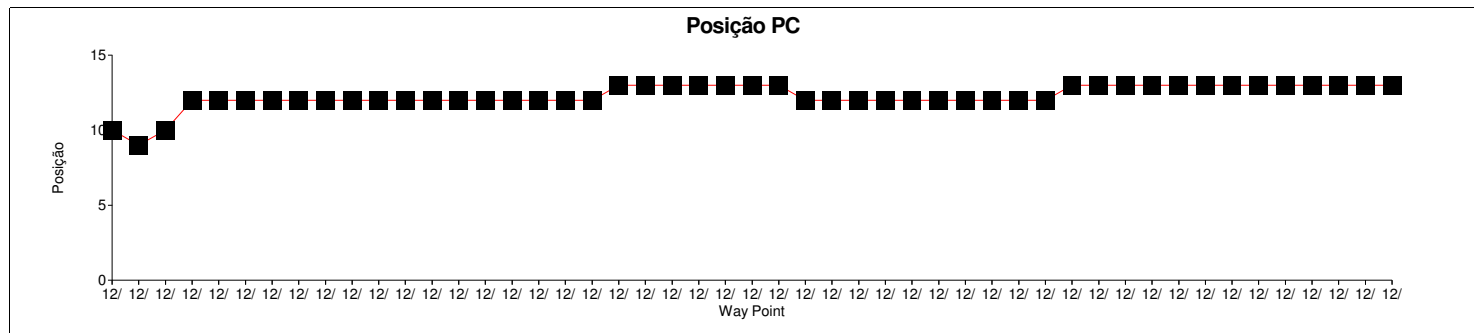
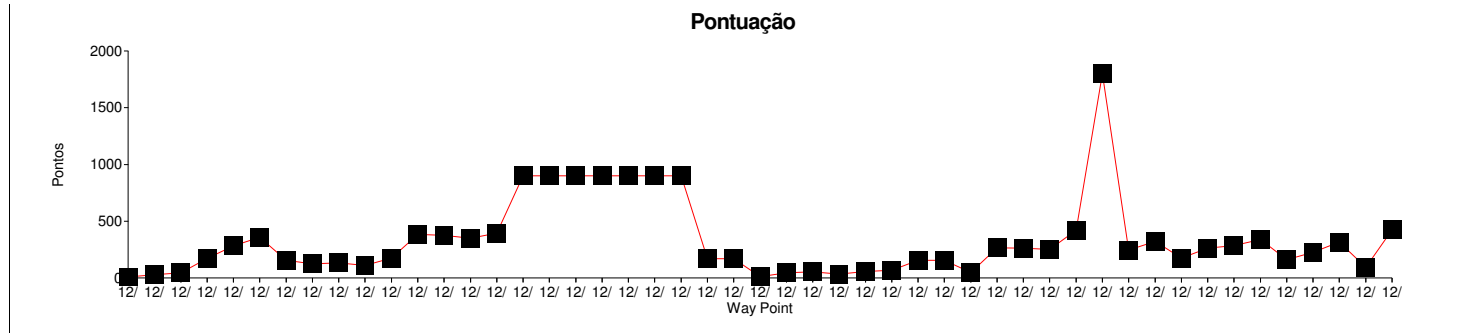
Categoria: NOVATO

Horário: 09:43:00

Etapa	Nome PC	Tipo	Localização	Pontuação	Medido	Ideal	Passagem	Pos PC
061	GPS-61	HORA	TR -125 / 1360 mt	424	7 m 7 s	14:01:41	14:08:48	13º

Etapa	Pontuação Total:	16.207
-------	------------------	--------

Pontuação Total: **16.207** Bonificação: Penalização: TOTAL: **16.207**



Codigo: 168 GPS: 168A 168B

Data Largada: 12/07/2015

Nome: **EVANDRO RUBENS SPERANDIO**

Categoria: OVER 40

Horário: 09:17:00

GRUPO SPERANDIO

Etapa	Nome PC	Tipo	Localização	Pontuação	Medido	Ideal	Passagem	Pos PC
006	GPS-6	HORA	TR -11 / 8760 mts	0	3 s	09:41:38	09:41:41	6º
007	GPS-7	HORA	TR -12 / 1070 mts	16	19 s	09:44:33	09:44:52	6º
008	GPS-8	HORA	TR -14 / 1760 mts	24	27 s	09:46:08	09:46:35	6º
009	GPS-9	HORA	TR -21 / 7960 mts	2	5 s	10:01:45	10:01:50	6º
010	GPS-10	HORA	TR -22 / 8990 mts	17	20 s	10:04:36	10:04:56	5º
011	GPS-11	HORA	TR -23 / 9570 mts	75	1 m 18 s	10:06:21	10:07:39	3º
012	GPS-12	HORA	TR -28 / 1170 mts	6	9 s	10:13:21	10:13:30	3º
013	GPS-13	HORA	TR -29 / 3010 mts	0	1 s	10:16:31	10:16:32	3º
014	GPS-14	HORA	TR -31 / 3850 mts	2	5 s	10:18:01	10:18:06	2º
015	GPS-15	HORA	TR -32 / 5120 mts	0	3 s	10:20:30	10:20:33	2º
016	GPS-16	HORA	TR -33 / 5600 mts	15	18 s	10:22:01	10:22:19	2º
020	GPS-20	HORA	TR -41 / 600 mts	77	1 m 20 s	10:36:51	10:38:11	2º
021	GPS-21	HORA	TR -43 / 1720 mts	45	48 s	10:39:46	10:40:34	2º
022	GPS-22	HORA	TR -47 / 4060 mts	10	13 s	10:44:37	10:44:50	2º
023	GPS-23	HORA	TR -48 / 4930 mts	21	24 s	10:46:37	10:47:01	2º
024	GPS-24	HORA	TR -52 / 5620 mts	9	12 s	10:52:08	10:52:20	2º
025	GPS-25	HORA	TR -54 / 7580 mts	7	10 s	10:55:26	10:55:36	2º
026	GPS-26	HORA	TR -55 / 8290 mts	19	22 s	10:57:21	10:57:43	2º
027	GPS-27	HORA	TR -55 / 8550 mts	31	34 s	10:58:13	10:58:47	2º
028	GPS-28	HORA	TR -59 / 180 mts	0	0 s	11:04:55	11:04:55	2º
029	GPS-29	HORA	TR -60 / 1630 mts	0	2 s	11:07:06	11:07:08	2º
030	GPS-30	HORA	TR -61 / 2150 mts	14	17 s	11:08:26	11:08:43	2º
033	GPS-33	HORA	TR -69 / 7730 mts	93	1 m 36 s	11:42:34	11:44:10	2º
034	GPS-34	HORA	TR -70 / 8270 mts	82	1 m 25 s	11:43:59	11:45:24	4º
035	GPS-35	HORA	TR -74 / 1020 mts	12	15 s	11:53:10	11:53:25	4º
036	GPS-36	HORA	TR -75 / 1620 mts	14	17 s	11:54:39	11:54:56	4º
037	GPS-37	HORA	TR -77 / 2850 mts	12	15 s	11:57:25	11:57:40	4º
038	GPS-38	HORA	TR -78 / 5220 mts	0	-1 s	12:00:50	12:00:49	4º
039	GPS-39	HORA	TR -81 / 720 mts	10	13 s	12:07:32	12:07:45	4º
040	GPS-40	HORA	TR -83 / 1310 mts	18	21 s	12:09:07	12:09:28	4º
041	GPS-41	HORA	TR -87 / 3790 mts	18	21 s	12:13:39	12:14:00	4º
042	GPS-42	HORA	TR -87 / 6330 mts	0	3 s	12:17:53	12:17:56	4º
044	GPS-44	HORA	TR -90 / 7540 mts	21	24 s	12:25:18	12:25:42	3º
045	GPS-45	HORA	TR -91 / 8250 mts	63	1 m 6 s	12:27:12	12:28:18	2º
046	GPS-46	HORA	TR -91 / 8870 mts	51	54 s	12:28:45	12:29:39	2º
047	GPS-47	HORA	TR -93 / 660 mts	26	29 s	12:31:11	12:31:40	2º
048	GPS-48	HORA	TR -97 / 2190 mts	1	4 s	12:37:12	12:37:16	2º
050	GPS-50	HORA	TR -99 / 3000 mts	13	16 s	12:39:25	12:39:41	2º
051	GPS-51	HORA	TR -101 / 4010 mt	4	7 s	12:41:45	12:41:52	2º
052	GPS-52	HORA	TR -101 / 4510 mt	23	26 s	12:42:45	12:43:11	2º
053	GPS-53	HORA	TR -108 / 7010 mt	33	36 s	12:59:26	13:00:02	2º
054	GPS-54	HORA	TR -110 / 80 mts	3	6 s	13:03:11	13:03:17	2º
055	GPS-55	HORA	TR -110 / 860 mts	32	35 s	13:05:18	13:05:53	2º
056	GPS-56	HORA	TR -111 / 1820 mts	45	48 s	13:07:34	13:08:22	2º
057	GPS-57	HORA	TR -115 / 6600 mts	2	5 s	13:19:08	13:19:13	2º
058	GPS-58	HORA	TR -117 / 7920 mts	20	23 s	13:21:40	13:22:03	2º
059	GPS-59	HORA	TR -119 / 8910 mts	38	41 s	13:23:58	13:24:39	2º
060	GPS-60	HORA	TR -123 / 480 mts	0	-2 s	13:31:29	13:31:27	2º

Performance do Competidor

6o Enduro do Véio

Posto Pedra Branca

Ibiraçu - ES

Codigo: 168 GPS: 168A 168B

Data Largada: 12/07/2015

Nome: **EVANDRO RUBENS SPERANDIO**

Categoria: OVER 40

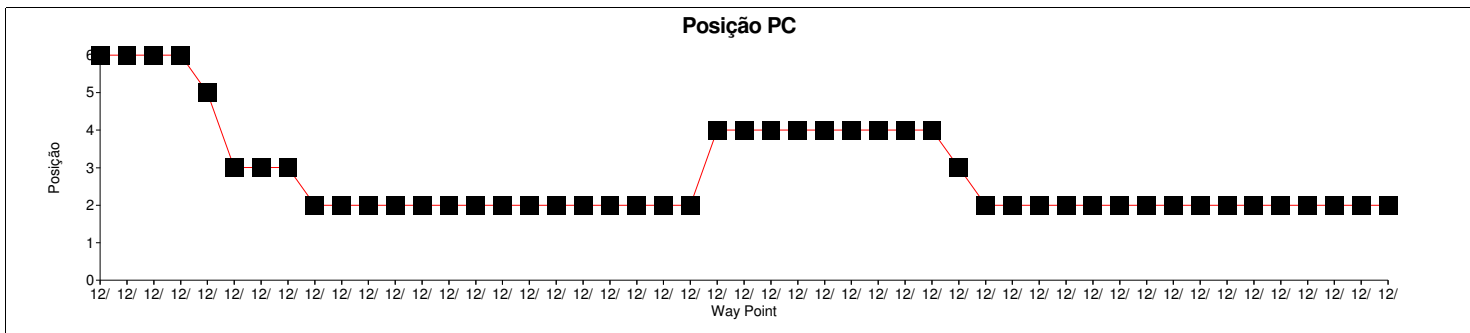
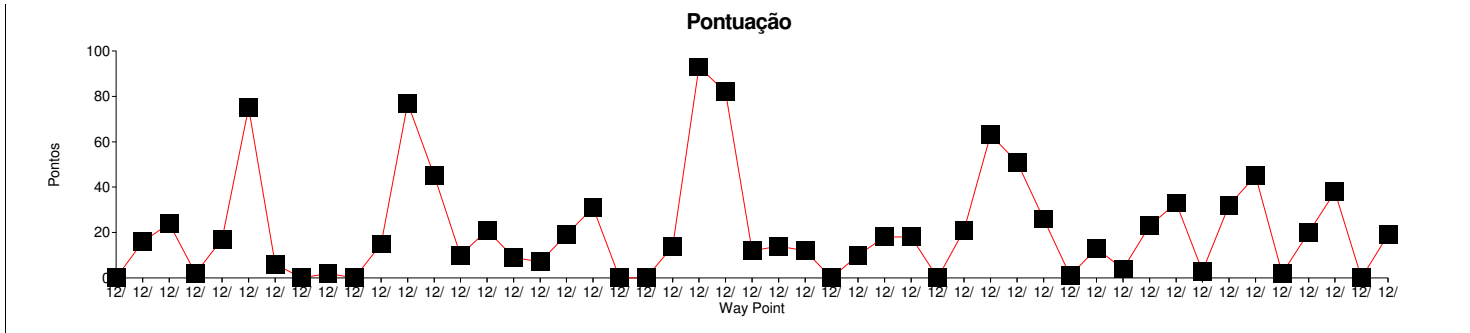
Horário: 09:17:00

GRUPO SPERANDIO

Etapa	Nome PC	Tipo	Localização	Pontuação	Medido	Ideal	Passagem	Pos PC
061	GPS-61	HORA	TR -125 / 1360 mt	19	22 s	13:33:52	13:34:14	2º

Etapa	Pontuação Total:	1.043
-------	------------------	-------

Pontuação Total: **1.043** Bonificação: Penalização: TOTAL: **1.043**



Codigo: 169 GPS: 169A 169B

Data Largada: 12/07/2015

Nome: **WAGNER RICARDO GUIMARAES (VAVA)**, Categoria: OVER 50

Horário: 09:19:00

MOVEIS GUIMARAES

Etapa	Nome PC	Tipo	Localização	Pontuação	Medido	Ideal	Passagem	Pos PC
006	GPS-6	HORA	TR -11 / 8760 mts	1	4 s	09:44:32	09:44:36	1º
007	GPS-7	HORA	TR -12 / 1070 mts	1	4 s	09:47:44	09:47:48	1º
008	GPS-8	HORA	TR -14 / 1760 mts	0	2 s	09:49:27	09:49:29	1º
009	GPS-9	HORA	TR -21 / 7960 mts	0	1 s	10:04:55	10:04:56	1º
010	GPS-10	HORA	TR -22 / 8990 mts	0	2 s	10:08:03	10:08:05	1º
011	GPS-11	HORA	TR -23 / 9570 mts	0	0 s	10:10:00	10:10:00	1º
012	GPS-12	HORA	TR -28 / 1170 mts	6	9 s	10:17:13	10:17:22	1º
013	GPS-13	HORA	TR -29 / 3010 mts	0	-1 s	10:20:34	10:20:33	1º
014	GPS-14	HORA	TR -31 / 3850 mts	0	0 s	10:22:11	10:22:11	1º
015	GPS-15	HORA	TR -32 / 5120 mts	4	7 s	10:24:50	10:24:57	1º
016	GPS-16	HORA	TR -33 / 5600 mts	0	3 s	10:26:32	10:26:35	1º
020	GPS-20	HORA	TR -41 / 600 mts	71	1 m 14 s	10:40:19	10:41:33	1º
021	GPS-21	HORA	TR -43 / 1720 mts	29	32 s	10:43:31	10:44:03	1º
022	GPS-22	HORA	TR -47 / 4060 mts	6	9 s	10:48:45	10:48:54	1º
023	GPS-23	HORA	TR -48 / 4930 mts	3	6 s	10:50:56	10:51:02	1º
024	GPS-24	HORA	TR -52 / 5620 mts	14	17 s	10:55:34	10:55:51	1º
025	GPS-25	HORA	TR -54 / 7580 mts	5	8 s	10:59:03	10:59:11	1º
026	GPS-26	HORA	TR -55 / 8290 mts	0	3 s	11:01:10	11:01:13	1º
027	GPS-27	HORA	TR -55 / 8550 mts	8	11 s	11:02:08	11:02:19	1º
028	GPS-28	HORA	TR -59 / 180 mts	0	0 s	11:08:42	11:08:42	1º
029	GPS-29	HORA	TR -60 / 1630 mts	0	3 s	11:11:00	11:11:03	1º
030	GPS-30	HORA	TR -61 / 2150 mts	11	14 s	11:12:28	11:12:42	1º
033	GPS-33	HORA	TR -69 / 7730 mts	0	-1 s	11:45:03	11:45:02	1º
034	GPS-34	HORA	TR -70 / 8270 mts	3	-4 s	11:46:35	11:46:31	1º
035	GPS-35	HORA	TR -74 / 1020 mts	3	6 s	11:56:09	11:56:15	1º
036	GPS-36	HORA	TR -75 / 1620 mts	4	7 s	11:57:46	11:57:53	1º
037	GPS-37	HORA	TR -77 / 2850 mts	3	6 s	12:00:45	12:00:51	1º
038	GPS-38	HORA	TR -78 / 5220 mts	0	0 s	12:04:17	12:04:17	1º
039	GPS-39	HORA	TR -81 / 720 mts	27	30 s	12:11:06	12:11:36	1º
040	GPS-40	HORA	TR -83 / 1310 mts	15	18 s	12:12:51	12:13:09	1º
041	GPS-41	HORA	TR -87 / 3790 mts	13	16 s	12:17:42	12:17:58	1º
042	GPS-42	HORA	TR -87 / 6330 mts	1	4 s	12:22:10	12:22:14	1º
044	GPS-44	HORA	TR -90 / 7540 mts	23	26 s	12:28:46	12:29:12	1º
045	GPS-45	HORA	TR -91 / 8250 mts	31	34 s	12:30:51	12:31:25	1º
046	GPS-46	HORA	TR -91 / 8870 mts	14	17 s	12:32:33	12:32:50	1º
047	GPS-47	HORA	TR -93 / 660 mts	0	1 s	12:35:11	12:35:12	1º
048	GPS-48	HORA	TR -97 / 2190 mts	0	0 s	12:41:20	12:41:20	1º
050	GPS-50	HORA	TR -99 / 3000 mts	11	14 s	12:43:46	12:44:00	1º
051	GPS-51	HORA	TR -101 / 4010 mt	0	-1 s	12:46:18	12:46:17	1º
052	GPS-52	HORA	TR -101 / 4510 mt	11	14 s	12:47:22	12:47:36	1º
053	GPS-53	HORA	TR -108 / 7010 mt	12	15 s	13:03:25	13:03:40	1º
054	GPS-54	HORA	TR -110 / 80 mts	0	-2 s	13:07:23	13:07:21	1º
055	GPS-55	HORA	TR -110 / 860 mts	1	4 s	13:09:43	13:09:47	1º
056	GPS-56	HORA	TR -111 / 1820 mts	0	2 s	13:12:11	13:12:13	1º
057	GPS-57	HORA	TR -115 / 6600 mts	2	5 s	13:23:10	13:23:15	1º
058	GPS-58	HORA	TR -117 / 7920 mts	12	15 s	13:25:54	13:26:09	1º
059	GPS-59	HORA	TR -119 / 8910 mts	18	21 s	13:28:23	13:28:44	1º
060	GPS-60	HORA	TR -123 / 480 mts	4	7 s	13:35:04	13:35:11	1º

Performance do Competidor

6o Enduro do Véio

Posto Pedra Branca

Ibiraçu - ES

Codigo: 169 GPS: 169A 169B

Data Largada: 12/07/2015

Nome: **WAGNER RICARDO GUIMARAES (VAVA)**, Categoria: OVER 50

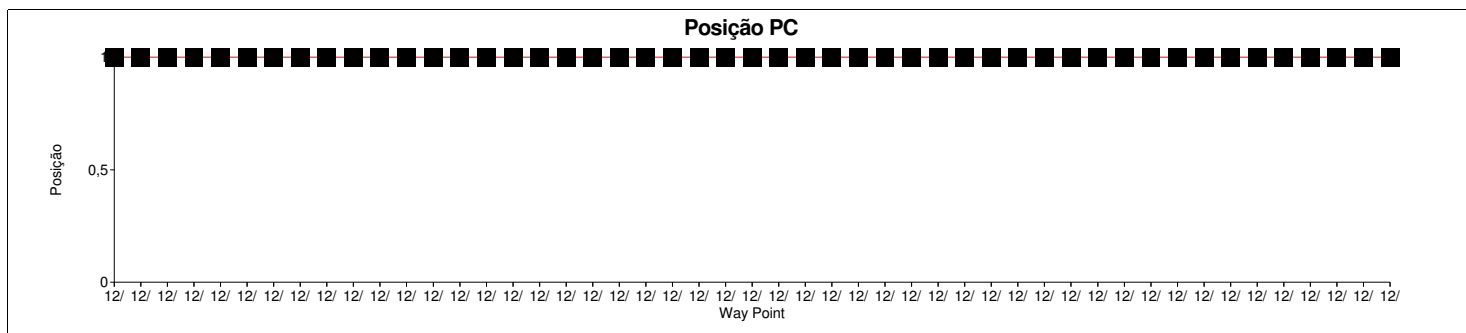
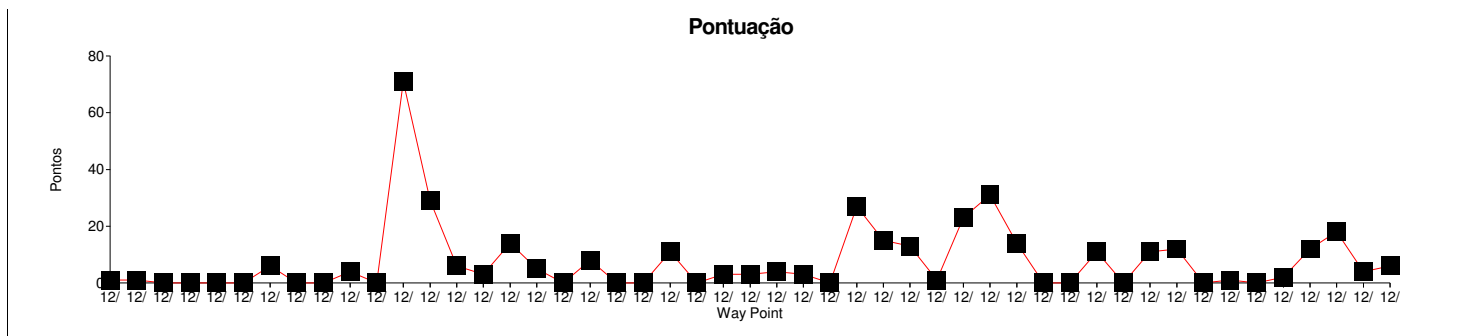
Horário: 09:19:00

MOVEIS GUIMARAES

Etapa	Nome PC	Tipo	Localização	Pontuação	Medido	Ideal	Passagem	Pos PC
061	GPS-61	HORA	TR -125 / 1360 mt	6	9 s	13:37:41	13:37:50	1º

Etapa	Pontuação Total:	373

Pontuação Total: **373** Bonificação: Penalização: TOTAL: **373**



Codigo: 171 GPS: 171A 171B

Data Largada: 12/07/2015

Nome: **Fernando Marcos Telles**

Categoria: SENIOR

Horário: 09:10:00

Moto e Cia

Etapa	Nome PC	Tipo	Localização	Pontuação	Medido	Ideal	Passagem	Pos PC
006	GPS-6	HORA	TR -11 / 8760 mts	1	4 s	09:34:38	09:34:42	3º
007	GPS-7	HORA	TR -12 / 1070 mts	14	17 s	09:37:33	09:37:50	3º
008	GPS-8	HORA	TR -14 / 1760 mts	26	29 s	09:39:08	09:39:37	3º
009	GPS-9	HORA	TR -21 / 7960 mts	3	6 s	09:54:45	09:54:51	3º
010	GPS-10	HORA	TR -22 / 8990 mts	6	9 s	09:57:36	09:57:45	3º
011	GPS-11	HORA	TR -23 / 9570 mts	47	50 s	09:59:21	10:00:11	3º
012	GPS-12	HORA	TR -28 / 1170 mts	61	1 m 4 s	10:06:21	10:07:25	3º
013	GPS-13	HORA	TR -29 / 3010 mts	23	26 s	10:09:31	10:09:57	3º
014	GPS-14	HORA	TR -31 / 3850 mts	28	31 s	10:11:01	10:11:32	3º
015	GPS-15	HORA	TR -32 / 5120 mts	13	16 s	10:13:30	10:13:46	3º
016	GPS-16	HORA	TR -33 / 5600 mts	26	29 s	10:15:01	10:15:30	3º
020	GPS-20	HORA	TR -41 / 600 mts	83	1 m 26 s	10:29:51	10:31:17	3º
021	GPS-21	HORA	TR -43 / 1720 mts	46	49 s	10:32:46	10:33:35	3º
022	GPS-22	HORA	TR -47 / 4060 mts	18	21 s	10:37:37	10:37:58	3º
023	GPS-23	HORA	TR -48 / 4930 mts	28	31 s	10:39:37	10:40:08	3º
024	GPS-24	HORA	TR -52 / 5620 mts	6	9 s	10:45:08	10:45:17	3º
025	GPS-25	HORA	TR -54 / 7580 mts	14	17 s	10:48:26	10:48:43	3º
026	GPS-26	HORA	TR -55 / 8290 mts	36	39 s	10:50:21	10:51:00	3º
027	GPS-27	HORA	TR -55 / 8550 mts	54	57 s	10:51:13	10:52:10	3º
028	GPS-28	HORA	TR -59 / 180 mts	0	3 s	10:57:55	10:57:58	2º
029	GPS-29	HORA	TR -60 / 1630 mts	0	2 s	11:00:06	11:00:08	2º
030	GPS-30	HORA	TR -61 / 2150 mts	23	26 s	11:01:26	11:01:52	2º
033	GPS-33	HORA	TR -69 / 7730 mts	80	1 m 23 s	11:35:34	11:36:57	2º
034	GPS-34	HORA	TR -70 / 8270 mts	74	1 m 17 s	11:36:59	11:38:16	2º
035	GPS-35	HORA	TR -74 / 1020 mts	5	8 s	11:46:10	11:46:18	2º
036	GPS-36	HORA	TR -75 / 1620 mts	20	23 s	11:47:39	11:48:02	2º
037	GPS-37	HORA	TR -77 / 2850 mts	13	16 s	11:50:25	11:50:41	2º
038	GPS-38	HORA	TR -78 / 5220 mts	0	1 s	11:53:50	11:53:51	2º
039	GPS-39	HORA	TR -81 / 720 mts	34	37 s	12:00:32	12:01:09	2º
040	GPS-40	HORA	TR -83 / 1310 mts	49	52 s	12:02:07	12:02:59	2º
041	GPS-41	HORA	TR -87 / 3790 mts	53	56 s	12:06:39	12:07:35	2º
042	GPS-42	HORA	TR -87 / 6330 mts	24	27 s	12:10:53	12:11:20	2º
044	GPS-44	HORA	TR -90 / 7540 mts	23	26 s	12:18:18	12:18:44	2º
045	GPS-45	HORA	TR -91 / 8250 mts	65	1 m 8 s	12:20:12	12:21:20	2º
046	GPS-46	HORA	TR -91 / 8870 mts	56	59 s	12:21:45	12:22:44	2º
047	GPS-47	HORA	TR -93 / 660 mts	39	42 s	12:24:11	12:24:53	2º
048	GPS-48	HORA	TR -97 / 2190 mts	2	5 s	12:30:12	12:30:17	2º
050	GPS-50	HORA	TR -99 / 3000 mts	24	27 s	12:32:25	12:32:52	2º
051	GPS-51	HORA	TR -101 / 4010 mt	5	8 s	12:34:45	12:34:53	2º
052	GPS-52	HORA	TR -101 / 4510 mt	37	40 s	12:35:45	12:36:25	2º
053	GPS-53	HORA	TR -108 / 7010 mt	30	33 s	12:52:26	12:52:59	2º
054	GPS-54	HORA	TR -110 / 80 mts	13	16 s	12:56:11	12:56:27	2º
055	GPS-55	HORA	TR -110 / 860 mts	40	43 s	12:58:18	12:59:01	2º
056	GPS-56	HORA	TR -111 / 1820 mts	63	1 m 6 s	13:00:34	13:01:40	2º
057	GPS-57	HORA	TR -115 / 6600 mts	4	7 s	13:12:08	13:12:15	2º
058	GPS-58	HORA	TR -117 / 7920 mts	26	29 s	13:14:40	13:15:09	2º
059	GPS-59	HORA	TR -119 / 8910 mts	51	54 s	13:16:58	13:17:52	2º
060	GPS-60	HORA	TR -123 / 480 mts	29	32 s	13:24:29	13:25:01	2º

Código: 171 GPS: 171A 171B

Data Largada: 12/07/2015

Nome: **Fernando Marcos Telles**

Categoria: SENIOR

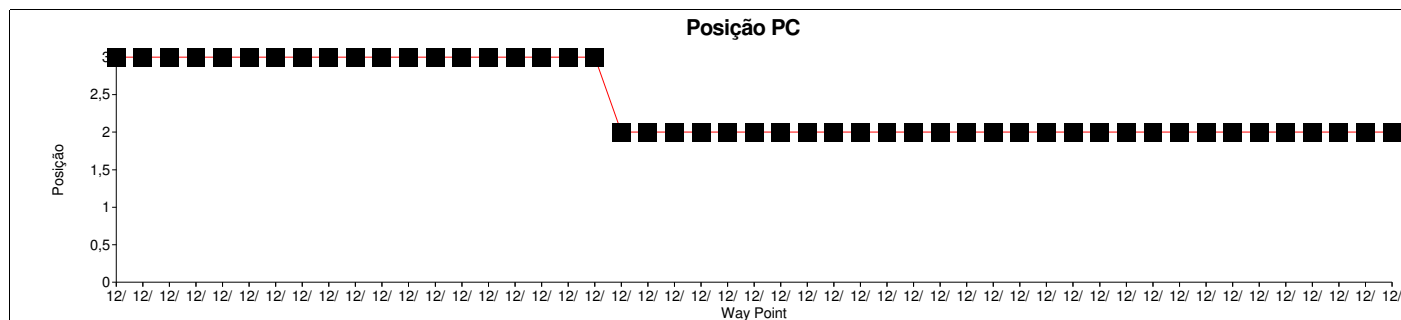
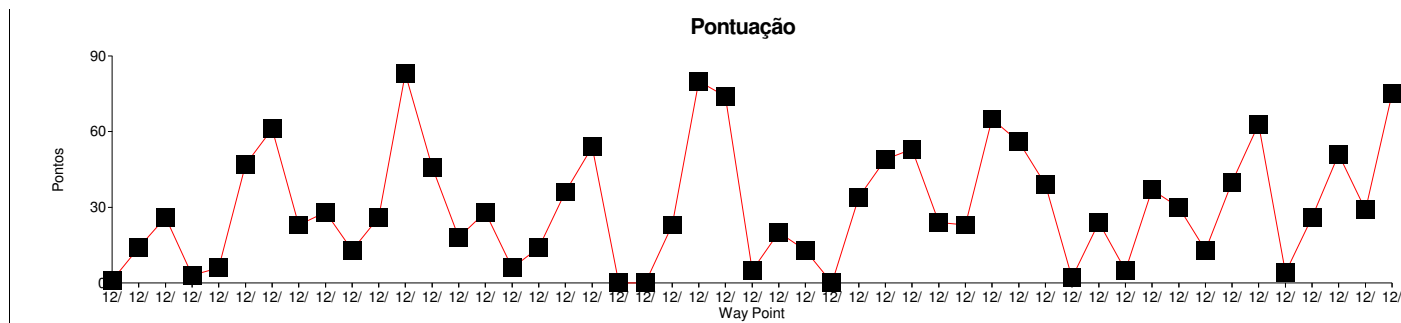
Horário: 09:10:00

Moto e Cia

Etapa	Nome PC	Tipo	Localização	Pontuação	Medido	Ideal	Passagem	Pos PC
061	GPS-61	HORA	TR -125 / 1360 mt	75	1 m 18 s	13:26:52	13:28:10	2º

Etapa	Pontuação Total:	1.490
--------------	-------------------------	--------------

Pontuação Total: Bonificação: Penalização: TOTAL:



Codigo: 172 GPS: 172A 172B

Data Largada: 12/07/2015

Nome: **THAYNON BATISTA ALVES**

Categoria: MASTER

Horário: 09:03:00

VAMP LANCHES

Etapa	Nome PC	Tipo	Localização	Pontuação	Medido	Ideal	Passagem	Pos PC
006	GPS-6	HORA	TR -11 / 8760 mts	0	1 s	09:26:56	09:26:57	1º
007	GPS-7	HORA	TR -12 / 1070 mts	9	12 s	09:29:36	09:29:48	1º
008	GPS-8	HORA	TR -14 / 1760 mts	20	23 s	09:31:04	09:31:27	4º
009	GPS-9	HORA	TR -21 / 7960 mts	1.800	0 s	09:47:01		4º
010	GPS-10	HORA	TR -22 / 8990 mts	156	2 m 39 s	09:49:38	09:52:17	4º
011	GPS-11	HORA	TR -23 / 9570 mts	226	3 m 49 s	09:51:13	09:55:02	4º
012	GPS-12	HORA	TR -28 / 1170 mts	760	12 m 43 s	09:59:02	10:11:45	4º
013	GPS-13	HORA	TR -29 / 3010 mts	738	12 m 21 s	10:02:01	10:14:22	4º
014	GPS-14	HORA	TR -31 / 3850 mts	730	12 m 13 s	10:03:27	10:15:40	4º
015	GPS-15	HORA	TR -32 / 5120 mts	710	11 m 53 s	10:05:47	10:17:40	4º
016	GPS-16	HORA	TR -33 / 5600 mts	720	12 m 3 s	10:07:08	10:19:11	4º
020	GPS-20	HORA	TR -41 / 600 mts	518	8 m 41 s	10:21:12	10:29:53	4º
021	GPS-21	HORA	TR -43 / 1720 mts	490	8 m 13 s	10:23:53	10:32:06	4º
022	GPS-22	HORA	TR -47 / 4060 mts	458	7 m 41 s	10:28:24	10:36:05	4º
023	GPS-23	HORA	TR -48 / 4930 mts	473	7 m 56 s	10:30:15	10:38:11	4º
024	GPS-24	HORA	TR -52 / 5620 mts	180	3 m 3 s	10:36:39	10:39:42	4º
025	GPS-25	HORA	TR -54 / 7580 mts	195	3 m 18 s	10:39:46	10:43:04	4º
026	GPS-26	HORA	TR -55 / 8290 mts	207	3 m 30 s	10:41:32	10:45:02	4º
027	GPS-27	HORA	TR -55 / 8550 mts	226	3 m 49 s	10:42:18	10:46:07	4º
028	GPS-28	HORA	TR -59 / 180 mts	0	-1 s	10:49:51	10:49:50	4º
029	GPS-29	HORA	TR -60 / 1630 mts	0	1 s	10:51:56	10:51:57	4º
030	GPS-30	HORA	TR -61 / 2150 mts	9	12 s	10:53:09	10:53:21	4º
033	GPS-33	HORA	TR -69 / 7730 mts	171	2 m 54 s	11:26:55	11:29:49	4º
034	GPS-34	HORA	TR -70 / 8270 mts	172	2 m 55 s	11:28:12	11:31:07	4º
035	GPS-35	HORA	TR -74 / 1020 mts	11	14 s	11:38:03	11:38:17	4º
036	GPS-36	HORA	TR -75 / 1620 mts	18	21 s	11:39:26	11:39:47	4º
037	GPS-37	HORA	TR -77 / 2850 mts	15	18 s	11:42:00	11:42:18	4º
038	GPS-38	HORA	TR -78 / 5220 mts	0	3 s	11:45:19	11:45:22	4º
039	GPS-39	HORA	TR -81 / 720 mts	19	22 s	11:51:55	11:52:17	4º
040	GPS-40	HORA	TR -83 / 1310 mts	21	24 s	11:53:23	11:53:47	4º
041	GPS-41	HORA	TR -87 / 3790 mts	45	48 s	11:57:39	11:58:27	4º
042	GPS-42	HORA	TR -87 / 6330 mts	9	12 s	12:01:39	12:01:51	4º
044	GPS-44	HORA	TR -90 / 7540 mts	28	31 s	12:09:54	12:10:25	4º
045	GPS-45	HORA	TR -91 / 8250 mts	64	1 m 7 s	12:11:39	12:12:46	4º
046	GPS-46	HORA	TR -91 / 8870 mts	61	1 m 4 s	12:13:05	12:14:09	4º
047	GPS-47	HORA	TR -93 / 660 mts	38	41 s	12:15:20	12:16:01	4º
048	GPS-48	HORA	TR -97 / 2190 mts	5	8 s	12:22:15	12:22:23	4º
050	GPS-50	HORA	TR -99 / 3000 mts	15	18 s	12:24:17	12:24:35	4º
051	GPS-51	HORA	TR -101 / 4010 mt	3	6 s	12:26:26	12:26:32	4º
052	GPS-52	HORA	TR -101 / 4510 mt	26	29 s	12:27:23	12:27:52	4º
053	GPS-53	HORA	TR -108 / 7010 mt	32	35 s	12:44:45	12:45:20	4º
054	GPS-54	HORA	TR -110 / 80 mts	5	8 s	12:48:17	12:48:25	4º
055	GPS-55	HORA	TR -110 / 860 mts	17	20 s	12:50:14	12:50:34	4º
056	GPS-56	HORA	TR -111 / 1820 mts	26	29 s	12:52:20	12:52:49	4º
057	GPS-57	HORA	TR -115 / 6600 mts	5	8 s	13:04:31	13:04:39	4º
058	GPS-58	HORA	TR -117 / 7920 mts	23	26 s	13:06:54	13:07:20	4º
059	GPS-59	HORA	TR -119 / 8910 mts	33	36 s	13:09:02	13:09:38	4º
060	GPS-60	HORA	TR -123 / 480 mts	2	5 s	13:16:24	13:16:29	4º



Performance do Competidor

6o Enduro do Véio

Posto Pedra Branca

Ibiraçu - ES

Codigo: 172 GPS: 172A 172B

Data Largada: 12/07/2015

Nome: **THAYNON BATISTA ALVES**

Categoria: MASTER

Horário: 09:03:00

VAMP LANCHES

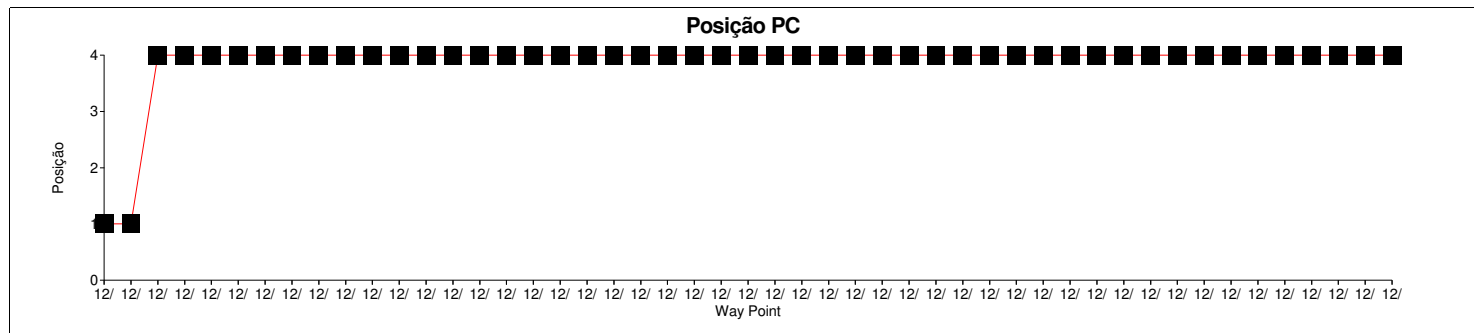
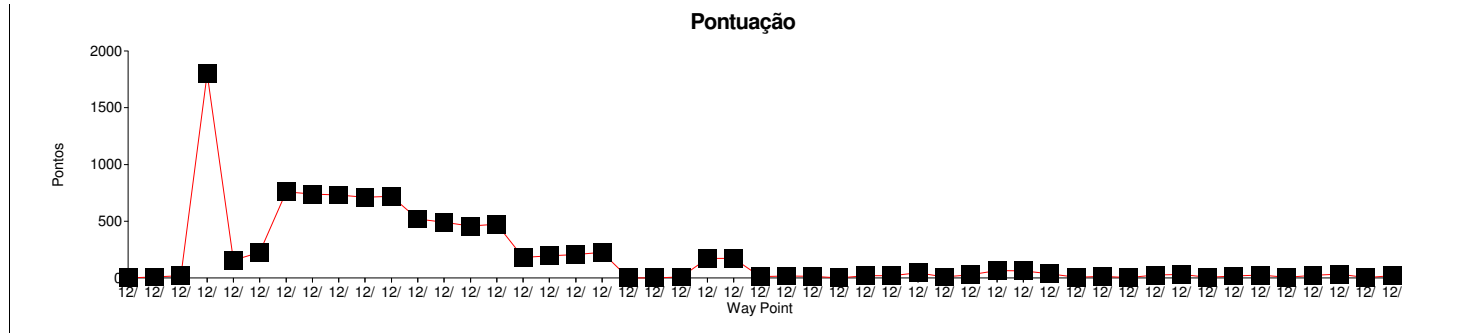
Etapa	Nome PC	Tipo	Localização	Pontuação	Medido	Ideal	Passagem	Pos PC
061	GPS-61	HORA	TR -125 / 1360 mt	19	22 s	13:18:34	13:18:56	4º

Etapa	Pontuação Total:	9.508
--------------	-------------------------	--------------

Pontuação Total: **9.508**

Bonificação: Penalização:

TOTAL: 9.508



Codigo: 173 GPS: 173A 173B

Data Largada: 12/07/2015

Nome: **ADONIAS PETTER**

Categoria: SENIOR

Horário: 09:08:00

LEKKER/SUPERMERCADO SCHWAMBACH/CTAC - AFONSO CLCIUDIO

Etapa	Nome PC	Tipo	Localização	Pontuação	Medido	Ideal	Passagem	Pos PC
006	GPS-6	HORA	TR -11 / 8760 mts	18	21 s	09:32:38	09:32:59	4º
007	GPS-7	HORA	TR -12 / 1070 mts	36	39 s	09:35:33	09:36:12	4º
008	GPS-8	HORA	TR -14 / 1760 mts	52	55 s	09:37:08	09:38:03	4º
009	GPS-9	HORA	TR -21 / 7960 mts	0	0 s	09:52:45	09:52:45	4º
010	GPS-10	HORA	TR -22 / 8990 mts	10	13 s	09:55:36	09:55:49	4º
011	GPS-11	HORA	TR -23 / 9570 mts	60	1 m 3 s	09:57:21	09:58:24	4º
012	GPS-12	HORA	TR -28 / 1170 mts	70	1 m 13 s	10:04:21	10:05:34	4º
013	GPS-13	HORA	TR -29 / 3010 mts	43	46 s	10:07:31	10:08:17	4º
014	GPS-14	HORA	TR -31 / 3850 mts	54	57 s	10:09:01	10:09:58	4º
015	GPS-15	HORA	TR -32 / 5120 mts	40	43 s	10:11:30	10:12:13	4º
016	GPS-16	HORA	TR -33 / 5600 mts	55	58 s	10:13:01	10:13:59	4º
020	GPS-20	HORA	TR -41 / 600 mts	81	1 m 24 s	10:27:51	10:29:15	4º
021	GPS-21	HORA	TR -43 / 1720 mts	47	50 s	10:30:46	10:31:36	4º
022	GPS-22	HORA	TR -47 / 4060 mts	23	26 s	10:35:37	10:36:03	4º
023	GPS-23	HORA	TR -48 / 4930 mts	30	33 s	10:37:37	10:38:10	4º
024	GPS-24	HORA	TR -52 / 5620 mts	5	8 s	10:43:08	10:43:16	4º
025	GPS-25	HORA	TR -54 / 7580 mts	35	38 s	10:46:26	10:47:04	4º
026	GPS-26	HORA	TR -55 / 8290 mts	51	54 s	10:48:21	10:49:15	4º
027	GPS-27	HORA	TR -55 / 8550 mts	64	1 m 7 s	10:49:13	10:50:20	4º
028	GPS-28	HORA	TR -59 / 180 mts	2	5 s	10:55:55	10:56:00	4º
029	GPS-29	HORA	TR -60 / 1630 mts	0	0 s	10:58:06	10:58:06	4º
030	GPS-30	HORA	TR -61 / 2150 mts	23	26 s	10:59:26	10:59:52	3º
033	GPS-33	HORA	TR -69 / 7730 mts	19	22 s	11:33:34	11:33:56	3º
034	GPS-34	HORA	TR -70 / 8270 mts	11	14 s	11:34:59	11:35:13	3º
035	GPS-35	HORA	TR -74 / 1020 mts	6	9 s	11:44:10	11:44:19	3º
036	GPS-36	HORA	TR -75 / 1620 mts	13	16 s	11:45:39	11:45:55	3º
037	GPS-37	HORA	TR -77 / 2850 mts	0	3 s	11:48:25	11:48:28	3º
038	GPS-38	HORA	TR -78 / 5220 mts	1	4 s	11:51:50	11:51:54	3º
039	GPS-39	HORA	TR -81 / 720 mts	83	1 m 26 s	11:58:32	11:59:58	4º
040	GPS-40	HORA	TR -83 / 1310 mts	77	1 m 20 s	12:00:07	12:01:27	4º
041	GPS-41	HORA	TR -87 / 3790 mts	59	1 m 2 s	12:04:39	12:05:41	3º
042	GPS-42	HORA	TR -87 / 6330 mts	25	28 s	12:08:53	12:09:21	3º
044	GPS-44	HORA	TR -90 / 7540 mts	23	26 s	12:16:18	12:16:44	3º
045	GPS-45	HORA	TR -91 / 8250 mts	77	1 m 20 s	12:18:12	12:19:32	3º
046	GPS-46	HORA	TR -91 / 8870 mts	69	1 m 12 s	12:19:45	12:20:57	3º
047	GPS-47	HORA	TR -93 / 660 mts	48	51 s	12:22:11	12:23:02	3º
048	GPS-48	HORA	TR -97 / 2190 mts	6	9 s	12:28:12	12:28:21	3º
050	GPS-50	HORA	TR -99 / 3000 mts	17	20 s	12:30:25	12:30:45	3º
051	GPS-51	HORA	TR -101 / 4010 mt	3	6 s	12:32:45	12:32:51	3º
052	GPS-52	HORA	TR -101 / 4510 mt	30	33 s	12:33:45	12:34:18	3º
053	GPS-53	HORA	TR -108 / 7010 mt	20	23 s	12:50:26	12:50:49	3º
054	GPS-54	HORA	TR -110 / 80 mts	0	3 s	12:54:11	12:54:14	3º
055	GPS-55	HORA	TR -110 / 860 mts	14	17 s	12:56:18	12:56:35	3º
056	GPS-56	HORA	TR -111 / 1820 mts	107	1 m 50 s	12:58:34	13:00:24	3º
057	GPS-57	HORA	TR -115 / 6600 mts	3	6 s	13:10:08	13:10:14	3º
058	GPS-58	HORA	TR -117 / 7920 mts	19	22 s	13:12:40	13:13:02	3º
059	GPS-59	HORA	TR -119 / 8910 mts	51	54 s	13:14:58	13:15:52	3º
060	GPS-60	HORA	TR -123 / 480 mts	3	6 s	13:22:29	13:22:35	3º

Performance do Competidor

6o Enduro do Véio

Posto Pedra Branca

Ibiraçu - ES

Código: 173 GPS: 173A 173B

Data Largada: 12/07/2015

Nome: **ADONIAS PETTER**

Categoria: SENIOR

Horário: 09:08:00

LEKKER/SUPERMERCADO SCHWAMBACH/CTAC - AFONSO CLCIUDIO

Etapa	Nome PC	Tipo	Localização	Pontuação	Medido	Ideal	Passagem	Pos PC
061	GPS-61	HORA	TR -125 / 1360 mt	20	23 s	13:24:52	13:25:15	3º

Etapa	Pontuação Total:	1.603
-------	------------------	-------

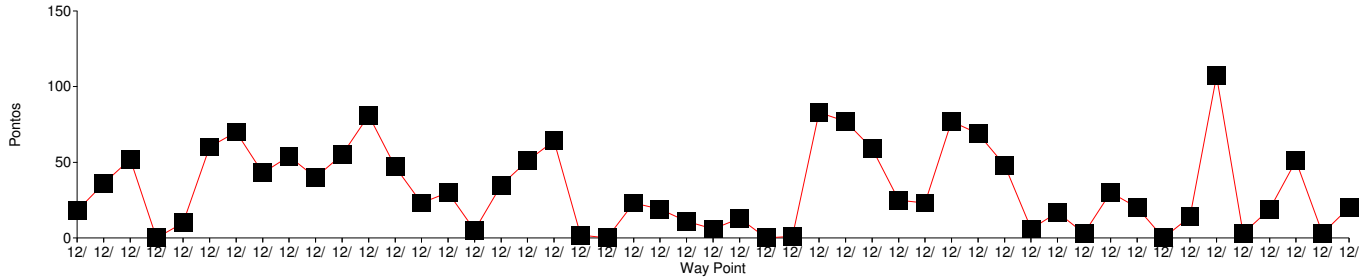
Pontuação Total: **1.603**

Bonificação:

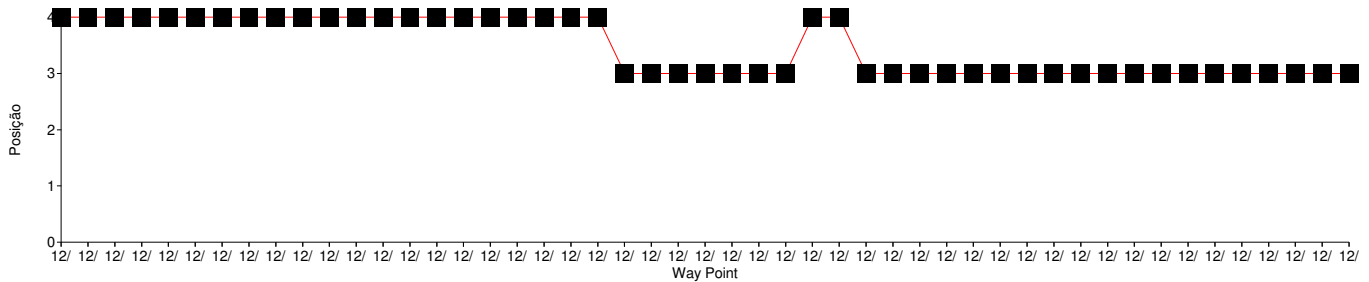
Penalização:

TOTAL: **1.603**

Pontuação



Posição PC



Codigo: 174 GPS: 174A 174B

Data Largada: 12/07/2015

Nome: **IVAN TONOLLE**

Categoria: NOVATO

Horário: 09:32:00

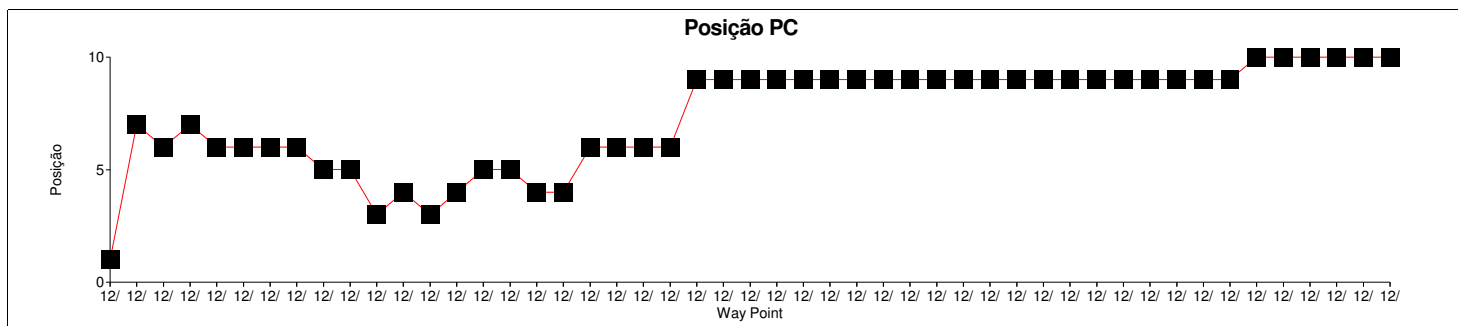
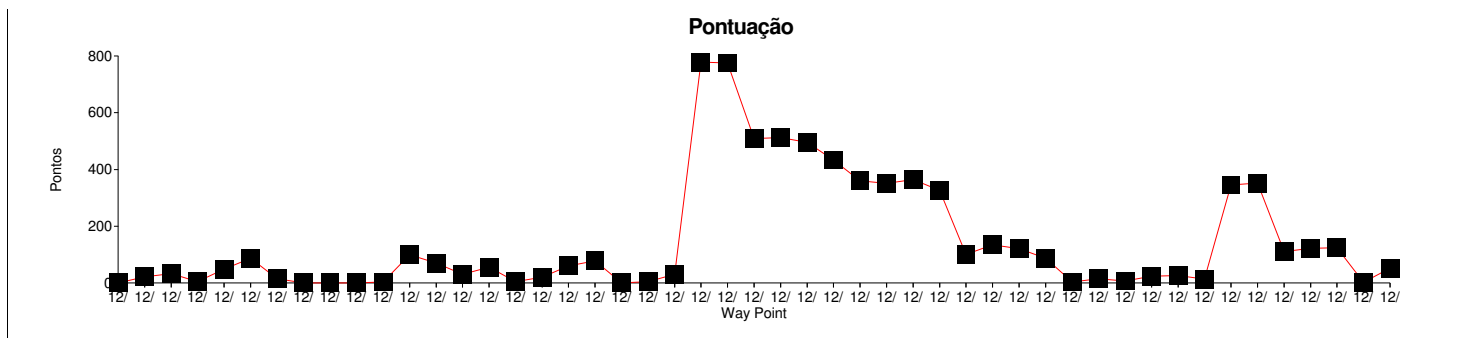
MARCIO MOTOS

Etapa	Nome PC	Tipo	Localização	Pontuação	Medido	Ideal	Passagem	Pos PC
006	GPS-6	HORA	TR -11 / 8760 mts	0	1 s	09:57:32	09:57:33	1º
007	GPS-7	HORA	TR -12 / 1070 mts	22	25 s	10:00:44	10:01:09	7º
008	GPS-8	HORA	TR -14 / 1760 mts	33	36 s	10:02:27	10:03:03	6º
009	GPS-9	HORA	TR -21 / 7960 mts	4	7 s	10:17:55	10:18:02	7º
010	GPS-10	HORA	TR -22 / 8990 mts	48	51 s	10:21:03	10:21:54	6º
011	GPS-11	HORA	TR -23 / 9570 mts	87	1 m 30 s	10:23:00	10:24:30	6º
012	GPS-12	HORA	TR -28 / 1170 mts	15	18 s	10:30:13	10:30:31	6º
013	GPS-13	HORA	TR -29 / 3010 mts	0	-2 s	10:33:34	10:33:32	6º
014	GPS-14	HORA	TR -31 / 3850 mts	0	1 s	10:35:11	10:35:12	5º
015	GPS-15	HORA	TR -32 / 5120 mts	0	-2 s	10:37:50	10:37:48	5º
016	GPS-16	HORA	TR -33 / 5600 mts	3	6 s	10:39:32	10:39:38	3º
020	GPS-20	HORA	TR -41 / 600 mts	99	1 m 42 s	10:53:19	10:55:01	4º
021	GPS-21	HORA	TR -43 / 1720 mts	70	1 m 13 s	10:56:31	10:57:44	3º
022	GPS-22	HORA	TR -47 / 4060 mts	30	33 s	11:01:45	11:02:18	4º
023	GPS-23	HORA	TR -48 / 4930 mts	55	58 s	11:03:56	11:04:54	5º
024	GPS-24	HORA	TR -52 / 5620 mts	4	7 s	11:08:34	11:08:41	5º
025	GPS-25	HORA	TR -54 / 7580 mts	20	23 s	11:12:03	11:12:26	4º
026	GPS-26	HORA	TR -55 / 8290 mts	60	1 m 3 s	11:14:10	11:15:13	4º
027	GPS-27	HORA	TR -55 / 8550 mts	78	1 m 21 s	11:15:08	11:16:29	6º
028	GPS-28	HORA	TR -59 / 180 mts	0	1 s	11:21:42	11:21:43	6º
029	GPS-29	HORA	TR -60 / 1630 mts	4	7 s	11:24:00	11:24:07	6º
030	GPS-30	HORA	TR -61 / 2150 mts	30	33 s	11:25:28	11:26:01	6º
033	GPS-33	HORA	TR -69 / 7730 mts	779	13 m 2 s	11:58:03	12:11:05	9º
034	GPS-34	HORA	TR -70 / 8270 mts	775	12 m 58 s	11:59:35	12:12:33	9º
035	GPS-35	HORA	TR -74 / 1020 mts	509	8 m 32 s	12:09:09	12:17:41	9º
036	GPS-36	HORA	TR -75 / 1620 mts	512	8 m 35 s	12:10:46	12:19:21	9º
037	GPS-37	HORA	TR -77 / 2850 mts	495	8 m 18 s	12:13:45	12:22:03	9º
038	GPS-38	HORA	TR -78 / 5220 mts	433	7 m 16 s	12:17:17	12:24:33	9º
039	GPS-39	HORA	TR -81 / 720 mts	360	6 m 3 s	12:24:06	12:30:09	9º
040	GPS-40	HORA	TR -83 / 1310 mts	351	5 m 54 s	12:25:51	12:31:45	9º
041	GPS-41	HORA	TR -87 / 3790 mts	365	6 m 8 s	12:30:42	12:36:50	9º
042	GPS-42	HORA	TR -87 / 6330 mts	326	5 m 29 s	12:35:10	12:40:39	9º
044	GPS-44	HORA	TR -90 / 7540 mts	100	1 m 43 s	12:41:46	12:43:29	9º
045	GPS-45	HORA	TR -91 / 8250 mts	134	2 m 17 s	12:43:51	12:46:08	9º
046	GPS-46	HORA	TR -91 / 8870 mts	121	2 m 4 s	12:45:33	12:47:37	9º
047	GPS-47	HORA	TR -93 / 660 mts	87	1 m 30 s	12:48:11	12:49:41	9º
048	GPS-48	HORA	TR -97 / 2190 mts	3	6 s	12:54:20	12:54:26	9º
050	GPS-50	HORA	TR -99 / 3000 mts	15	18 s	12:56:46	12:57:04	9º
051	GPS-51	HORA	TR -101 / 4010 mt	7	10 s	12:59:18	12:59:28	9º
052	GPS-52	HORA	TR -101 / 4510 mt	24	27 s	13:00:22	13:00:49	9º
053	GPS-53	HORA	TR -108 / 7010 mt	26	29 s	13:16:25	13:16:54	9º
054	GPS-54	HORA	TR -110 / 80 mts	14	17 s	13:20:23	13:20:40	9º
055	GPS-55	HORA	TR -110 / 860 mts	345	5 m 48 s	13:22:43	13:28:31	9º
056	GPS-56	HORA	TR -111 / 1820 mts	352	5 m 55 s	13:25:11	13:31:06	10º
057	GPS-57	HORA	TR -115 / 6600 mts	111	1 m 54 s	13:36:10	13:38:04	10º
058	GPS-58	HORA	TR -117 / 7920 mts	122	2 m 5 s	13:38:54	13:40:59	10º
059	GPS-59	HORA	TR -119 / 8910 mts	124	2 m 7 s	13:41:23	13:43:30	10º
060	GPS-60	HORA	TR -123 / 480 mts	2	5 s	13:48:04	13:48:09	10º

Etapa	Nome PC	Tipo	Localização	Pontuação	Medido	Ideal	Passagem	Pos PC
061	GPS-61	HORA	TR -125 / 1360 mt	52	55 s	13:50:41	13:51:36	10º

Etapa	Pontuação Total:	7.206
--------------	-------------------------	--------------

Pontuação Total: **Bonificação:** **Penalização:** **TOTAL:**





Performance do Competidor

6o Enduro do Véio

Posto Pedra Branca

Ibiraçu - ES

Codigo: 175 GPS: 175A 175B

Data Largada: 12/07/2015

Nome: **AURELIO POSSATTI**

Categoria: OVER 50

Horário: 09:22:00

USIGRAF LTDA

Etapa	Nome PC	Tipo	Localização	Pontuação	Medido	Ideal	Passagem	Pos PC
006	GPS-6	HORA	TR -11 / 8760 mts	9	12 s	09:47:32	09:47:44	5º
007	GPS-7	HORA	TR -12 / 1070 mts	33	36 s	09:50:44	09:51:20	4º
008	GPS-8	HORA	TR -14 / 1760 mts	55	58 s	09:52:27	09:53:25	4º
009	GPS-9	HORA	TR -21 / 7960 mts	19	22 s	10:07:55	10:08:17	4º
010	GPS-10	HORA	TR -22 / 8990 mts	107	1 m 50 s	10:11:03	10:12:53	4º
011	GPS-11	HORA	TR -23 / 9570 mts	190	3 m 13 s	10:13:00	10:16:13	4º
012	GPS-12	HORA	TR -28 / 1170 mts	21	24 s	10:20:13	10:20:37	4º
013	GPS-13	HORA	TR -29 / 3010 mts	10	13 s	10:23:34	10:23:47	4º
014	GPS-14	HORA	TR -31 / 3850 mts	16	19 s	10:25:11	10:25:30	4º
015	GPS-15	HORA	TR -32 / 5120 mts	6	9 s	10:27:50	10:27:59	4º
016	GPS-16	HORA	TR -33 / 5600 mts	73	1 m 16 s	10:29:32	10:30:48	4º
020	GPS-20	HORA	TR -41 / 600 mts	187	3 m 10 s	10:43:19	10:46:29	4º
021	GPS-21	HORA	TR -43 / 1720 mts	182	3 m 5 s	10:46:31	10:49:36	5º
022	GPS-22	HORA	TR -47 / 4060 mts	232	3 m 55 s	10:51:45	10:55:40	5º
023	GPS-23	HORA	TR -48 / 4930 mts	270	4 m 33 s	10:53:56	10:58:29	5º
024	GPS-24	HORA	TR -52 / 5620 mts	111	1 m 54 s	10:58:34	11:00:28	5º
025	GPS-25	HORA	TR -54 / 7580 mts	134	2 m 17 s	11:02:03	11:04:20	5º
026	GPS-26	HORA	TR -55 / 8290 mts	190	3 m 13 s	11:04:10	11:07:23	5º
027	GPS-27	HORA	TR -55 / 8550 mts	216	3 m 39 s	11:05:08	11:08:47	5º
028	GPS-28	HORA	TR -59 / 180 mts	36	39 s	11:11:42	11:12:21	5º
029	GPS-29	HORA	TR -60 / 1630 mts	24	27 s	11:14:00	11:14:27	5º
030	GPS-30	HORA	TR -61 / 2150 mts	83	1 m 26 s	11:15:28	11:16:54	5º
033	GPS-33	HORA	TR -69 / 7730 mts	17	20 s	11:48:03	11:48:23	5º
034	GPS-34	HORA	TR -70 / 8270 mts	31	34 s	11:49:35	11:50:09	5º
035	GPS-35	HORA	TR -74 / 1020 mts	10	13 s	11:59:09	11:59:22	5º
036	GPS-36	HORA	TR -75 / 1620 mts	22	25 s	12:00:46	12:01:11	5º
037	GPS-37	HORA	TR -77 / 2850 mts	25	28 s	12:03:45	12:04:13	5º
038	GPS-38	HORA	TR -78 / 5220 mts	0	-1 s	12:07:17	12:07:16	5º
039	GPS-39	HORA	TR -81 / 720 mts	34	37 s	12:14:06	12:14:43	5º
040	GPS-40	HORA	TR -83 / 1310 mts	37	40 s	12:15:51	12:16:31	5º
041	GPS-41	HORA	TR -87 / 3790 mts	77	1 m 20 s	12:20:42	12:22:02	5º
042	GPS-42	HORA	TR -87 / 6330 mts	61	1 m 4 s	12:25:10	12:26:14	5º
044	GPS-44	HORA	TR -90 / 7540 mts	59	1 m 2 s	12:31:46	12:32:48	5º
045	GPS-45	HORA	TR -91 / 8250 mts	152	2 m 35 s	12:33:51	12:36:26	5º
046	GPS-46	HORA	TR -91 / 8870 mts	157	2 m 40 s	12:35:33	12:38:13	5º
047	GPS-47	HORA	TR -93 / 660 mts	144	2 m 27 s	12:38:11	12:40:38	5º
048	GPS-48	HORA	TR -97 / 2190 mts	52	55 s	12:44:20	12:45:15	5º
050	GPS-50	HORA	TR -99 / 3000 mts	79	1 m 22 s	12:46:46	12:48:08	5º
051	GPS-51	HORA	TR -101 / 4010 mt	75	1 m 18 s	12:49:18	12:50:36	5º
052	GPS-52	HORA	TR -101 / 4510 mt	111	1 m 54 s	12:50:22	12:52:16	5º
053	GPS-53	HORA	TR -108 / 7010 mt	34	37 s	13:06:25	13:07:02	5º
054	GPS-54	HORA	TR -110 / 80 mts	32	35 s	13:10:23	13:10:58	4º
055	GPS-55	HORA	TR -110 / 860 mts	162	2 m 45 s	13:12:43	13:15:28	4º
056	GPS-56	HORA	TR -111 / 1820 mts	193	3 m 16 s	13:15:11	13:18:27	4º
057	GPS-57	HORA	TR -115 / 6600 mts	14	17 s	13:26:10	13:26:27	4º
058	GPS-58	HORA	TR -117 / 7920 mts	50	53 s	13:28:54	13:29:47	4º
059	GPS-59	HORA	TR -119 / 8910 mts	104	1 m 47 s	13:31:23	13:33:10	4º
060	GPS-60	HORA	TR -123 / 480 mts	23	26 s	13:38:04	13:38:30	4º



Performance do Competidor

6o Enduro do Véio

Posto Pedra Branca

Ibiraçu - ES

Codigo: 175 GPS: 175A 175B

Data Largada: 12/07/2015

Nome: **AURELIO POSSATTI**

Categoria: OVER 50

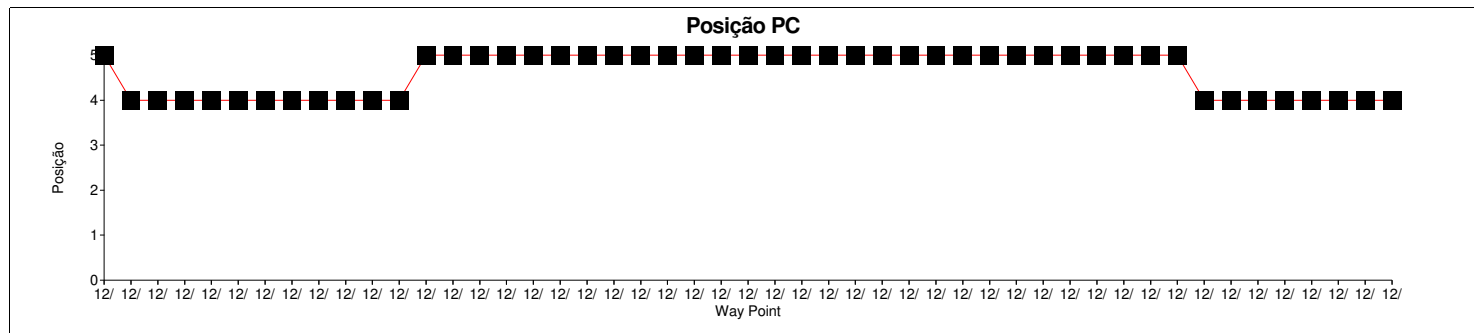
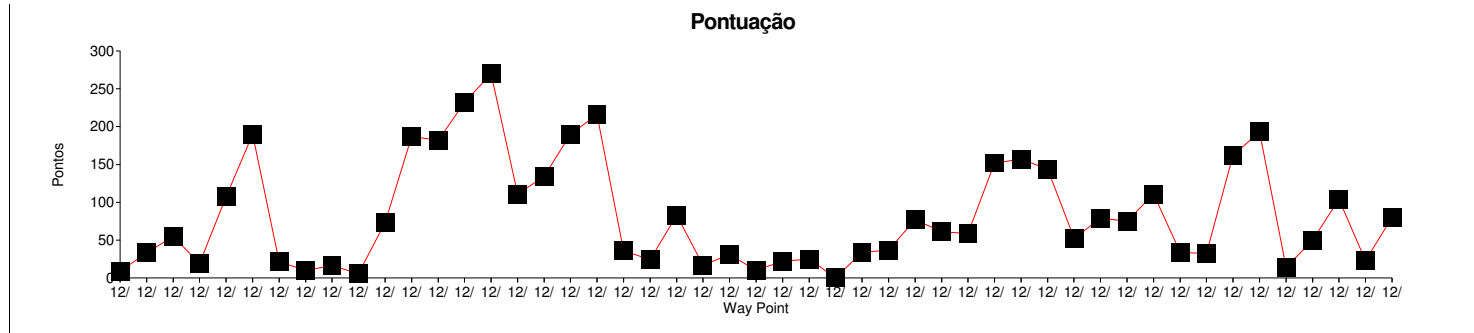
Horário: 09:22:00

USIGRAF LTDA

Etapa	Nome PC	Tipo	Localização	Pontuação	Medido	Ideal	Passagem	Pos PC
061	GPS-61	HORA	TR -125 / 1360 mt	80	1 m 23 s	13:40:41	13:42:04	4º

Etapa	Pontuação Total:	4.039
-------	------------------	-------

Pontuação Total: **4.039** Bonificação: Penalização: TOTAL: **4.039**



Codigo: 176 GPS: 176A 176B

Data Largada: 12/07/2015

Nome: **LEONARDO PETTER**

Categoria: JUNIOR

Horário: 09:26:00

LEKKER / SUPERMERCADO SCHWAMBACH

Etapa	Nome PC	Tipo	Localização	Pontuação	Medido	Ideal	Passagem	Pos PC
006	GPS-6	HORA	TR -11 / 8760 mts	0	2 s	09:51:32	09:51:34	1º
007	GPS-7	HORA	TR -12 / 1070 mts	3	6 s	09:54:44	09:54:50	2º
008	GPS-8	HORA	TR -14 / 1760 mts	1	4 s	09:56:27	09:56:31	2º
009	GPS-9	HORA	TR -21 / 7960 mts	3	6 s	10:11:55	10:12:01	3º
010	GPS-10	HORA	TR -22 / 8990 mts	5	8 s	10:15:03	10:15:11	2º
011	GPS-11	HORA	TR -23 / 9570 mts	13	16 s	10:17:00	10:17:16	2º
012	GPS-12	HORA	TR -28 / 1170 mts	10	13 s	10:24:13	10:24:26	2º
013	GPS-13	HORA	TR -29 / 3010 mts	0	1 s	10:27:34	10:27:35	2º
014	GPS-14	HORA	TR -31 / 3850 mts	0	1 s	10:29:11	10:29:12	2º
015	GPS-15	HORA	TR -32 / 5120 mts	1	4 s	10:31:50	10:31:54	2º
016	GPS-16	HORA	TR -33 / 5600 mts	1	4 s	10:33:32	10:33:36	2º
020	GPS-20	HORA	TR -41 / 600 mts	69	1 m 12 s	10:47:19	10:48:31	2º
021	GPS-21	HORA	TR -43 / 1720 mts	12	15 s	10:50:31	10:50:46	2º
022	GPS-22	HORA	TR -47 / 4060 mts	5	8 s	10:55:45	10:55:53	2º
023	GPS-23	HORA	TR -48 / 4930 mts	1	4 s	10:57:56	10:58:00	2º
024	GPS-24	HORA	TR -52 / 5620 mts	0	-1 s	11:02:34	11:02:33	2º
025	GPS-25	HORA	TR -54 / 7580 mts	4	7 s	11:06:03	11:06:10	2º
026	GPS-26	HORA	TR -55 / 8290 mts	6	9 s	11:08:10	11:08:19	2º
027	GPS-27	HORA	TR -55 / 8550 mts	10	13 s	11:09:08	11:09:21	2º
028	GPS-28	HORA	TR -59 / 180 mts	0	3 s	11:15:42	11:15:45	2º
029	GPS-29	HORA	TR -60 / 1630 mts	0	3 s	11:18:00	11:18:03	2º
030	GPS-30	HORA	TR -61 / 2150 mts	4	7 s	11:19:28	11:19:35	2º
033	GPS-33	HORA	TR -69 / 7730 mts	0	1 s	11:52:03	11:52:04	2º
034	GPS-34	HORA	TR -70 / 8270 mts	0	-1 s	11:53:35	11:53:34	1º
035	GPS-35	HORA	TR -74 / 1020 mts	3	6 s	12:03:09	12:03:15	1º
036	GPS-36	HORA	TR -75 / 1620 mts	7	10 s	12:04:46	12:04:56	1º
037	GPS-37	HORA	TR -77 / 2850 mts	4	7 s	12:07:45	12:07:52	1º
038	GPS-38	HORA	TR -78 / 5220 mts	0	0 s	12:11:17	12:11:17	1º
039	GPS-39	HORA	TR -81 / 720 mts	7	10 s	12:18:06	12:18:16	1º
040	GPS-40	HORA	TR -83 / 1310 mts	0	0 s	12:19:51	12:19:51	1º
041	GPS-41	HORA	TR -87 / 3790 mts	21	24 s	12:24:42	12:25:06	1º
042	GPS-42	HORA	TR -87 / 6330 mts	0	0 s	12:29:10	12:29:10	1º
044	GPS-44	HORA	TR -90 / 7540 mts	12	15 s	12:35:46	12:36:01	1º
045	GPS-45	HORA	TR -91 / 8250 mts	30	33 s	12:37:51	12:38:24	2º
046	GPS-46	HORA	TR -91 / 8870 mts	11	14 s	12:39:33	12:39:47	2º
047	GPS-47	HORA	TR -93 / 660 mts	0	1 s	12:42:11	12:42:12	2º
048	GPS-48	HORA	TR -97 / 2190 mts	0	3 s	12:48:20	12:48:23	2º
050	GPS-50	HORA	TR -99 / 3000 mts	2	5 s	12:50:46	12:50:51	2º
051	GPS-51	HORA	TR -101 / 4010 mt	2	5 s	12:53:18	12:53:23	2º
052	GPS-52	HORA	TR -101 / 4510 mt	16	19 s	12:54:22	12:54:41	2º
053	GPS-53	HORA	TR -108 / 7010 mt	13	16 s	13:10:25	13:10:41	2º
054	GPS-54	HORA	TR -110 / 80 mts	0	2 s	13:14:23	13:14:25	2º
055	GPS-55	HORA	TR -110 / 860 mts	4	7 s	13:16:43	13:16:50	2º
056	GPS-56	HORA	TR -111 / 1820 mts	7	10 s	13:19:11	13:19:21	2º
057	GPS-57	HORA	TR -115 / 6600 mts	2	5 s	13:30:10	13:30:15	2º
058	GPS-58	HORA	TR -117 / 7920 mts	9	12 s	13:32:54	13:33:06	2º
059	GPS-59	HORA	TR -119 / 8910 mts	2	5 s	13:35:23	13:35:28	2º
060	GPS-60	HORA	TR -123 / 480 mts	1	4 s	13:42:04	13:42:08	2º



Performance do Competidor

6o Enduro do Véio

Posto Pedra Branca

Ibiraçu - ES

Codigo: 176 GPS: 176A 176B

Data Largada: 12/07/2015

Nome: **LEONARDO PETTER**

Categoria: JUNIOR

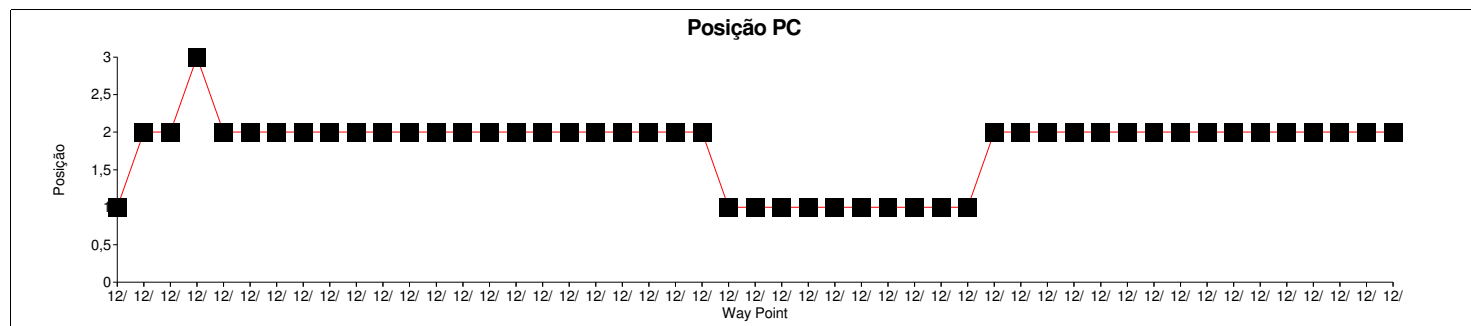
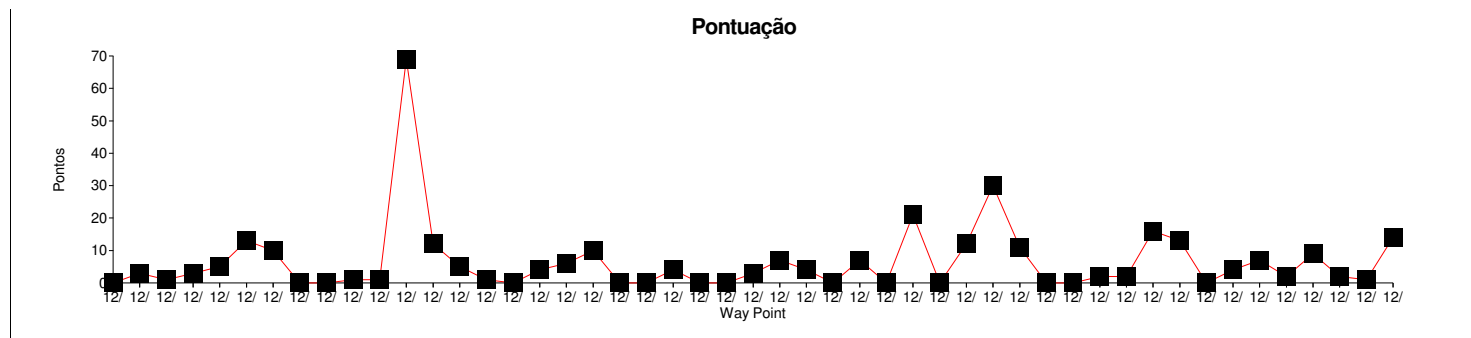
Horário: 09:26:00

LEKKER / SUPERMERCADO SCHWAMBACH

Etapa	Nome PC	Tipo	Localização	Pontuação	Medido	Ideal	Passagem	Pos PC
061	GPS-61	HORA	TR -125 / 1360 mt	14	17 s	13:44:41	13:44:58	2º

Etapa	Pontuação Total:
	315

Pontuação Total: Bonificação: Penalização: **TOTAL:**



Codigo: 177 GPS: 177A 177B

Data Largada: 12/07/2015

Nome: **LUIZ FELIPE FERNANDES ZAVARIZE** Categoria: SENIOR

Horário: 09:06:00

FZ GRANITOS/CAFE MAIS AROMA/TOPCARD/SUP. AVENIDA/MOTOFIRE

Etapa	Nome PC	Tipo	Localização	Pontuação	Medido	Ideal	Passagem	Pos PC
006	GPS-6	HORA	TR -11 / 8760 mts	0	2 s	09:30:38	09:30:40	1º
007	GPS-7	HORA	TR -12 / 1070 mts	1	4 s	09:33:33	09:33:37	1º
008	GPS-8	HORA	TR -14 / 1760 mts	7	10 s	09:35:08	09:35:18	1º
009	GPS-9	HORA	TR -21 / 7960 mts	0	0 s	09:50:45	09:50:45	1º
010	GPS-10	HORA	TR -22 / 8990 mts	9	12 s	09:53:36	09:53:48	1º
011	GPS-11	HORA	TR -23 / 9570 mts	31	34 s	09:55:21	09:55:55	1º
012	GPS-12	HORA	TR -28 / 1170 mts	8	11 s	10:02:21	10:02:32	1º
013	GPS-13	HORA	TR -29 / 3010 mts	0	-1 s	10:05:31	10:05:30	1º
014	GPS-14	HORA	TR -31 / 3850 mts	19	22 s	10:07:01	10:07:23	1º
015	GPS-15	HORA	TR -32 / 5120 mts	14	17 s	10:09:30	10:09:47	1º
016	GPS-16	HORA	TR -33 / 5600 mts	5	8 s	10:11:01	10:11:09	1º
020	GPS-20	HORA	TR -41 / 600 mts	64	1 m 7 s	10:25:51	10:26:58	1º
021	GPS-21	HORA	TR -43 / 1720 mts	17	20 s	10:28:46	10:29:06	1º
022	GPS-22	HORA	TR -47 / 4060 mts	7	10 s	10:33:37	10:33:47	1º
023	GPS-23	HORA	TR -48 / 4930 mts	3	6 s	10:35:37	10:35:43	1º
024	GPS-24	HORA	TR -52 / 5620 mts	17	20 s	10:41:08	10:41:28	1º
025	GPS-25	HORA	TR -54 / 7580 mts	6	9 s	10:44:26	10:44:35	1º
026	GPS-26	HORA	TR -55 / 8290 mts	4	7 s	10:46:21	10:46:28	1º
027	GPS-27	HORA	TR -55 / 8550 mts	23	26 s	10:47:13	10:47:39	1º
028	GPS-28	HORA	TR -59 / 180 mts	0	1 s	10:53:55	10:53:56	1º
029	GPS-29	HORA	TR -60 / 1630 mts	0	0 s	10:56:06	10:56:06	1º
030	GPS-30	HORA	TR -61 / 2150 mts	13	16 s	10:57:26	10:57:42	1º
033	GPS-33	HORA	TR -69 / 7730 mts	11	14 s	11:31:34	11:31:48	1º
034	GPS-34	HORA	TR -70 / 8270 mts	1	4 s	11:32:59	11:33:03	1º
035	GPS-35	HORA	TR -74 / 1020 mts	4	7 s	11:42:10	11:42:17	1º
036	GPS-36	HORA	TR -75 / 1620 mts	4	7 s	11:43:39	11:43:46	1º
037	GPS-37	HORA	TR -77 / 2850 mts	3	6 s	11:46:25	11:46:31	1º
038	GPS-38	HORA	TR -78 / 5220 mts	0	0 s	11:49:50	11:49:50	1º
039	GPS-39	HORA	TR -81 / 720 mts	8	11 s	11:56:32	11:56:43	1º
040	GPS-40	HORA	TR -83 / 1310 mts	3	6 s	11:58:07	11:58:13	1º
041	GPS-41	HORA	TR -87 / 3790 mts	15	18 s	12:02:39	12:02:57	1º
042	GPS-42	HORA	TR -87 / 6330 mts	0	3 s	12:06:53	12:06:56	1º
044	GPS-44	HORA	TR -90 / 7540 mts	9	12 s	12:14:18	12:14:30	1º
045	GPS-45	HORA	TR -91 / 8250 mts	38	41 s	12:16:12	12:16:53	1º
046	GPS-46	HORA	TR -91 / 8870 mts	24	27 s	12:17:45	12:18:12	1º
047	GPS-47	HORA	TR -93 / 660 mts	0	1 s	12:20:11	12:20:12	1º
048	GPS-48	HORA	TR -97 / 2190 mts	1	4 s	12:26:12	12:26:16	1º
050	GPS-50	HORA	TR -99 / 3000 mts	9	12 s	12:28:25	12:28:37	1º
051	GPS-51	HORA	TR -101 / 4010 mt	2	5 s	12:30:45	12:30:50	1º
052	GPS-52	HORA	TR -101 / 4510 mt	18	21 s	12:31:45	12:32:06	1º
053	GPS-53	HORA	TR -108 / 7010 mt	12	15 s	12:48:26	12:48:41	1º
054	GPS-54	HORA	TR -110 / 80 mts	0	2 s	12:52:11	12:52:13	1º
055	GPS-55	HORA	TR -110 / 860 mts	1	4 s	12:54:18	12:54:22	1º
056	GPS-56	HORA	TR -111 / 1820 mts	4	7 s	12:56:34	12:56:41	1º
057	GPS-57	HORA	TR -115 / 6600 mts	1	4 s	13:08:08	13:08:12	1º
058	GPS-58	HORA	TR -117 / 7920 mts	6	9 s	13:10:40	13:10:49	1º
059	GPS-59	HORA	TR -119 / 8910 mts	4	7 s	13:12:58	13:13:05	1º
060	GPS-60	HORA	TR -123 / 480 mts	5	8 s	13:20:29	13:20:37	1º

Código: 177 GPS: 177A 177B

Data Largada: 12/07/2015

Nome: **LUIZ FELIPE FERNANDES ZAVARIZE** Categoria: SENIOR

Horário: 09:06:00

FZ GRANITOS/CAFE MAIS AROMA/TOPCARD/SUP. AVENIDA/MOTOFIRE

Etapa	Nome PC	Tipo	Localização	Pontuação	Medido	Ideal	Passagem	Pos PC
061	GPS-61	HORA	TR -125 / 1360 mt	13	16 s	13:22:52	13:23:08	1º

Etapa	Pontuação Total:
-------	------------------

Pontuação Total: **444** Bonificação: Penalização: TOTAL: **444**

